

247463 ep.

CUTREERÂND ROMÂNIA

DE


BCU Cluj / Central Library Cluj

INGINER

VIRGIL COMAN

CUPRINZÂND

Localitățile istorice, stațiunile balneo-climaterice, mănăstiri etc. și o hartă a drumurilor kilometrată în 8 planșe tipărită în 5 culori.



ING. VIRGIL COMAN

Cutreerând România

BCU Cluj / Central University Library Cluj

Cu o hartă a României
kilometrată în 8 planșe
în 5 culori

Depozit: București, Str. Chișinău No. 16 Vila 2. — Telefon 3.17.42

247163

LUCRĂRI DE ING. VIRGIL COMAN

1. Automobilul (epuizat).
2. Manualul automobilistului Partea I: Motorul (epuizat).
3. " " " " II: Transmisiunea (epuizat).
4. Automobilul pe "înțelesul tuturor. Ediția V.
5. Directiva în munca mecanică.
6. Determinarea puterii motoarelor de automobile (epuizat).
7. Lucratul pământului în mod rațional.
8. Transportul cu automobilele.
9. Agenda Automobilistului.
10. Punerea la punct a automobilului.
11. Automobilul „Ford”.
12. Artă de a conduce automobilul.
13. Planul orașului București.
14. Dicționar tehnic în 5 limbi Vol. I.
15. " " " " 5 limbi Vol. II.
16. Aeroplanul.
17. Trucurile în cinematograf.
18. Motorul Diesel.
19. Aida Studiu.
20. Conu Nae automobilistul.
21. Football, Rugby.
22. Locomotiva de cale ferată.
23. Manualul conducătorului de automobile.
24. Telegrafia și Telefonie fără fir.
25. Cutreerând România.



În colaborare cu **Maior N. MALLA** **Cluj**

26. Formular de matematici.
27. Tabele de Logaritmi (ediția V).
28. Harta României Mari industrială și minieră.
29. Pannele de automobil și reparațiile lor.

În colaborare cu **Maior N. CONSTANTINESCU**

30. Tratat de automobile Vol. I. — Motorul —.

COSMIN

31. Football, aviație.
32. Tenisul.
33. Boxul.
34. Bicicleta.

Traduceri în colaborare cu
Prof. AUREL ALEXANDRESCU

35. Viața și Opera lui Henry Ford.
36. Progresul de Henry Ford.

Introducere

În desele mele călătorii făcute de mine cu automobilul prin țară m'am lovit de inconvenientul că nu am avut un ghid care să-mi fie o călăuză în aceste călătorii.

O simplă hartă a României kilometrată cum sunt cele apărute până acum sunt o îndrumare în stabilirea unui călătorii din punct de vedere al distanțelor parcurse, dar nu îți dau o identificare al localităților prin cari treci și mai ales nu te sfătuiesc unde să oprești spre a vizita anumite monumente istorice sau localități demne de văzut, și unde să faci un popas mai mare, în legătură cu o regiune bogată în astfel de monumente.

Rostul unui ghid mai este și orientarea călătorului spre a găsi un adăpost cât mai confortabil, și totodată cât mai estin posibil.

Prin volumul din față am căutat că în prima parte a volumului să dau o descripție cât mai concentrată a localităților din țară cari pot oferi de văzut turistului anumite lucruri importante din punct de vedere istoric sau ca localitate balneară sau climaterică.

Poate în diferite descripțiuni m'am repetat, dar aceasta am făcut-o spre a nu mai sili, pe turistul care va consulta ghidul de față să răsfoiască și alte localități din inmediata apropiere.

Tot spre o mai bună orientare, și o ușurință în consultarea ghidului am repetat din nou la fiecare localitate descrisă numărul de kilometri la localitățile importante din apropiere cât și distanțele la orașele mai importante în legătura cu el.

La prima vedere se poate imediat identifica cari sunt etapele de parcurs spre a sosi în acea localitate cât și la o localitate însemnată din apropiere și care merită și ea a fi vizitată.

În parte a doua a volumului, am concentrat indicațiunile din punct de vedere al confortului și cerințelor turistice.

Și anume am căutat a da în diferitele localități numele Hotelurilor și Restaurantelor principale, unde se poate trage în mod confortabil.

Tot la acest capitol am căutat să dau diferite indicații practice și anume dacă posedă hotelurile băi și garaj spre a nu sili pe turistul automobilist să fie la un hotel prea îndepărtat de garaj.

În al treile rând am indicat și prețurile camerilor și al garajului spre a avea și o indicație de costul întreținerii în escursiunea pe care și'o propune a o face prin țară.

Dacă nu sunt date toate localitățile aceasta se datorește hotelierilor și restauratorilor cari nu au vrut să răspundă la apelul lansat de mine.

Acest capitol a fost complectat și cu un capitol comercial care să indice firmele serioase la cari se pot adresa turiști fără nici o frică, fiind întotdeauna cu siguranță serviți în mod cât mai conștiincioși din toate punctele de vedere.

Partea a treia a volumului este complectată cu o hartă a drumurilor la o scară potrivită pentru automobiliști împărțită în 8 planse mari.

Am căutat în împărțirea de față a hărții să împac cât mai mult cerințele practice într'o excursiune.

O hartă prea mare este încomodă la drum ne fiind niciodată stăpân pe ea spre a o putea consulta mai ales dacă ai norocul să mergi pe un timp cu vânt sau ploios. O hartă împărțită cu planse prea mici este iar încomodă căci raza de activitate este prea mică, astăzi automobilul parcurge distanțe mari într'un timp foarte scurt și ești nevoit că prea des să tot cauți plansa pe care o parcurgi.

Deci cerințele turistice cer o hartă la o astfel de scară și de-o astfel de dimensiune încât raza de activitate să fie destul de mare, dar formatul se fie ușor de mînuit. Cred că formatul ales de mine va satisface aceste două cerințe.

Harta a fost complectată prin indicarea de kilometri atât între localitățile apropiate cât și prin indicarea de kilometri între distanțe mai mari (dela oraș la oraș) spre o ușoară calculare a unei excursiuni.

Prin volumul de față am căutat a complecta un gol turistic, nu pretind că prima lucrare se fie perfectă dar este un început care poate satisface cerințele de astăzi a unei excursiuni.

Fac apel la persoanele cari doresc a contribui și colabora la viitoarea ediție a ghidului, să-mi trimită orice eroare strecurată în acest volum, cât și a-mi trimită fotografiile, indicațiuni noi asupra localităților de față cât și a altor localități cari nu sunt azi date în acest ghid cu importanța lor, cât și date kilometrice exacte.

Mai fac apel la hotelieri și restauratori a-mi trimită toate datele asupra hotelurilor și restaurantelor pe cari le au.

Lucrarea de față va fi un imbold pentru turiști spre a vizita cât mai mult țara și a vedea comorile pe cari le are și pe lângă cari au trecut de atâtea ori fără să știe că există.

Cutreerând România

A

ABRUDUL (65 km. dela Alba-Iulia), (județul Alba).

Vechiul Auraria Daciae și Auraria Major de pe timpul romanilor. Astăzi aci avem o stațiune climaterică.

În piața din oraș la 1784 s'au adunat români în frunte cu Horia, Cloșca și Crișan contra maghiarilor declarând începerea revoluției dar înăbușită prin trădare de unguri.

Revoltanții de la 1848 au bătut pe honvezii maghiari de sub iobăgia țăranilor români cât și pedepsele trupești.

Revoltanți la 1848 au bătut pe honvezii maghiari de sub comanda lui Hatvany, Kemeny și Vasvary, iar casa unde a fost ucis trădătorul român Ioan Dragău este nelocuită și astăzi, aflându-se lângă biserica unită.

ABRUDU (județul Dolj).

Ruine vechi situate lângă satul Brătești.

ACHEMBERT (județul Cetatea Albă).

Situat pe malul de răsărit al golfului Șabolat, și luând ființă dela 1923. El se află situat în fața Serghiestilor. Stațiune balneară, având și apă bună de băut.

ADAKALEK (insulă), (5 km. dela Vârciorova, 25 km. dela Turnu-Severin).

Situată în mijlocul Dunării mai jos de Porțile de fier. Insula este lungă de 2 km. și lată de 500 m. Se găsește aci o geamie cu minaret foarte interesantă, servind cultului musulman, căci locuitorii sunt turci. Ea a fost fortificată de turci a căror urme se mai văd și astăzi. Până în anul 1918 a fost sub stăpânirea Austriacilor, dela acea dată a revenit României.

Până la 1799 aci a fost și o mănăstire franciscană. Locuitorii se ocupă cu tutunul și dulcețuri de trandafiri.

ADAM (*județul Suceava*).

Este un schit de maici situat lângă comuna Preuțești.

ADAM (*județul Tutova*), (35 km. dela Bârlad).

Mănăstire de maici. Până în anul 1885 a fost ospiciu de nebuni. Este renumită prin faptul că aci se lucrează șeicul.

ADAM CLISI.

Tocilescu făcând aci săpături a găsit vestitul monument Tropaeum Traian zidit la 108—109 de Traian după înfrângerea Dacilor și Sarmajilor de către guvernatorul Moesiei. Cele mai multe din pietre au fost aduse la București.

La Nord de Adam Clisi se găsește o cetate reclădită de Justinian în secolul VI.

ADAMOAIA (*județul Suceava*).

Schit de călugări înființat la 1716.

AGAFTON (*județul Botoșani*), (4 km. de Botoșani).

Zisă a Gaftonului, întâiu mănăstire de călugări, azi mănăstire de călugărițe aproape de Botoșani și este clădită la 1710 de Ieromonahul Ağafton, cu turnuri de lemn.

AGAPIA (*județul Neamț*), (11 km. Târgu Neamț).

Mănăstire de călugărițe în muntele Măgura. La o altitudine de 480 m., ferită de vânturi fiind o stațiune de viligiatură într'o poziție frumoasă.

Mănăstirea a fost zidită de hatmanul Gavrilă, fratele lui Vasile Lupu și soția sa Liliana (1647) pe vremea zaverei. La 1821 a fost arsă de Turci și restaurată de domnitorul Sutzu.

Până la 1805 a fost mănăstire de călugări. Alexandru Moruzi a transformat-o în mănăstire de maici. A ars însă în mai multe rânduri. Picturișe sunt executate de pictorul Grigorescu și reprezintă sfinți și scene religioase.

Aci mai sunt obiecte de preț ca: o icoană adusă la 1804 de mitropolitul Veniamin Costache, un pocovaț cu Cina cea de taină dăruită de Ștefan cel Mare, o evanghelie slavonă, un panaghie datând din 1581 dăruit de Isaia episcopul Rădăuților, o icoană cu chipul lui Isus cu cadru de argint suflat cu aur dăruit de principele Adolf al Suediei și Norvegiei. Parte din ele sunt duse la Moscova. Aci a trăit pictorul Vlăhuță. In deal se află un vechiu schit, vechea mănăstire întemeiată de Petre Șchiopul,

cu un zid înconjurător datorit doamnei Anastasia a lui Duca Vodă și care este mult mai veche decât Agapia.

AGAFTON (*județul Botoșani*), (7 km. de Botoșani).

De văzut ruinele unei biserici săpată în stâncă. Și astăzi se pot vedea stâncă altarului, iar în dreapta sunt stranele săpate tot în piatră.

AGHIRESUL (*județul Cluj*).

Se poate vedea un castel vechiu fost în stăpânirea principeului ardelean Ștefan Bocskay.

În această regiune se află zăcăminiți de gips și cărbuni de piatră.

AGIGHIO (*județul Tulcea*), (16 km. de Tulcea).

În localitate se găsește un lac cu ape cloruro-sodice sulfurate și cu nămol bun pentru băi.

ADJUD (*județul Putna*).

Oraș întemeiat de serdăreasa Ilinca Conta. La Nord se văd movilele rămase din timpul războaielor lui Ștefan cel Mare.

AIUD (*județul Alba*), (29 km. de Blaj).

Întemeiat de coloniștii sași în veacul al XII-lea. Devastat și incendiat de revoluționarii români la 1848. Este interesant de văzut cetatea în mijlocul căreia se află biserica reformată, transformată dintr'un vechiu templu gotic, după cum se vede urmele rămase la altar.

Pe aci au trecut și năvălirile tătarilor, apoi Mihai cât și luptătorii lui Avram Iancu. Interesant de vizitat Colegiul Bethlen cu colecțiile lui de păsări, insecte, mineralogie, petrografie și paleontologică; întemeiat de principele Gabriel Bethlen la 1622 la Alba Iulia și mutat la 1662 aci de principele M. Apaffy, având și o bibliotecă cu 22.000 de volume. Palatul prefecturii este în stil florentin, unde se poate vedea o interesantă pânză de Pataky, reprezentând ocuparea cetății Munkacsy.


ALBA IULIA (*județul Alba*), (70 km. dela Sibiu).

Se află în valea Mureșului aproape de vărsarea râului Ampoiul în Mureș la o altitudine de 220 m.

Pe timpul Dacilor se chema Tharmis, iar românii zidiră pe ruinele lui orașul „Apulum” de unde a rămas numele râului Ampoiul. Pe timpul Goților îi se zicea „Colonia nouă” restaurată de Decius. Subt romani fu aci reședința legiunei I Dintrix

și a XIII-a Gemina. Apulum fu capitala Daciei. La 1242 fu devastată de Tătari, iar la 1277 de către sași. Matei Corvin la 1469 ordonă dărâmarea zidurilor cetății. Regele Vlad o restaură și a rezistat la 1550 asaltului ostașilor lui Martinuzzi. Aci a fost reședința principilor Ardeleni, fiind o cetate puternică. La 1599 Mihai Viteazul intră triumfător în Alba Iulia și la 1600 el convocă dieta țării care îi s'a supus.

Cetatea de azi datează dela 1715 restaurată subț împăratul Carol al VII-lea după planul lui Eugen de Savoya. In această cetate la 1789 a fost închis Horia și Cloșca și apoi schingiuit.



Alba Iulia. — Biserica Incoronării — Catedrala Neamului

pe roată pe locul numit Dealul Furcilor, iar mai târziu tot aci fu închis Avram Iancu.

Lângă palatul principilor se află o mănăstire, care fu restaurată de Mihai-Viteazul și care fu dărâmată la 1714, iar cu banii dați despăgubire s'a zidit mănăstirea greco-catolică în partea de jos a orașului pe timpul lui Ladislau și fu distrusă de Tătari la 1434. Ion Corvin de Hunedoara a restaurat-o la 1444 și a lucrat-o în stil gotic și refăcută de către Maria Tereza. In interior se află mormintele Huniazilor, Ion și fiul său Vladislav. Aci se mai văd sarcofagiile reginei Isabela soția lui Zapolya și fiul ei Ioan Sigismund cât și mormintele lui Bocskay, Apafi, Bethlen și Rakoczy. Se mai află tot aci mormântul lui Andrei Bathori îngropat de către Mihai Viteazul și a lui Martinuzzi qmorât la Vințul de jos. In partea de nord a cetății este turnul astronomic instalat la 1792 de Ignacy Bathori. La 1700 aci s'a încheiat actul unirei bisericei române cu biserica Romei.

La 1918 în Decembrie 1 s'a hotărât la Cazinoul Ofițerilor unirea Ardealului cu patria mună.

La 30 Maiu 1919 regele Ferdinand și M. S. Regina Maria intrară triumfători în Alba Iulia, iar la 15 Octombrie 1922 se încoronează ca primul rege al tuturor românilor. Cu această ocazie s'a zidit Catedrala Neamului clădită pe vechiul loc unde Mihai Viteazul zidise biserica.

De văzut muzeul arheologic-istoric cu o bibliotecă și obiecte antice. Aproape de gară s'a găsit temelia băilor Publice ale vechiului oraș Apulum precum și diferite capiteluri de marmoră.

La intrarea în cetate se află statuia lui Carol al VI-lea.

În Institutul întemeiat de episcopul Ignat Bathiany care astăzi este muzeu de antichități se găsește „Codex aureus” din timpul lui Carol cel Mare, sec. IX-lea.

ALBAC (*judetul Turda*), (21 km. dela Abrud).

Satul natal al lui Horia, unul din căpeteniile revoluției dela 1784 din Transilvania.

Tinutul este plin de guri de peșteri, doline și râuri subpământene.

ALBENI (*judetul Gorj*), (29 km. dela Târgu-Jiu).

Făcându-se săpături în mai multe movile s'au găsit tunuri turcești.

ALBEȘTI (*judetul Argeș*), (8 km. dela Curtea de Argeș).

Din carierele de piatră de aci s'a zidit biserica Curtea de Argeș de Neagoe. Tot în localitate sunt și trei izvoare cu ape minerale.

ALBEȘTI (*judetul Teleorman*), (11 km. de Roșiorii de Vede).

S'a găsit urmele unei întăriri ocolită cu șanț. Iar în diferite săpături s'a dat peste unelte de războiu.

ALBEȘTI-PALEOLOGU (*judetul Prahova*).

Biserica din localitate este zidită de Barbu Văcărescu la 1799.

ALEXANDRIA (*judetul Teleorman*), (85 km. de București).

Este întemeiată la 1831 de Principele Alexandru Ghica dela care luă și numele. Locuitorii cari o întemeiară sunt veniți dela Zimnicea și din târgul Mavrodinului.

ALMAS (*judetul Neamț*), (49 km. de Piatra Neamț).

Schit de maici întemeiat la 1715 de Ecaterina, soția spătarului Iordacke Cantacuzino.

ALUNIȘUL (*judetul Buzău*), (52 km. dela Buzău).

Lângă comuna Colți de văzut biserica săpată în stâncă. În localitate se găsește chilimbar și ape minerale.

AMARA (*judetul Ialomița*), (9 km. dela Slobozia).

La marginea unui lac între satul Amara și Slobozia la o altitudine de 30 m. și cu climat de câmpie. Lacul este cu ape cloruro-sodice-concentrate, sulfatate și magneziene cu nomol mult. Sunt bune pentru reumatisme, limfatism, etc.

AMĂRAȘTI DE SUS (*judetul Romanați*), (30 km. dela Caracal).

S'au găsit aci ruinele satului Polovinele și Tabăra Bucinișul. In săpături s'a dat peste monede și obiecte vechi.

ANA (*judetul Sălaj*), (27 km. dela Zalău).

Stațiune de băi situată la o altitudine de 216 m. și unde sunt izvoare cu ape sulfatate-feruginoase.

Băile sunt în apropiere de Bocșa Română.

ANTINA (*judetul Romanați*), (32 km. dela Caracal).

Localitate industrială având o forță motrice de 10.000 cai putere așezată pe râul Bârzavei și mai în aval ca Reșița. Aci se fabrică mașini agricole. Minele de cărbuni ale Reșiței sunt tot aci. Perspectivă splendidă din tren pe drumul pe care îl parcurge trenul între Reșița și Anina. Traseul dela Anina la Oravița lung de 36 km. trece prin 14 tuneluri și 14 viaducte înalte. (Cea mai frumoasă bucată a drumului este între Lisava și Gârliște).

ANINOASA (*judetul Muscel*), (13 km. dela Câmpulung).

Biserica zidită de Clucerul Pană Tudoran Vlădescu la 1678. La 1821 Turcii i-a dat foc.

ANINA (*judetul Caraș*), (16 km. dela Oravița).

La Amărăștii de jos s'au găsit ruinele cetății romane Antina. Tot aci s'a găsit o inscripție de pe timpul lui Filip Arabul în care localitatea este numită Romula. Se zice că de aci vine numele județului Romanați.

ARAD (*judetul Arad*).

Interesant Palatul Cultural cu Pinacoteca unde se găsesc tablouri de Muncaci. Tot aci se mai află o colecție preistorică provenită din săpăturile dela Pecica. Biblioteca este dăruită de marele istoric Xenopol. Avem reședința episcopiei greco-orientală.

La 12 km. de Arad se află Mănăstirea Hodos-Bodrog datând dela 1135 înainte deci de năvălirea Tătarilor. Ea a fost restaurată la 1498 de Ștefan și Marcu Iaksici. Se găsesc lucruri interesante ca o evanghelie din 1742 tipărită de Mihai Racovița, cât și vase de argint din 1523 și 1562.

ARCHITA (*județul Ciuc*), (15 km. dela Miercurea Ciucului).

Situat la o altitudine de 1301 m. aproape de creasta munților Architei. Sunt mai multe izvoare cu ape sulfatate-feruginoase.

ARGĂSALEȘTI (*jud. Buzău*), (14 km. dela Nehoiu).

Făcând parte de comuna Gura Teghii. În față se află muntele Piatra Arsă și râul Bâșca Mare renumit prin urși și căprioare cari se găsesc în abundență.

ARHANGHELUL (*județul Vâlcea*).

Aci a fost o mănăstire zidită de Vel paharnicul Stoica Părăianu la 1721.

ANIES (*județul Năsăud*), (37 km. dela Năsăud și 3 km. de Rodna Veche).

Situat la o altitudine de 530 m. la poalele Măgurei Mari. Bogat în izvoare cu ape alcaline teroase (Antonia și Livia) și sunt slab radioactive bune pentru boli de ficat, anemie și aparatelor respiratoare și digestive.

ARICEȘTI (*județul Prahova*).

Pe locul Siliște a fost un sat tătărăsc și Negru Vodă i-a isgonit. Aci sunt gropile Gentei cari înghit în timp de ploaie apa cu sgomot și o dă afară limpede.

ARMĂȘEȘTI (*județul Ialomița*), (69 km. dela Plocești, 4 km. de Urziceni).

În localitate s'a dat lupta între Mateiu Basarab și Vasile Lupu la 1639.

ARNOTA (*jud. Vâlcea*), (28 km. până la Govora, 42 km. Călimănești, 25 km. R. Vâlcea).

Mănăstire fondată de Mateiu Voevod la 1654. Aci este mormântul din marmoră albă al lui Matei Basarab și al tatălui său Vornicul Danciu. Aci avem și o fântână datând tot dela Mateiu Voevod.

Mormântul are frumoase sculpturi cu inscripțiuni și cu stema Țării Muntenesti.

ATĂRNAȚI (*județul Teleorman*).

La 1896 Mihai Viteazul a tăiat 500 turci și apoi trecu Dunărea. La 1877 poposi în localitate armatele rusești.

AVRAM IANCU (*județul Turda*), (30 km. dela Abrud).

De vizitat casa lui Avram Iancu și muzeul cu obiecte din timpul revoluției lui Iancu, cu fotografii, arme, acte, etc.

Tot aci este și biserica de lemn din Ponorel, de văzut un deal de melci pietrificați care se află la revărsarea Slatinei în Arisul mic.

AVRIG (*judetul Sibiu*), (23 km. dela Sibiu).

Stațiune climaterică situată la o altitudine de 390 m. cu un climat plăcut.

Aci s'a născut marele învățat Gh. Lazăr care a murit la 1825. Mormântul lui se află în curtea bisericii ortodoxe și al cărui epitaf scris de el este următorul:

— *Viețuitorule*
Stai puțin și citește
Apoi te gândește
La trista omului soartă
Nepregătitoare moarte
Ce este astăzi, eu am fost
Asta să o știi pe de rost
Ce sunt eu acum, vei fi,

La care Carol Rosetti care ia ridicat monumentul a scris:

— *Precum Hristos pe Lazăr din morți a înviat*
Așa tu România, din somn ai deșteptat —

În localitate se află un palat al contelui Bruckental al cărui muzeu se află la Sibiu. Azi castelul și parcul este sanatoriu.

AURORA BANATULUI (*judetul Caraș*), (15 km. Oravița, 34 km. Reșița).

Somerfrische, la o altitudine de 780 m. Platou înconșurat de păduri de brad.

Stațiune climaterică subalpină cu climat constant și aer ozonizat.

AZUGA (*judetul Prahova*), (136 km. dela București, 11 km. Sinaia, 42 km. Brașov, Cămpina 35 km.).

Se află situat la întâlnirea văii Prahova cu Azuga. Înainte de 1881 îi zicea Luncile dintre Prahova. Jur împrejur se află munții Clăbucetul Banului (1375), Clăbucetul Taurului (1523 m.). Sorica (1619 m.). Este un centru industrial având fabrici de ciment, postav, sticlărie, bere, salam și cherestea.

B

BABADAG (*judetul Tulcea*), (37 km. dela Tulcea, 86 km. la Constanța).

Este un oraș pitoresc din Dobrogea, de unde dicta puternicul Pasă de Babadag. Loc de trecere al călătorilor străini.

Un impozant minaret de piatră, unde jos curge o cișmea și unde credincioșii veneau să se închine la mormântul unui sfânt mahomedan îngropat aci, numit Saltuc-dedè. În veacul al XVIII-lea Babadagul era un depozit de muniție și un mare hambar de grâne, dar dela 1830 a început să decadă.

BABEL (*schit*), (*judetul Vâlcea*).

Mănăstire zidită de Vlad Călugărul dar care nu mai există astăzi.

BĂCAU (*judetul Bacău*), (302 km. dela București, 103 km. la Focșani, 242 km. Ploști).

A fost scaun domnesc pe timpul lui Alexandru cel Bun și sediul unui episcopat.

Biserica Mănăstirea Precista este zidită la sfârșitul veacului al 15-lea de Alexandru fiul lui Ștefan cel Mare. El a fost locul de naștere al poetului Vasile Alexandri 1 Iulie 1821 și al cărui bust este în grădina publică. În localitate se află fabrica de hârtie Letea și mai multe tăbăcării.

BĂDENI PAMANTENI (*judetul Muscel*), (19 km. de Câmpulung).

În această localitate s'a retras Mihai Viteazul după bătălia dela Călugăreni.

BAIA (*jud. Neamț*), (8 km. de Fălticeni).

Așezată subt deal pe malul stâng al Moldovei. Scaunul domnesc al lui Dragoș Vodă descălicătorul Moldovei. La Baia a fost învins Matei Corvin de Ștefan cel Mare (14—15 Decembrie 1467).

Biserica Albă a fost zidită de Ștefan cel Mare după bătălia dela Baia în cinstea acelei bătălii. Se văd și astăzi ruinele bisericii catolice zidită de Alexandru cel Bun la 1410.

Pe timpul Romanilor se scotea aur dela Baia. Aproape este Cetățuia unde s'au găsit urme de civilizație neolitică.

Biserica centrală este zidită la 1532 de Petru Rareș. Calea urmată de Dragoș Vodă probabilă este peste Prislop, pe valea Bistriței Mari prin Cârlibaba, Iacobeni, Pârjolita, Câmpu-Lung și Cornul Luncei.

BAIA DE ARAMĂ (*jud. Mehedinți*), (83 km. de Turnu Severin).

Stațiune climaterică cu o climă dulce și plăcută. Se fac exploatări din minele de aramă. Excursii prin Mărășești la râul Cerna și la Pietrele albe. Urcare pe vârful Godariului (2400 m), desfășurându-se o frumoasă perspectivă. La cheile Cernei (Corcoaia), la Orlea și Orzești.

BAIA DE CRIȘ (*județul Hunedoara*), (44 km. de Deva, 14 km. de Brad).

Se află în ținutul Zarandului și unde la 10 Septembrie 1872 a murit Avram Iancu.

BAIA DE FER (*județul Gorj*), (7,7 km. la Novaci, 41 km. dela Tg.-Jiu).

Renumită prin peștera din localitate. Dar nu se poate înainta prea mult în ea având emanații de gaze. Mergând cu lumânarea aprinsă la o distanță dela gura peșterei se stinge.

BAIA MARE (*județul Satu Mare*), (9 km. la Baia Sprie, 61 km. Satu Mare, 195 km. Cluj).

Renumită prin minele de plumb, cupru, aur și argint cari se găsesc în munții învecinați.

În oraș avem o topitorie de ales aurul. În localitate este o școală renumită de pictură.

Este interesant de vizitat muzeul care are o bogată colecție de minereuri și monezi cât și colecția lui Iancu.

Grădina publică este una din cele mai frumoase, adăpostind în ea și Casa Artiștilor.

Se află situat la o altitudine de 228 m. regiune adăpostită de vânturi cu temperaturi constante.

Înainte de 1329 împreună cu Baia Sprie se numea Civitas de Mechio Monte.

BĂICOI (*județul Prahova*), (16 km. de Ploești, 18 km. de Câmpina).

În localitate se află palatul principesei Trubetzkoi. Băicoiul este înființat de Const. Ghica. Moșia Băicoiului a fost proprietatea lui Mihai Viteazul și dată moșnenilor Ploeșteni.

BAIȚA MARE (*județul Someș*), (4 km. de Gherla).

(Chiran). Situat la o altitudine de 257 m. în plină câmpie.
Sunt 2 izvoare cu apă cloruro-sodice sulfuroase.

BALCIC (*județul Caliacra*), (36 km. de Bazargic, 15 km. de Cavarna, 22 km. Ecrene).

Oraș orientat pe malul unei mări calme. Către Nord avem promotorul dela Caliacra iar către sud cel dela Ecrene. In acest golf s'a scoborât Herodot.

Balcicul de azi este clădit pe vechea colonie milesiană Dionysopolis care există din secolul V înainte de Cristos. Se pare că el a fost distrus de cutremur. El este așezat în amfiteatru având o înălțime de 200 m. Marea are un colorit foarte frumos, cântată de pictori. Climatul este mediteranian cu aer maritim.

Se spune că aci aveau loc serbările în cinstea lui Dionysos zeul vinului și al veseliei. Lysimach a încercat să dea lupta împotriva Tracilor și Sciților cu ajutorul Troglodiților, locuitorii peșterilor.

Din această localitate se trage Akornion diplomat pe care Boerebista șef dac l'a trimis să ducă tratativele între Daci și Cnejus Pompei.

Prin diferitele săpături s'au găsit monezi de pe timpul lui Filip al II-lea macedoneanul cât și morminte din veacul al 2-lea după Hristos.

BĂLEȘTI (*județul R.-Sărat*), (15 km. de Râmnicu Sărat).

Renunit prin baltă Neagră unde s'a împăcat Radu cel Frumos la 1479 cu Ștefan cel Mare.

BĂLDANA (*județul Dâmbovița*), (40 km. de București, 10 km. Târgoviște).

Cu o mănăstire în ruină construită la 1827 de Popa Gh. la care sfințire a luat parte generalul Kiselef, dăruind și 2 icoane.

BĂLĂCENI (*județul Bacău*), (6 km. de Onești).

Lângă comuna Răpile și unde se văd urmele unei cetăți pe dreapta Trotușului zidită în timpul războiului dintre Austriaci și Turci.

BALACIU (*județul Teleorman*). (31 km. de Roșiorii de Vede).

Biserica construită la 1689 de Aga Const. Bălăceanu.

BĂLINEȘTI (*județul Dorohoiu*), (30 km. de Dorohoi, 12 km. Mihăileni).

Biserica datează dela 1511 și a fost zidită de logofătul Ion Tăutu.

Este o biserică foarte caracteristică ca artă constructivă, cu bolți cilindrice și picturi foarte frumoase. Exteriorul are contur poligonal la altar și la pronaos. Ușa bisericii este gotică.

BĂLTĂTEȘTI (*județul Neamț*), (11 km. de Tg. Neamț, 26 km. Piatra Neamț).

Așezat într'o vale înconjurată cu dealuri acoperite de păduri de brazi la o altitudine de 475 m. Climat constant lipsit de vânturi. Sunt mai multe izvoare minerale (Carol I, Elisabeta, Independența și Cuza Vodă) cu ape cloruro-sodice iodurate și bromate.

Ele au fost descoperite de prințul Cantacuzino la 1810.
De vizitat:

Crăcăul Negru; Hangu mănăstire și Durău schit; Escursii pe muntele Ceahlăul la 2.400 metri.

BALTA ALBĂ (*județul R.-Sărat*), (24 km. de R.-Sărat, 13 km. de Gara Ianca).

Stațiune balneară cu un lac având ape cloruro-sodice-sulfatate și cu nomol bogat.

BĂLȚI (*județul Bălți*), (82 km. dela Iași).

De văzut biserica care este construită și sfințită în 1804. Biserica este toată din piatră și având clopotnița la un colț, ceiace îi dă originalitatea. Cluj / Central University Library Cluj

BARBOȘI (*județul Covurlui*), (5 km. de Galați).

În localitate se văd și astăzi vechile urme ale cetății romane Gherghina.

BARBU (*județul Buzău*), (16 km. de Buzău).

Lângă comuna Grăjdana se află mănăstirea Barbu de călugărițe, situată pe apa Niscovului, fondată de Barbu Radu, Vel și soția sa Despa la 1662.

BĂRLAD (*județul Tutova*), (288 km. de București, 70 km. de Mărășești).

Orașul datează din secolul al XI-lea. Locul de baștină al filantropilor Codreanu și Stroe Beloescu cărora li se datorează construcția liceului Codreanu.

În localitate s'au găsit multe documente printre care și un hrisov al lui Ștefan cel Mare din 1495.

BĂRNOVA (*județul Iași*), (383 km. dela București, 171 km. Mărășești).

Mănăstire începută la 1664 de Barnovski Voevod și terminată de

Eustație Dabija Vodă care se află îngropat aci. Clopotul este dăruit la 1614 de Tomșa Voevod.

BARUL MARE și MIC (*judetul Hunedoara*) (2 km. de gara Crevedia, 20 km. de Petroșani).

Situat lângă Petros. De văzut o biserică veche ruinată.

Satele acestea sunt colonizate cu Sârbi și Greci. Pe locul vechii biserici s'a ridicat una de piatră în care se află o inscripție de pe timpul lui Iosif al II-lea din 1785 și zugrăvită de Popa Simion din Pitești.

BASARABI (*Judetul Dolj*), (8 km. de Cetate, 19 km. de Calafat).

Se văd urmele cetăței „Humia Lunga” ce se vede că a rămas dela Germani. Multă vreme a fost un tunel care a rămas de pe timpul Hunilor.

BĂSCA PENTELEU (*judetul Buzău*), (12 km. de Nechioaș).

Stațiune climaterică la o altitudine de 486 m., în regiune de munte cu izvoare având ape sulfatate-feruginoase.

BĂSCOVUL (*judetul Argeș*), (8 km. de Pitești).

Schit de maici, astăzi transformat în biserică de mir.

BĂSEȘTI (*judetul Satu-Mare*), (38 km. dela Zalău).

Locul de naștere a lui badea Gheorghe Pop de Băsești, un mare luptător în Transilvania a cauzelor românilor. El a prezidat marea adunare națională dela Alba-Iulia la 1 Decembrie 1918, când s'a proclamat unirea tuturor românilor. El a murit sub bolșevicii unguri, lăsând toată averea mitropoliei din Blaj.

BĂSEȘTI (*judetul Mehedinți*).

Se află un zid cu urme rămase dela Romani.

BAUPOTOC (*judetul Hunedoara*).

De vizitat cascada formată de pârâul Baupotoc, apa căzând dela 25 metrii, dând un aspect măreț.

BAZNA (*judetul Târnava mică*), (13 km. de Mediaș, 368 km. Brașov).

Situat la 12 km. de Mediaș, la o altitudine de 321 m. și descoperit la 1672 de către niște ciobani. Are un climat calm cu aer ozonizat. Primele instalații de băi sunt din 1835. Stațiunea are 6 izvoare cu iodură, bromură și clorură de sodiu în cantitate mare. Izvoarele sunt: Ferdinand, Merkel, De sub stâncă, Ehrlich și Carol iar la 1909 s'a captat izvorul Bethenda.

Apele bogate în nomol, iar din bazinele unde sunt captate iese hidrogen carbonic care arde cu o flacăără galbenă-albastră.

De vizitat Biserica luterană în stil gotic și zidită la 1428.

Biserica unită este în marginea satului, clădită la 1837. Escursii la Cetatea de baltă 12 km., unde sunt urmele unei vechi cetăți. Dealtfel la 1469 regele Matei dăruie această cetate lui Ștefan cel Mare și reluată tocmai la 1538, iar Rareș o luă înapoi la 1544 și pierdută de el din nou la 1546.

Vechea cetate se află în vale și nu unde se află castelul lui Bethlen care fu zidit tocmai la 1769.

Băile Bazna au fost cântate într-o odă de poetul sas Valentin Frankenstein, iar Rothen le indică în scrierea sa „Memorabilia Europae” ca niște minuni ale lumii.

BAZARGICUL (*judetul Caliacra*), (94 km. Constanța, 36 km. Balcic, 50 km. Cavarna).

În ultimii ani a început dezvoltarea lui, fiind un centru de aprovizionare și un cap de linie ferată. Orașul este plin de geamii. Bisericile creștine sunt lipsite de turnul maiestos și par niște case obișnuite, căci Turcii nu permiteau turnuri decât la minarete.

BECIU (*judetul Olt*), (39 km. Târgu Măgurele).

Datează din timpul Geșilor. Se zice că a fost un mare beciu unde se ascundeau în timp de resverița locuitorii de aci.

BEIUȘ (*judetul Bihor*), (50 km., Oradea Mare, 120 km. dela Deva).

Devenit oraș liber sub Ladislav I, pe când Maria Terezia îi dădu întinsele domenii Episcopii Greco-catolice din Oradea.

Este o cetate culturală românească datorită fondurilor religioase. Sunt în localitate școlile uniților cu un trecut glorios în lupta națională. Reuniunea femeilor române în cap cu d-na Cosma au înființat biblioteci și un atelier de țesătorie de scoarțe. Liceul de băeți a fost înființat pe cheltuiala episcopului Vulcan în 1828. La Dealul Finisului sunt ruinele cetății Finisului zidită de episcopul Vichente în 1257, fiind și un post de apărare.

BESTEPE (*judetul Tulcea*), (19 km. de Tulcea).

Pe vârful dealului s'a găsit belciugul de care se legau corăbiile ca să nu fie luate de furtună, aceasta astăzi ne dă nivelul până unde înainte era Marea, bineînțeles că ceiace se spune nu este decât o legendă.

Pe dealul dintre Bestepe și Mahmudia se află farul cel mai înalt, la o altitudine de 242 m.

BELTHIUG (*judetul Satu-Mare*), (95 km. de gara Acâș, 15 km. de gara Arduș).

Situat la o altitudine de 150 m., regiune de dealuri păduroase cu ape sulfatate.

BERCA (*judetul Buzău*), (29 km. dela Buzău).

Așezat lângă comuna Joseni, mănăstire situată pe un pisc înalt, fondată de Vel Stolnicul Mihalcea Cândescu la 1694. Mănăstirea astăzi este transformată în biserică de mir.

BEZDEAD (*judetul Dâmbovița*), (15 km. de Pucioasa).

Se află un izvor de pucioasă. În marginea de sus a satului se află o serie de stânci unde se produce un ecou clar, luând numele de „malul de răsună”.

BIBORȚENI (*judetul Odorheiu*), (12 km. gara Augustin, 52 km. dela Brașov).

La o altitudine de 490 m., cu climat subalpin având izvoare cu ape carbogazoase, feruginoase, conținând mult lithiu.

BICAZ (*judetul Neamț*), (26 km. de Piatra Neamț, 63 km. până la Tulgheș).

Stațiunea climaterică situată la o altitudine de 432 m., și Sediul Domeniilor Coroanei.

În 1918 dela 6 Iulie la 25 Octombrie a fost reședința familiei regale. Azi avem un cămin de odihnă înființat de A. S. R. Principele Nicolae.

Pozițiile sunt extrem de frumoase iar lângă sat se află schișorul cu acelaș nume.

BICSAD (*judetul Satu Mare*), (47 km. de Satu Mare).

La o altitudine de 178 m. cu climat dulce și așezat la marginea depresioni având 3 izvoare (Clara, Ștefan și Andrei) cu ape alcaline cloruro-sodice, și radioactive. De vizitat mănăstirea Bicsad.

BILBORUL (*judetul Mureș*), (30 km. dela Borsec, 39 km. dela Tulgheș).

Localitate așezată în munte la o altitudine de 1053 m., rar se găsesc comune la această înălțime. Localitate cu ape minunate ca acelea dela Borsec.

BINȚINȚI (*Aurel Vlaicu*), (*judetul Hunedoara*, 6 km. de Orăștie).

Lângă Orăștie se află satul Binținți unde s'a născut aviatorul

Aurel Vlaicu, care s'a prăbușit cu avionul său când vroia să treacă Carpații.

BISERICANI (*județul Neamț*), (11 km. de Piatra Neamț).

Se află o mănăstire pe un munte înalt zidită la 1512 de Ștefăniță Vodă. Aci a trăit episcopul Mitrofan. Azi este un sanatoriu pentru tuberculoși.

Înainte de-a ajunge la biserică dai peste o icoană prinsă într'un trunchiu de copac; se zice că aici Maica Domnului a eșit înaintea starețului Iosif primul ctitor al Bisericeii, arătându-i unde să facă biserica. Biserica a fost terminată tocmai la 1786, păstrând însă culoritul după timpul lui Ștefăniță.

BISTRIȚA (*județul Vâlcea*), (22 km. la Govora, 40 km. la Călimănești, 23 km. R. Vâlcea).

Mănăstire fondată de frații Basarabești la 1683 și unde se găsesc multe odoare vechi. Ea a fost bombardată cu tunurile de către Mihnea cel Rău. Biserica a fost restaurată de Constantin Brâncoveanu iar Barbu Știrbey a renovat-o. Conține moaștele Sf. Grigore Decapolitu într'o raclă de argint aurit dată de Basarabul zis Cârnel care a făcut-o în locul celei răpite de Radu Mihnea.

În apropiere se află peștera Sf. Grigore situată deasupra mănăstirei. BCU Cluj / Central University Library Cluj

BISTRIȚA (*județul Piatra*), (8 km. de Piatra Neamț).

Datează dela sfârșitul secolului XIV-lea, întemeiată de unul din discipolii călugărului Nicodim. Actuala biserică este ridicată de Alexandru cel Bun la 1420 și refăcută de Petru Rareș și Alexandru Lăpușneanu (1554). Aci este înmormântat Alexandru cel Bun cu soția sa Ana și fiul lor Ștefan. Mai sunt mormintele lui Alexandrel fiul lui Ștefan cel Mare, Petre Lăcustă și soția sa d-na Cneajna, episcopul Simion, Metodiul, boierul Ivașcu Goleșcu și mitropolitul Athanasie al Moldovei.

Se află și o icoană trimisă Domniței Ana de către mama împăratului Emanoil Paleologu. Se mai văd încă urmele casei domnești de pe timpul lui Ștefan cel Mare (1498). Biserica se află în mijlocul curței.

BISTRIȚA (*județul Năsăud*), (50 km. la Năsăud).

Orașul liber regesc care datează din 1222. A fost ocupat de Tătari între 1241—1285. La 1458 a fost domeniul lui Matei Corvinul și la 1530 a trecut în stăpânirea domnului Moldovei.

Mihai Viteazul a adunat aci armata spre a merge contra

Moldovei. Tot de Bistrița se leagă cele două cetăți vecine Cișciul și Cetatea de Baltă stăpânite de Domnii Moldovei.

Petru Rareș a adus de aci meșteri zidari de-a clădit biserica din Roman, iar Lăpușeanu pentru casa domnească din Iași.

Catedrala datează din veacul al XVI-lea, fiind la început catolică și azi protestantă. În interior se pot vedea drapelurile diferitelor bresle.

De vizitat biserica săsească care este clădită din 1529 în stil gotic cu un turn de 66 m. înălțime.

BIZUSA (*județul Someș*), (3 km. *Ileanda Mare*).

La o altitudine de 238 m. stațiune cu izvoare cu ape sulfatate și iodurate.

BLAJUL (*județul Târnava Mică*), (44 km. *la Mediaș*, 60 km. *la Sibiu*).

Motto: Mitropolitul român Sava II a fost bătut până la sânge cu vâna de bou în curtea castelului prințepului Mihail Apafi iar martirul Sava a zis atunci:

„Dumnezeule al părinților noștri, fă ca pământul acesta pe care se varsă sângele meu să ajungă în stăpânirea Românilor”.

La Blaj se află scaunul Mitropoliei greco-catolică încă dela 1738. În secolul al XIII-lea se numea vila lui Herbold, care a fost fiul lui Ost voevodul Ardealului în 1266. La 1535 era proprietatea lui Gheorghe Bozdi care zidi castelul. La 1617 fu dat lui Simeon Pechy de Sz. Ersebt. După 1660 trecu principesei Ana Bornemiza soția principelui Apaffi I. Iar la 1738 trecu episcopiei româno-unită. El se compune din orașul și satul Blaj. Episcopul Clain îl capătă dela Carol al VI-lea și la 1738 își luă aci reședința episcopiei. Biserica catedrală fu începută la 1747 după planul italianului Ivan Martinelli și fu terminată la 1765. Catapeteasma din lemn este opera românului Aldea din Tg. Mureș. Deasemenea și sfeșnicele mari tot din lemn sunt. La 1900 s'a serbat 200 de ani dela alipirea ei la biserica din Roma.

În biserică se află stegulețul companiei de călăreți români care a luptat în războiul de 7 ani sub Maria Tereza.

Datorită lui Micu Clain s'a dezvoltat Blajul și a ajuns un centru cultural al Românilor, luptând de 23 de ani pentru această cauză.

De aci a pornit Timoteiu Cipariu, Ioan Micu Moldovan, Augustin Bunea, Gheorghe Șincai, Aron Pumnul, Andrei Mureșianu, etc. Biblioteca Baziliștilor a fost prima bibliotecă, azi are 50.000

de volume dăruite de cei de mai sus și de Mihail. În bibliotecă se găsesc și multe manuscrise cât și Psaltirea lui Coresi, *Palia dela Orăștie* etc.

Seminarul are tipografia lui, una din cele mai vechi din Ardeal. Iar mai sus de Blaj pe țărmul Târnavei se află *Câmpia Libertății* unde la 1848 sau adunat 40.000 de Români ascultând pe Bărnuț, Bariț și Papiu Ilarion.

Iar pe dealul viilor se află Crucea lui Iancu. La 1908 au aruncat în aer Ungurii aceste două monumente, dar în altă noapte românii le-au reconstituit la loc.

În luna Maiu 1919 Regele Ferdinand I a serbat liberarea Ardealului.

Tot la Blaj a studiat și Mihail Eminescu.

Regele Ferdinand I, la 30 Maiu 1919 a rostit următoarele cuvinte:

„Am pus cu mare bucurie piciorul pe pământul Blajului, pe un pământ care timp de veacuri a fost țărul culturii române, bisericești mai ales. Semanța, care s'a pus aici în inimile studioșilor și prin aceștia în inimile unei populațiuni întregi, a dat roade frumoase. Roadele acestea le putem cuiege astăzi, când visul aceloră cari au lucrat în frumoasa țară a Ardealului, s'a înfăptuit spre binele întregului Neam Românesc.

Gândind la acei cari au lucrat pentru cultura română, mă închin înaintea lor cu recunoștință și azi pot ura din tot sufletul aceloră cari vor urma învățămintele așezate în școalele de cultură națională să lucreze și de aci înainte pururea cu acelaș gând și acelaș suflet. Sunt sigur că Blajul va da și în viitor aceleași efortări, după cum a dat și până acuma”.

BOBAIȚA (*județul Mehedinți*), (12 km. Turmu Severin).

La Cetatea, Câmpia Mare și Beciul s'au găsit monezi de pe timpul lui Elin Adrian. Tot aci se văd și urmele zidurilor unei cetăți romane.

BOBĂLNA (*județul Hunedoara*), (8 km. g. Turda, 11 km. de Orăștie).

Stațiune balneară situată într'o vale cu izvoare termale indiferente.

Pe muntele Bobalna s'au adunat la 1437 țărani sub căpitanul Michael valahul, răsculându-se contra dijmelor mari, permisiunea de a se muta după o moșie pe alta și mai ales pentru schimbarea monezilor.

BOBOCI (*judetul Buzău*), (12 km. de Mizil).

La o altitudine de 86 m. cu climat de câmpie situată pe valea Scheei, având izvoare cu ape cloruro-sodice sulfuroase iodurate.

BOBOTA (*Derjida Mare*).

Aci a murit Gh. Șincai în drumul dela Oradea la Blaj și a fost îngropat în cimitirul din localitate.

BOCȘA MONTANA (*judetul Caraș*), (16 km. de Reșița, 45 km. de Lugoj).

Stațiune climaterică situată la o altitudine de 189 m. În localitate se află sanatoriul Dr. Velicek.

BOCȘA ROMÂNĂ (*judetul Caraș*, 16 km. de Bocșa Montană).

Lângă Zalău așezat pe șes, se află satul românesc Bocșa română. Locul de naștere al lui Simion Bărnuț care a condus mișcarea dela 1848. Tot aci a fost și îngropat având un frumos monument ridicat de intelectualii județului.

BODOC (*judetul Trei Scaune*), (11 km. de Sf. Gheorghe).

Stațiune balneară așezată la poalele Muntelui Bodoc la o altitudine de 549 m. Izvoarele sunt Matilda și Perla cu ape alcaline carbogazoase.

Mai există și un izvor cu apă de pucioasă bună pentru durerile de ochi. Secuii o și numesc „szemviz” apă de ochi.

În localitate se află castelul grofilor Miko.

BOGDAN (*judetul Timiș Torontal*), (7 km. de gara Șarlotă).

La o altitudine de 169 m. climat deluros, cu parc de păduri. Izvoare cu ape carboferuginoase iodate.

BOGDANA (*judetul Bacău*), (16 km. de Onești).

Mănăstire zidită de Logofătul Solomon Bărlădeanul la 1680 și care adăpostește mormântul lui.

BOLINTINUL DIN VALE (*judetul Ilfov*).

Locul unde a poposit Tudor Vladimirescu, trimițând proclamații locuitorilor din București.

BORCA ȘI SABARA (*judetul Neamț*), (76 km. de Fălticeni, 14 km. de Broșteni).

Domeniu al coroanei. Localitate în păduri de brazi, având și un parc frumos la casa administrației. Apa Bistriței dă un pitoresc deosebit locurilor de aci; localitate cunoscută încă din 1811.

Pe pârâul Borca se află izvoare captate cu ape minerale

alcaline cloruro sodice iodurate ca borvizul de Borsec. De vizitat cheile Borcăi, cu marele cascade și cu izvoare feruginoase dar recaptate.

În vecinătate se află urmele caselor de piatră ce a servit de băi domnitorilor Dimitrie Cantemir și M. Sturdza.

BORISANCA (4 km. de Tătărăști), (județul Ismail).

Așezată pe lacul Săsicul Mare bogat în nămoluri minerale. Excursii la Eschipoșos, Zolocari, Jibrieni și Vâlcov.

BORSA (județul Maramureș), (2 km. Borsa Handel, 7 km. Borsa Gura Fântânei, 22 km. Vișeu de sus, 10 km. Borșa Moisen, 52 km. Cârlibaba, 74 km. Iacobeni).

La o altitudine de 665 m., situat între păduri de brazi. Sunt multe izvoare și anume: Borsa, Gura-Fântâniei, Jgheburul, Bocsa-Handel, Borsa-Repedea, Borsa Poeni.

De vizitat bisericile vechi din împrejurimi, Săliște (1680), Strâmtura (1667), Nănești (1600), Apsa de jos (1561), Apsa de mijloc (1440), Cuhea (1718).

La Mănăstirea Izvorul Negru unde de Sf. Maria vin toți Maramureșenii în pelerinaj. De văzut și biserica de lemn din 1600.

BORSEC (județul Mureș), (27 km. la Toplița, 45 km. Tulgheș, 69 km. Bicăz, 61 km. Gheorghieni prin Toplița, 66 km. Gheorghieni prin Tulgheș, 28 km. Bilbor).

Se află la poalele muntelui Bic. El este format din Borsecul de jos și Borsecul de sus. Se află situat la o altitudine de 880 m. Gara este la Toplița Română 26 km. până la Borsec. Climat de munte cu aer ozonizat, serile răcoroase. Drumul cel mai drept este prin Toplița de Mureș, urmând văile Topliței și a Secului. Drumul este în serpentine prin păduri de brazi. Din vârful Secului se vede muntele Ceahlăul.

Băile au fost descoperite de un cioban venit din Basarabia și ele datează de peste 200 de ani. Borsecul are 30 de izvoare cu ape alcaline-teroase carbogazoase.

Principalele izvoare sunt: Principal, Elisabeta, Miron, Lazăr, Carol, Ladislau. Apele sunt radioactive.

De vizitat: Poiana Zănelor, Peștera urșilor, peștera de gheață, în aceasta se găsește gheață și în timpul veri, și Cascada.

BORZEȘTI (județul Bacău), (15 km. de Moinesti).

Biserica este ridicată la 1493 de Ștefan cel Mare în amintirea copilăriei sale.

În fața bisericii se află un podeț de piatră tot din aceeași vreme. Biserica din comună este fără turn, foarte caracteristică, cu ferestre înguste, rezemându-se pe 2 picioare de zid.

BOTIZA (*judetul Maramureș*), (31 km. de Visăul de jos).

Numită Poiana Botizei la o altitudine de 500 m., având izvoare cu ape cloruro sodice și feruginoase.

BOTOȘANI (*judetul Botoșani*), (7 km. la M-rea Agațon).

Orașul a fost întemeiat de Batus-Khan, iar după istoricii noi satul lui Botas.

La 1496 Ștefan cel Mare zidi biserica Sf. Nicolai din Păpăuți azi restaurată. Lângă biserică este un interesant muzeu. Petru Rareș îl lăsă soției sale Elena ca izvor de venituri. Doamna Elena zidi biserica Sf. Gheorghe terminată. La 1759 se înființă de domnitorul I. Calimach școala domnească.

BOURENI (*judetul Baia*), (16 km. de Pașcani, 24 km. de Tg.-Neamț).

Schit mic lângă comuna Cristești. Pe clopotul cel mic se află scris anul 1352. Tradiția spune că satul Boureni este înființat de Dragoș, descălecătorul Moldovei.

BRAD (*judetul Hunedoara*), (39 km. de Abrud, 65 km. Alba Iulia).

Singurul liceu din ținutul Zarandului, datorit lui Șaguna, care la 1860 a strâns 5000 de zloți cu care a cumpărat vechiul local.

Tocmai la 1869 s'a deschis clasa I-a la care solemnitate a luat parte și Avram Iancu. Astăzi liceul își are palatul său. Localitate renumită prin minele de aur cari sunt în împrejurimi. Societatea Mica exploatează 5 mine, Barza, Ruda, Musaiul, Valea Morei și Valea Arsului. În Brad sunt 160 steampuri sistem californian și aurul se extrage cu ajutorul mercurului. Pirita este trimisă la Zărnești pentru fabricarea celulozei. Minele produc circa 1000 kg. de aur pe an.

BRĂDET (*judetul Argeș*), 28 km. de Curtea de Argeș.

Așezat în pădurea Brădetului. Stațiune balneo-climaterică într-o regiune muntoasă cu aer ozonificat. Apele sunt sulfatate.

Cea mai însemnată este cea dela Ruda numită a celor „12 apostoli”, care este exploatată după sistemul californian.

Mai sunt exploatări mici la Țebea, Criscior, București, Stâmpa, După piatră, Prihodiste, Bistrui, etc.

BRĂDEȘTI (*judetul Dolj*), (25 km. de Craiova).

În localitate sunt 2 cruci, prima de la 1672 și cea de-a doua dela 1751. Pe deal este o cruce de 3 m. lungime.

BRADUL (*județul Buzău*).

Mănăstire așezată pe un platou strategic însă nu se știe de cine este fondată. Stolul și arta bizantină arată că datează de înainte de Matei Basarab.

BRAILA (*județul Brăila*), (229 km. de București, 32 km. de Galați, 20 km. Barboși, 5,5 km. Lacul Sărat, 14 km. Măcin, 31 km. Iglîța).

Vechea Proilava, fost un târg de pescari care se dezvoltă d'abea în secolul XIV-lea. Decade sub Turci fiind transformată în raia până la 1828 când este eliberată de către ruși. Un monument comemorează acest lucru, un obelisc cu slove rusești de bronz ridicat în timpul generalului Kiselef. Mereu în calea luptelor între români și turci și fiind distrusă de mai multe ori. Orașul este construit după un plan american. Catedrala actuală este transformată dintr'o veche moschee de către marele duce Mihail.

BRANCOVENI (*județul Romanâți*), 14 km. Piatra Olt, 19 km. de Slatina.

Locul unde a fost curtea Domnească a lui Const. Brâncoveanu. Se găsește mormântul lui Radu bivel Armaș mort la 1590 al soției sale Stanca și fiului său Preda.

Matei Basarab la 1634 a clădit un puternic castel și la 1635 zidi mănăstirea.

La 1699 Const. Brâncoveanu ridică o nouă mănăstire care a fost distrusă la 1837 de cutremur. La 6 km. spre sud se întinde Brazda lui Novac, care merge dela Dunăre (sud Hinova), taie țara românească în două și ajunge la Dunăre (sud Brăila).

BRANUL (*județul Brașov*), (28 km. Brașov, 8 km. Tohanul Vechiu, 47 km. Câmpulung, 14 km. la Cruce (Pasul Ghiuvala).

Subt Geza II-lea au fost aduși aci Sașii, iar la 1211 Andrei al II-lea aduse pe Cavalerii Teutoni cari ridicară castele.

Castelul a fost întemeiat de cavalerul german Dietrich și construit în lemn la 1377. Sașii subt regele Ludovic îl zidiră în piatră. Dar în curând căzu subt stăpânirea domnului român Mircea cel Mare și fiul său Mihail și rămâne până la 1419 când fu luat de Sigismund. Castelul Bran s'a numit Förczburg dela râul Turcul. Numele Bran vine dela „Castru" întăritură.

Ludovic I îl restaură în urma luptelor cu Vlad I Basarab. Rakocy I principele Ardealului îl vându comunei Brașov pe 1000 de florini.

Forma de astăzi este dată la 1608. El are și stil gotic și

stil bizantin. La 1874 statul major austriac îl refortifică, apoi iar ajunge proprietatea orașului Brașov.

La 1920 Brașovul este dat M. S. Reginei Maria și care azi este reședință de vară. M. S. Regina îl restaurează căci căzuse în ruină.

Branul este localitate climaterică la o altitudine de 752—800 metri cu climat subalpin, fiind în apropierea Bucegilor și a Pietrei Craiului. Branul se compune din 10 comune pe o întindere de de 182 km. pătrați cu 15.000 de locuitori.

Excursii se pot face la: Valea Grajdului (Valea Dragostei), Valea Rece, Dealul Măgurei (1375 m.), Urlătoarea; Prăpastie.

BRAȘOVUL (*judetul Brașov*), (25 km. Predeal, 42 km. Sinaia, 170 km. București, 333 km. de Cluj, 6 km. Noua, 7 km. Poiana, 7 km. Dârste, 33 km. Sf. Gheorghe, 102 km. Sighișoara, 66 km. Făgăraș, 16 km. Râșnov, 25 km. Bran).

Datează de la începutul secolului al XII-lea de pe timpul Regelui Sigismund. El este situat la o altitudine de 592 m. cu climat plăcut, aer ozonizat. Pentru aer se recomandă mai mult Noua și Poiana lângă Brașov. El astăzi se împarte în 4 cartiere: Scheiul, Cetatea, Bluman și Brașovul vechiu.

În spate (Nord) se află Tâmpa (957 m.) pe care a fost monumentul lui Arpad dărâmat de armatele române. Înainte s'a numit cetatea Brașovia, zidită de cavalerii germani un ordin de călugări înarmați cari veniră sub Andrei al II-lea la 1211. După aceștia cari fură isgoniți veniră Sașii cari căpătară drepturi și se stabiliră pe dealul Sprengului. Când veniră germanii găsiră aci pe români în localitatea numită Baso. Cetatea aceasta fu dărâmată la 1453 de Ioan Corvin.

În Brașovul vechiu a fost o altă cetate dar fu dărâmată la 1421 de Sultanul Amurat. Radu Vodă Șerban la 1603 bătut armata ungurească omorând pe principele Moise Szekely.

De văzut poarta veche a Scheilor, 2 bastioane pe dealul Romuri numit Turnul Alb, zidit la 1494 și Turnul negru.

În centru se află Casa Sfatului zidită în veacul al 16-lea cu turnul de 56 m. și care servea ca punct de strajă pompierilor.

În piață se află Biserica Neagră, având lungimea de 80 metri, înaltă de 28 metri și turnul de 43 metri. Este un monument gotic datând între 1385—1423. Lângă ea se află muzeul și biblioteca lui Honterus. Zidurile bisericii sunt negre de când a ars Brașovul și de fum s'au înegrit. Orga bisericii este cea mai mare din toată țara, iar clopotul cântărește 10.000 kgr. La 1533

se înființă prima tipografie din Ardeal de către acest Honterus, căruia la 1898 îi se ridică o statuie de bronz și fu așezată lângă biserică.

În Scheiu se află așezați români, având o biserică de lemn clădită la 1813 și alta de piatră zidită la 1825. (Bis. Sf. Niculae), și începută de Neagoș Voevod și terminată apoi de Petre Cerceș, a mai ajutat mai târziu Aron domnul Moldovei. Se găsesc în biserică și daruri dela C. Brâncoveanu.

La 1751 a fost restaurată de Țarina Rusiei Elisabeta. La mijlocul promenadei se află locul Masca Căpitanului unde Vlad



Borsec — Vederea parcului central

Țepeș a tras în țeapă câțiva senatori ai Brașovului, năvălind în Brașov într-o noapte de Paști.

Cetățuia numită Straja și Dealul Străzei a fost întâi de lemn și dărâmate de Petru Rareș iar la 1553 au fost făcute de zid, dăruite apoi Mariei Terezia; astăzi este o cazarmă.

Este interesant de văzut fântâna de acolo având 81 metri adâncime și făcută la 1623. În capela cimitirului de sub Tâmpa se află mormântul lui A. Mureșianu care a scris „Deșteaptă-te Române”.

Brașovul a fost un centru de cultură românească.

În localitate a apărut Gazeta Transilvaniei cea mai veche gazetă românească, având o vechime de 84 de ani, fiind înființată de Gh. Bariș. La început apăruse cu numele de Foaia Duminicii, întemeiată de Barac.

De văzut liceul A. Șaguna înființat la 1850 de I. Popazu fost episcop al Caransebeșului.

Diaconul Coresi (1559—1570) tipărește primele cărți românești și tot la Scheiu a luat ființă prima școală românească în secolul al XVII-lea.

Institute culturale avem: Biblioteca Astra, Muzeul săsesc al Țării Bârsei și arhiva istorică a Municipiului cât și Muzeul de istorie naturală.

În Brașovul vechiu se află cimitirul eroilor, cu o inscripție de M. S. Regina Maria.

Escursii la Narte (707 m.), Stejerul mic (739 m.), la Noua, la Fântâna Moșilor, la Dârste, izvorul lui Honterus.

BREAZA (*jud. țul Făgăraș*), (32 km. de Făgăraș).

La „Colțul Berzei” se spune că a fost castelul lui Radu Negru.

Sunt urme de mănăstiri dărmate la 1783: la Porumbacul de Sus, Sâmbăta de Sus, Berivoi Mari, Sărcăsta, Sinca Nouă, Veneția, Comana de Sus, etc.

BREAZA DE JOS (*judetul Prahova*), (8 km. Câmpina).

Numele satului după o legendă provine dela o păstoriță cu pete pe obraz a cărui soț a poposit aici cu turma.

Se află situată la poalele muntelui Gurgu la o înălțime de 600 m., deasupra Mărei.

De vizitat parcul domnesc al Brâncovenilor și Bibeștilor. Aci se află și casele Naționale organizate cu un muzeu și o țesătorie artistică.

BREAZU (*Iași*).

Așezată aproape de Iași pe valea Breazului cu apă sulfatată, purgativă.

BREB (*judetul Maramureș*), (4,5 km. de satul Breb, 11 km. de gara Șugatag, 30 km. de Sighet, 26 km. de Baia Sprie).

La o altitudine de 748 m., climat subalpin, situat pe versetul de Nord al muntelui Gutâiu.

Sunt 3 izvoare cu ape sulfatate calcice.


De vizitat bisericile vechi și Ocna Șugatag.

BREBU (*judetul Prahova*), (10 km. de Câmpina).

Mănăstire fondată de Mateiu Basarab la 1650.

BREZOIU (*judetul Vâlcea*), (3 km. de gara Lotru, 20 km. de Cozia, 24 km. de Călimănești).


Stațiune climaterică așezată pe frumoasa vale a Lotrului, înconjurată de păduri de brazi și stejari. Este aranjat un splendid strand pe apa Lotrului cristalină și rece.




Brezoiu — Țurțudanul

Iată ce spune Vlăhuță în România Pitorească:

„În fața satului, dincolo de Lotru se înalță ca un foisor Țurțudanul de pe al cărui creștet pleșuv și ascuțit se deschid



Brezoiu — Monumentul eroilor



Voineasa—Vedere după Valea Lotrului

privești mărețe în depărtarea zărilor peste spinările vinete ale munților și pe văile înopțate de codri, pe fermecătoarele văi, prin cari șerpuiesc luminoase cele două râuri. În spatele Țurțudanului se văd la rând trei munți golași, trei namile de stânci ce se

rotunjesc în sus ca niște turlle uriașe; oamenii de pe aici le-au dat numele sfinților Mihai, Gavril și Vasile”.

De aci excursiuni la Malaia 20 km. și la Voineasa 36 km. În localitate se află o mare exploatare forestieră.

BRAZI

Schit de călugări pe dreapta râpei Hăulița. Mai sus se află schitul Sf. Ioan de maici

BROȘTENI (*județul Neamț*), (50 km. de Dorna românească, 45 km. de Hangu, 14 km. de Borca. Cu pluta Dorna, Broșteni, Borca-Râpciuni).

La o altitudine de 630 m. Este popasul plutașilor. Un sat frumos și stațiune climaterică între Dorna și Borca.

Sunt izvoare de ape minerale; izvorul Mircea din 1839 pe valea Negrișoarei. Aci sunt domeniile Coroanei.

La Broșteni A. S. R. Principele Nicolae la 1929 a înființat un cămin pentru membri Corpului didactic și a scriitorilor, având și o bibliotecă bine înzestrată.

BUCIUM SASA (*județul Sălaj*).

De vizitat stânca Detunata (Iacolit) situată la 1169 m. altitudine formată dintr-o erupție vulcanică compusă din coloane prismatice patrulatere și exagonale regulate din bazalt înalte de 100 m., și lipite una de alta. Aci se află și o casă de adăpost.

BUCIUMENI (*județul Tecuci*), (28 km. de Tecuci).

Schit de maici făcut la 1700 de serdarul Manolache Radoviți.

BUCUREȘTI (*județul Ilfov*).

Intemeiat în secolul XVII-lea de păstorul Bucur după cum spune legenda. Primă întăritură a fost făcută de Alexandru Basarab și Mircea cel Bătrân spre a opri năvălirile Tătarilor.

Bucureștiul de altădată era diferit de cel de astăzi, fiind așezat pe gărluța Bucurescioara care pornea din grădina Icoanei, care astăzi nu mai există. Istoria începe dela Radu cel Frumos la 1462 când ia ființă capitala Bucureștiului.

Curtea Domnească a Domnului Constantin era pe Str. Carol, Halele Centrale, Lipsani, Șerban Vodă. Această curte Domnească a fost clădită de Mircea cel Bătrân.

Bucureștiul a fost incendiat și prădat de mai multe ori. La 1061 a fost ocupat de Moldoveni. Subt Matei (1632—1652)

se ridică Bucureștiul din ruine și se clădi biserica Sf. Apostoli, Sf. Vineri, Zlătari și Sf. Gheorghe.

Mitropolia este înființată de Const. Șerban Basarab. Subt Mihnea al III-lea. Bucureștiul este din nou distrus, fiind totdeauna și foamete și ciumă. Intre 1678—1688 subt Șerban Cantacuzino, Bucureștiul începu să se desvolte. In timpul lui se canaliză Dâmbovița și se deschise Calea între Șerban Vodă și Biserica Doamnei.

Subt Constantin Brâncoveanu se desvoltă mai mult Bucureștiul și se clădi biserica Colței, biserica Antim, Sf. Gheorghe cel nou precum și palatul Mogoșoia, Potlogi, Doicești, Brâncoveanu. Incepe din nou decăderea Munteniei iar la 1718 a fost un foc mare care a nimicît mahalalele și Casa Domnească. La 1738 a fost un cutremur, iar la 1767 Curtea Domnească era ruinată și ne locuită.

Venind Alexandru Ipsilante, clădi o nouă Casă Domnească în Dealul Spirei. Cutremurul din 1802 dărâmă ce mai rămăsese din Curtea Veche.

In timpul acela Bucureștiul avea 5 poduri: Podul Mogoșoaii (Cal. Victoriei); Podul Târgului de Afară (Calea Moșilor); Podul Calicilor (Cal. Rahovei); Podul Șerban Vodă (Șerban Vodă) și Podul de pământ (Calea Plevnei).

La 1789 Bucureștiul avea 88.000 de locuitori, cu 17 înmăstiri, 58 de biserici de piatră și 13 de lemn.

Până la începutul Secolului al XIX-lea Bucureștiul nu se mai desvoltă, fiind supus la incendii, inandaji, holeră precum și la prădăciuni.

Dela 1848 când veni Barbu Știrbei se clădește Teatrul Național și ia ființă parcul Cișmigiu. Subt Alexandru Cuza se înființează Universitatea. Bucureștiul ocupă 7.200 hectare.

De vizitat:

Mitropolia (Patriarhia de azi) ridicată la 1654 de Constantin Șerban Basarab și soția sa Bălașa și terminată la 1658 de Mihnea al III-lea. Interiorul datează dela Radu Leon (1664—1669). Parte din bogățiile ei au fost luate de greci, iar restul transportate La Moscova.

Aci sunt îngropați Constantin Șerban Basarab și soția sa Bălașa; Șerban Basarab și soția sa Ilinca, Radu și Luciana; Constantin Scarlat și cele 4 fiice ale Sale; Ilie și Stanca Brâncoveanu.

Lângă biserică se află construită camera Deputaților cu o perspectivă a Bucureștiului și Capela clădită la 1723 de N. Mavrocordat.

Biserica Antim clădită în 1715 de mitropolitul Antim, în a cărui curte se află Palatul Sf. Sinod.

Biserica Bălașa clădită la 1789 de Bălașa fiica lui C. Brâncoveanu, care ținea pe Lambrino. La 1831 a fost reclădită de Banul Grigore Brâncoveanu și rezidită la 1662 de Nedelcu Vornicul, fiul lui Gaicu Bălăceanu. A ars la 1847 și rezidită la 1849.

Biserica Mihai Vodă lângă curtea domnească zidită în veacul al 18-lea. Mihai Viteazul o inzeastră cu moșii. Curtea Domnească este azi transformată în Arhivele Statului. Aci a fost întâiu o biserică veche din sec. XIV-lea clădită de Vlad Dracul.

Biserica Crețulescu construită la 1720 de Iordacke Crețulescu. Cu icoane frumoase. La dreapta este casa unde s'a conjurat tronarea lui Cuza Vodă.

Biserica Curtea Veche construită între 1400 și 1418 de Mircea cel Bătrân lângă palatul princiar (Str. Șelari). Picturile de astăzi nu mai sunt cele originale fiind biserica restaurată. În această biserică se sfințiau domni Munteni.

Biserica Doamnei ridicată de soția lui Șerban Cantacuzino.

Biserica Radu Vodă pe locul vechii mănăstiri Troița, clădită de Alexandru fiul lui Mircea cel Bătrân în anul 1568. Dar și această biserică a fost restaurată.

Biserica Sf. Gheorghe este ctitoria lui C. Brâncoveanu clădită la 1704 pe locul unei biserici datând din 1670. A ars la 1847 și restaurată modificându-i coloritul și turlele. Aci sunt pietrele de mormânt ale lui Const. Brâncoveanu și Ion Mavrocordat.

Biserica Sf. Spiridon clădită la 1765 de Ion Ghica și unde se află îngropați Gr. Ghica, Al. Șuțu, Scarlat Ghica, etc.

Biserica Bucur cea mai veche biserică modificată la 1516 de Mircea cel Bătrân și reparată la 1860 de Carol I.

Biserica Colțea clădită în sec. XVIII de Radu Colțea. Era înconjurată cu zid și cu un turn zidit de soldații suedezi refugiați la București după înfrângerea lui Carol XII-lea la Pultava. Turnul a fost dărâmat la 1888 fiind crăpat în urma cutremurului de pământ din 1808. Se mai pot vedea bisericile: Sf. Apostoli, Cuțitu de Argint, Stavropoleos (caracterizată prin cele 25 arcade repetate, în interior de văzut iconostasul). Se află în spatele poștei centrale și este o bijuterie de artă.

Biserica Amzei, Kalinderu, Sf. Ilie, Enei, Şelari, Sf. Nicolae (Dintr'o zi), Zlătari, Armenească, Grecească, Rusească, etc.

Parcuri avem: Cişmigiul cu 14 hectare; Parcul Carol cu 36 hectare unde se află mormântul Soldatului necunoscut şi Muzeul Militar. Şoseaua Kiseleţ, Grădina Botanică, Grădina Icoanei, parcul Ioanid, grădina Atheneului.

Clădiri de vizitat: Palatul Regal din Calea Victoriei şi Palatul Regal dela Cotroceni; Palatul Poştelor, Casa de Depuneri, Cercul Militar, Palatul Soc. de Telefoane, Atheneul Român, Preşidenţia Consiliului de Miniştrii, Ministerul de Externe, Ministerul de Lucrări Publice.

De văzut:

Muzeul naţional de antichităţi cu pietre dela Adam Klisi (Tropaeum Traian), precum dela Ulmetrum, Histria, Tomis, Callatis, Salsovia, Capodava, Noviodunum, Carsium, etc.

Colecţia de tablouri de Cranach, Bartholomeu, Zeiblom, Corot, Troyon, etc. De remarcat cloşca cu pui.

Muzeul Aman, cu 3000 de tablouri de Theodor Aman şi donate de el statului.

Muzeul Ioan şi Dr. V. Kalinderu.

Colecţii interesante de pietre şi tablouri de Luchian Teodorescu, Sion, Th. Pallady, Petraşcu, Dărăscu Steriade, Grigorescu, Sabin Pop, Medrea, Jalea, etc.

Archivele statului cu documente, sigilii, etc.

Muzeul Simu posedă 1182 opere de Leca, Henţia Szatmary, Grigorescu, Th. Aman, Mirea, Luchian, Băncilă, Iser, Verona, Petraşcu, Paciurea, iar străine de: Raffaelli, Rembrandt, Combet, Pissaro, Cottel, Monet, Liberman, Zügel, Uhde, Sisley, etc.

Muzeul Toma Stelian, colecţie de tablouri de Grigorescu, Andreescu, Henţia, Luchian, Pallady, Aman, Tătărescu, Tomitza, Iser, etc., precum şi tablouri şi gravuri străine.

Pinacoteca Statului cu colecţia Grigorescu, cu splendide tablouri de pictori şi sculpturi româneşti.

Muzeul Militar cu fapte din războaie, arme, uniforme, stindarde cât şi trofee. În faţa lui se află mormântul eroului necunoscut unde arde neîncetat flacăra sfântă.

Muzeul Municipialui Bucureşti cu bogate stampe, documente, manuscrise şi fotografiile din trecutul Bucureştiului.

Colecţia A. G. Cantacuzino.

Muzeul geologic.

Muzeul de Istorie Naturală unde se găsesc colecții de schelete și insecte rare ca Okapa și scheletul de *Dinotherium gigantissimum* găsit la Mânzați (jud. Prahova).

Muzeul de artă religioasă.

Muzeul etnografic și de artă națională „M. S. Regele Carol I.”
Academia română.

Fundația culturală Principele Carol.

Fundația Universitară Regele Carol I.

Comisia Monumentelor istorice.

Uniunea Fundațiilor Culturale Regale.

Institutul Meteorologic.

Palatul Regal cu o colecție de tablouri de: Zuccaro Botticelli, Bordone, Cranach, Veronese, Sebastia del Piombo, Guido Reni, Tizian, Rembrandt, Raffael, Van Dyck, Il Greco, Ribera, Velasquez, Lancret, Regnold, Grenze, etc.

Palatul Cotroceni.

Inconjurat de un parc foarte frumos și unde se află îngropată Princesesa Maria, singura fată a Regelui Carol I.

Biserica palatului datează dela Șerban Cantacuzino (1679) când a întemeiat și mănăstirea Cotroceni.

Palatul Domnesc Grigore Ghica.

Clădirea datează din 1822 fiind locuința de vară a voevodului Grigore Ghica al VI-lea, azi orfelinatul Zygura.

Palatul Sturza N. Grigore. (Ministerul de Externe). A fost construit la 1890—1900, după planurile arhitecților germani. O lucrare de artă.

BUDACHI (*judetul Cetatea Albă*), (30 km. de Cetatea Albă).

Compusă din trei stațiuni: 1) Budachi-Sat, 2) Budachi-Cosa și 3) Budachi Cordon sau Dacia. Prima este într'o frumoasă vâlcea ferită de vânturri, unde se află și sanatoriul Ereineieu al Soc. ocrotirea orfanilor de războiu.

A doua este o limbă de nisip de 80—300 m. lățime și 18 km. lungime. Ea desparte limanul de Mare. Are o plajă bogată în nisip moale, bună pentru copii, fiind și o stațiune maritimă.

A treia este pe un mal de mare răpos, având legătură cu comuna Dacia și unde se află și un sanatoriu pentru ofițerii de grăniceri. Situat la o altitudine de 30—40 m., cu climat constant și peste noapte răcoros.

Nomolul pentru cură este adus din lacul Budacke ale căror

ape sunt concentrate și cu depozite bogate de nomol sulfoferuginos. Apa are și proprietăți radioactive.

BUGAZ (*judeteul Cetatea Albă*), (20 km. de Cetatea Albă).

Stațiune balneară maritimă cu un bogat peisagiu marin.

Situat la o altitudine de 1—2 m. cu climat maritim temperat și dulce.

BUGHEA (*judeteul Muscel*), (3 km. de Câmpulung).

La altitudine de 610 m., cu izvoare având ape cloro-sodice iodurate, situat la 3 km. de Câmpulung.

BUHUȘI (*judeteul Bacău*), (24 km. de Bacău).

Centru industrial și reședința unui vestit rabin.

BUMBESȚI (*judeteul Gorj*), (21 km. de Tg. Jiu, 14 km. de Schitul Lainici, 40 km. de Petroșani).

Apraape de Jiu s'a descoperit îngropate urmele unei cetăți de pe timpul lui Traian. Mai sus de schitul Lainici s'au găsit urmele unor băi romane și ale unui drum de piatră tot de pe vremea aceea.

BUNEA (*judeteul Dâmbovița*), (14 km. de Târgoviște, 9 km. de Pucioasa).

Mănăstire care se află la nord-vest de băile Vulcana și e fondată de marele armaș Bunea la 1622 și care a săpat și peștera dela schit. Peisaje frumoase spre Munții Bucegi și Lzaota.

BUIA (*judeteul Târnava Mare*), (14 km. de gara Seica Mare).

Fosta reședință a lui Mihai Viteazul. Castelul era inconjurat cu trei rânduri de zid și cu turnuri de apărare, iar la intrare era un pod mișcător. La intrarea principală este un teiu subt care stăpânii castelului rosteau judecata supușilor lor. Subt castel este un tunel care duce până la Mighindoala. In interior se află o capelă cu pictură bizantină făcută subt Mihai Viteazul.

BUNGARD (*judeteul Sibiu*), (5 km. de Sibiu, 3 km. de Șelimbăr).

Ășezat pe coastă, Sibiu aparând în toată panorama sa. Aci se poate vedea o biserică veche, al cărui altar este demn de vizitat fiind unul din cele mai vechi din această regiune.

BURDUJENI (*judeteul Suceava*), (447 km. de Bacurești, 10 km. de Suceava, 73 km. de Mănăstirea Putna, 138 km. de Vatra Dornei).

Satul urmașilor lui Burduja, întemeiat lângă mănăstirea Todirenilor la 1600 de Teodor Movilă. Zugrăveala Bisericei din Burdujeni este din 1785 și făcută de Veniamin din Troada.

Biserica din sat și spitalul sunt dăruite de Filaret Scriban, iar în ea este îngropat Neofit episcop de Edesa, fratele lui Filaret.

BURNAS (*judetul Cetatea Albă*), (50 km. de Cetatea Albă).

Situat pe malul de răsărit al lacului Burnas, datând din 1925 și înființat de coloniști germani.

BUȘTENI (*judetul Prahova*), (133 km. de București, 6 km. Urlătoarea, 3 km. Poiana Țapului, 8 km. Sinaia, 38 km. de Brașov, 12 km. Predeal).

Centru alpin la o altitudine de 882 m., cu climat de munte fiind stațiune subalpină adăpostit de vânturi și se află la poalele munților Caraimanul (2384 m.), Jepii mari (2020 m.), Jepii mici (2147 m.), Costilele (2496 m.). Munți acoperiți cu păduri de brazi și vârfuri stâncoase.

În localitate se găsește și un izvor cu apă minerală cloruro-sodică. De văzut: Biserica domnească zidită de Regele Carol I, la 1889. De vizitat: Tunelul C. F. R., Chioșcul dela poiana Kalinderu, Fabrica de hârtie, Piscina Cantacuzino și Castelul Cantacuzino dela Zamora. Escursii pe muntele Zamora.

BUTOIU (*judetul Dâmbovița*), (12 km. de Târgoviște, 23 km. Rătești, 28 km. M-rea Rătești).

Mănăstire situată în com. Butoiu și fondată de Vornicul Udriste și Logofătul Dragomir dela Bănești, pe timpul lui Mircea cel Bătrân.

BUZĂUL (*judetul Buzău*), (128 km. de București, 68 km. de Ploești, 36 km. de Ciolanul, 72 km. de Nehoiu, 15 km. de Monteori).

A avut mult de suferit dela răsboaie. În veacul al 16-lea a fost ars de Tătari. Vasile Lupu la dărâmat și el. După aceasta iar a fost teatrul de luptă între ruși și turci. Odată a fost mutat târgul Buzăului la Nișcov, la poalele muntelui. Astăzi este un puternic nod de cale ferată. Biserica Banu este clădită la 1772 și renovată înainte de răsboiu, având acoperiș de țigle smălțuite și pridvor cu geamuri.

Monumentul cel mai frumos este Palatul Comunal cu un frumos turn la colț.

Episcopia este o veche cetate cu ziduri cari se păstrează și astăzi. Crângul este mândria Buzoienilor, fiind un parc natural.

BUZIAS (*judetul Timiș Torontal*), (2 km. gara Buzias, 28 km. de Lugoj, 36 km. de Timișoara).

Această stațiune datează după timpul Romanilor, băile sunt pro-

prietatea lui Muschong și sunt situate în câmpie la poalele dealului Silas, la o altitudine de 132 m. Climat constant. Isoarele: Sf. Anton, artezian și radioactiv cu apă carbogazoasă puternică în fier; Iosef și Mihai cu ape cloruro-sodice-feruginoase carbogazoase la 13 grade. Isvorul Phoenix cu apă carbogazoasă. Apele bune pentru suferinzii de cord.


BCU Cluj / Central University Library Cluj

**Automobiliști cereți la librării
„AUTOMOBILUL“ pe înțelesul tuturor**
de Ing. V. Coman Lei 80

C

CĂINENI (*județul Vâlcea*), (54 km. R.-Vâlcea, 141 km. P.-Olt, 38 km. Jiblea, 41 km. la Sibiu).

Se află pe râul Olt și unde se văd încă urmele podului lui Traian



Vedere după Valea Oltului

și unde a fost vechea fortăreață romană Ponsvetus. Deasupra satului se află o lespede de marmoră albă cu inscripția latinească din timpul cedării Olteniei Austriei în urma păcii dela Pasarovitz, la 1718, de către Turci.

CALACEA (*județul Timiș Torontal*), (6 km. de gara Merțișoara, 44 km. de Arad).

Se găsesc izvoare termale cloruro-sodice-alcaline.

CALAFAT (*județul Dolj*), (16 km. de Hunia, 107 km. Craiova, 70 km. de Segarcea).

La 1790 s'au dat lupte între Domnul Mavrocordat și Austriaci. La 1828 lupte între Ruși și Turci și la 1877 fu cel dintâiu oraș bombardat de Turci.

Pe deal este monumentul „Vulturul cu crucea în plisc” așezat pe un obelisc de piatră. Aci a fost locul unde au căzut obuzele turcești lângă Regele Carol I.

În vale este monumentul sergentului Popescu Constantin primul ostaș mort în războiul neafârârei, având o cunună de bronz pusă în zidărie de doamna Elisabeta.

CALAN (*judetul Hunedoara*), (12 km. de Simeria, 65 km. la Petroșani, 24 km. Orăștie, 11 km. Hunedoara, 120 km. Hațeg, 73 km. Caransebeș, 12 km. Densus).

Situat în valea Strialui la o altitudine de 231 m., cu climă moderată. Se găsesc pietre dela Romani ceiace denotă că era cunoscut din acel timp. Una din pietre se găsește în altarul bisericii române din Calan. (Genio pagi aquensis). Pe timpul romanilor se numea „Ad Aquas” (la ape), fiind la 30 km. de Sarmisegetuza-Ulpia Traiană. Și astăzi se vede bazinul săpat în stâncă de Romanii cari foloseau apele calde. Isoarele țâșnesc din stâncă cu o temperatură de 27—29 grade C., și sunt ape oligometalice și radioactive.

Tot aci sunt uzinele metalurgice cari ocupă 263 jugăre, specializate în turnătorie de fontă. Minele de fier fiind la Teliuc.

CĂLĂRAȘI (*judetul Ialomița*), (27 km. de Ciulnița pe C. F. R., 8 km. Ostrovu, 7 km. Siliștra, 46 km. pe Sosea).

Așezat deasupra brațului Borcea la o altitudine de 17 m. La 8 km., spre sud avem Ostrovul (jud. Constanța) pe malul drept al Dunărei.

Pe aci a trecut Dunărea, sultanul Baiazid Ilderim zis Fulgerul (1318) și pradă țara, dar a fost bătut de Mircea cel Mare, și fugi peste Dunăre.

CĂLDĂRUȘANI (*zisă și Ghenădița*), (*judetul Ilfov*), (35 km. de București).

Mănăstire de călugări zidită la 1638 de către Mateiu Basarab în urma războiului cu Vasile Lupu. De văzut: tabloul de Grigorescu, reprezentând Isvorul Tămăduirii.

În apropiere, Radu Șerban Vodă, domnul Munteniei, între 1605—1609 a bătut pe tătari. În această luptă a căzut Preda Buzescu.

Aci a locuit Mitropolitul Primat Ghenadie cât și Grigore când era diacon. La Coicoc se văd urmele tiparniței de cărți care exista în 1820.

La 1780 Macarie a tălmăcit cărți din limbi străine.

CĂLIMĂNEȘTI-CACIULATA (*judetul Vâlcea*), (2,5 km. Jibla, 311 km. București, 96 km. Sibiu, 3 km. Căciulata, 17 km. R.-Vâlcea, 17 km. Brezoiu, 37 km. Căneni).


La o altitudine de 280 m., cu climat constant, aşezată pe valea Oltului. A fost descoperită în 1848 de 2 călugări dela Mănăstirea Cozia.

A. Golescu a săpat isvorul şi l-a apărut de Olt. Chiar Napoleon al III-lea era să vie să urmeze cura aci, dar evenimentele nu i-a dat timp.

Aci sunt vre-o 32 de isvoare, parte în Valea Sărată iar parte



Călimăneşti
Biserica după Ostrov



Trecerea, cu podul, dela halta Călimăneşti pe Ostrov

în Valea Glodului. Isvoare principale: Căciulata, Isvorul No. 5, No. 6, celelalte isvoare servesc la băi. Apele sunt cloruro-sodice sulfatate, calcice şi diuretice.

De vizitat: ostrovul cu bisericuţa mică stil vechiu.

Pe marginea Oltului este o frumoasă plajă, aşezată în Ostrov.

CĂLUGĂRENI (judetul Vlaşca), (12 km. de Comana, 30 km. de Bucureşti, 34 km. de Giurgiu).

Aci s'a dat vestita luptă între Mihai Viteazul şi Turcii comandaţi de Sinan Paşa la 1595 unde căzu capul lui Caraiman Paşa. În bălţile Neajlovului chiar Sinan Paşa cade de pe pod rupându-şi dinţii şi e scăpat de un soldat turc dela înec.

În urma luptei, Mihai se alege cu o pradă bogată. La 1916 a avut loc faimoasa bătălie de pe Neajlov şi unde armatele germano-turce au fost bătute de români.

CĂLUGĂRENI (judetul Mehedinţi).

Lângă comuna Orzeşti şi unde se văd urmele unei mănăstiri zidite de Sf. Nicodim.

CALUGĂRI (*județul Arad*), (7. km. de Gara Vascău).

De vizitat izbulul dela Călugări situat într'o pădure unde apa tășnește cu sgomot la intervale durând câte 2—3 minute.

CALUI (*județul Romanai*) (16 km. de Bals, 32 km. de Piatra Olt). Mănăstire fondată de Buzești la 1579 și restaurată de Comisia Monumentelor istorice. Aci sunt clopote vechi din 1588, cât și mormintele Buzeștilor.

CAMPENI (*județul Turda*), (85 km. de Turda, 13 km. de Abrud, 2 km. de gară; 7 km. Roșia Montană, 33 km. de Scărișoara, 32 km. Avram Iancu).

O stațiune climaterică cu băi reci în râul Aries, fiind situată pe stânga lui la o altitudine de 553 m., cu un climat constant, aer ozonizat și cu păduri de brazi.

Locul urde s'a organizat trupele neregulate de moți în 1840 și locul cartierului general al oștilor lui Avram Iancu.

De văzut la Vidra de Jos o stâncă formată din melci mari și scoici petrificate, Cascada dela Chișoiaia, Citera, Muncel și la Peștera Lucia.

CAMPINA (*județul Prahova*), (96 km. de București, 5 km. de Telega 6 km. Doftana, 16 km. de Cheile Brebului, 29 km. de Sinaia, 48 km. Predeal).

Deși nu este în munți are perspectivă frumoasă fiind la 430 m. altitudine. Este o stațiune climaterică bună pentru bolile de piept.

De văzut castelul B. P. Hajdeu și locuința rustică a pictorului Grigorescu, cel mai mare pictor al nostru.

CAMPULUNGUL MOLDOVENESC (40 km. de Vatra Dornei, 152 km. de Cernăuți, 22 km. de Iacoveni, 40 km. Moldova Sulița, 15 km. de Vama, 50 km. de Voroneț).

La o altitudine de 621 m., cu climat subalpin, păduri de brazi și situat pe malul drept al Moldovei la picioarele munților Bodea, Runcu și Măgura.


CAMPULUNG (*județul Muscel*), (45 km. la Curtea de Argeș, 50 km. de Pitești, 73 km. de Brașov, 8 km. de Nămăești, 5 km. de Albești, 55 km. Golești, 156 km. de București).

Așezat la poalele muntelui Iezerului pe malul drept al râului Târgu, fiind la o altitudine de 600 m. și cu climat dulce.

De văzut: Turnul Goliei, înalt de 32 m., mărturia vechilor domni. Teutoni au ajuns până aci. Barați (Franciscani) au stă-

pănit și ei până aci; până în veacul al XVI-lea, dela aceștia se trag locurile zise Cloaster cât și legenda Marghitei doamna Negrului Voevod. Tot prin Câmpulung s'a făcut și descălicatul lui Radu Negru. Pe aici au trecut hoardele tătare, turcești și armatele ardelenene ale lui Capdya contra turcilor.

De vizitat: Flămânda, dealul cu cimitirul, Platoul Gruiului, Fabrica de hârtie, Bughia de sus cu ape sulfuroase, Jidova și



Monumentul eroilor după Mateias

Camerile de lignit, Schitul Nămaieștilor săpat în stâncă. Mănăstirea Câmpulung fondată de Radu Negru și restaurată de Matei Basarab la 1633.

La 1819 a fost dărâmată de cutremur și la 1832 a fost restaurată de stat.

Mai sunt bisericile Marina, Brad, Scheiul, Mănăstirea Catholică. În Câmpulung a conăcit Carol al XII-lea regele Suediei la 1712.

CĂPĂȚANENI (*județul Argeș*), (20 km. de Curtea de Argeș, 20 km. la Cumpăna).

Lângă comuna Corbeni la 3 km. nord, se află ruinele cetății lui Radu Vodă numită și cetatea lui Vlad Țepeș sau dela Poienari. A servit mult timp unguirilor ca cetate de apărare contra Turcilor. Se află pe muntele ce predomină Argeșul la o înălțime de 400 metri.

Subt această cetate la 1330, Basarab a bătut pe Carol Robert regele Ungariei, zdrobindu-i armata cu bucăți de stâncă aruncată după crestele munților. Cetatea a fost numai reparată de Vlad Țepeș cu boierii răsvrățiți din Târgoviște.

CARACAL (*judeteul Romanati*), (42 km. de Corabia, 33 km. de P.-Olt, 50 km. de Craiova).

Intemeiat de Antoniu Caracalla in anul 215 cu ocazia expeditiilor contra Dacilor. Tot aci trebuie sa se fi asezat vechii locuitori ai Romulei (Rasca) dupa darãmarea ei de Goți și Huni. Biserica Sf. Mihai este zidita cu pietre aduse din Antina.

CARANASUF (*judeteul Tulcea*), (48 km. de Constanta).

S'a desgropat zidurile vechii cetati Histria din 656 inainte de Christos, si unde s'au gasit multe obiecte din acele vremuri.

CARBUNAR (*judeteul Satu Mare*), (19 km. de Baia Mare).

La o altitudine de 280 m., in regiune deluroasa. Se gasesc izvoare cu ape sulfatate.

CARNUL (*judeteul Buzau*), (48 km. de Buzau).

Langa comuna Rusavatu, este schitul Carnul zidit de Mircea Vodã și Doamna Chiajna la 1536.

CARANSEBES (*judeteul Severin*), (18 km. de Slatina, 38 km. de Lugoj).

Este un vechiu centru graniceresc. Afara de cazarmile și Palatul Comunitatii de avere granicereasca este interesant liceul care are o constructie model, cu bai sistematice, ateliere de tamplarie, biblioteci, etc.

La 1864 s'a intemeiat episcopia ortodoxa și de aci a venit actualul Patriarh.

In cimitirul Sf. Ioan se afla ingropat generalul Traian Doda fost comandant al pieței in Venetia și de care se leaga o mare activitate nationala.

CARPINIS (*judeteul Hunedoara*), (65 km. de gara Simeria).

Aci sunt steampurile statului pentru extragerea aurului din minereu. Minele de aur sunt in satul Rosia.

CASCIOARELE (*judeteul Ilfov*).

Se vad urmele unei manastiri zidita de Negru Vodã.

CASEIUL DE JOS (*judeteul Someș*), (7 km. de Dej).

Romanii au avut un castru intarit, iar spre apus este Coplanul unde arheologul Toma Karoly a descoperit inscriptiile romane.

CASIN-IACOBENI (*judeteul Ciuc*), (45 km. de Sf. Gheorghe, 26 km. de Tg. Săcuiesc, 39 km. Mercurea Ciucului, 45 km. Baile Tușnad)

Situat la o altitudine de 802 m., fara curenti de aer. Izvorul cu apa minerala este Salutaris cu ape alcaline teroase carbogazoase.

CASIN (*județul Bacău*), (23 km. Tg. Ocna, 10 km. de Onești).

Fostă mănăstire construită de Vodă Ștefan Gheorghică la 1655. Pe vremuri era cetate cu ziduri de piatră, cu turnuri și contraforturi. Distrusă de turci și restaurată la 1820 de egumenii greci.

De vizitat biserica veche din târgul Casin probabil după vremea lui Vasile Lupu.

În mănăstire se află îngropat Gheorghe Ghica care muri la Stettin.

CASOND (*județul Târnava mică*).

Stațiune balneară. În localitate se află și o fabrică de obiecte de aragonit.

CĂTUNELE (*județul Mehedinți*), (41 km. de T.-Severin).

Se văd urme de cetate romană și unde s'au găsit monezi cu inscripția Împăratului Sever.

CAVARNA (*județul Caliacra*), (14 km. de Balce).

Este fostul Bizone, caracterizat prin numeroase cișmele cu portul adăpostit de vânturi.

CAZANE

Excursie frumoasă de făcut la ducere cu automobilul și la întoarcere cu vaporul; / Central University Library Cluj

Dunărea este foarte îngustă și adâncă de 50 m., cu apa liniștită făcând impresia de lacuri.

Pe margine se pot observa găurile din piatră rămase dela Romani, una mai principală este la „Tabula Trajana”.

Dela Orșova treci prin canalul porților de fer făcut pentru navigație, având 80 m. lărgime și s'a scos din albia Dunărei 380.000 metri cubi de piatră întrebuințată la construcția digului, inaugurat la 27 Septembrie 1896.

CEANAC-CALE (*județul Constanța*).

La Nord-Vest de Hârșova se află ruinele unei întărituri turcești pe un vârf de deal pietros.

CEAMURLI (*județul Caliacra*).

Approape de Ceamurli la Altar-Tepe se scoate fer și aramă.

CEKIRGEA.

Romanii au zidit un castru pe colț de stâncă. Astăzi în mal se găsesc urme de pietre, etc.

CELEIUL (*județul Romanși*), (2 km. de Corabia).

Vechea Malva, capitala Daciei Malvenze. Este cea mai veche ce-

tate din perioada Tracică și a cărei ziduri se văd și azi. S'au desgropat vase și monezi. Se văd urmele podului lui Constantin cel Mare peste Dunăre legând Dacia cu Moesia, urmând apoi drumul lui Traian până în munți.

CERNAVODĂ (*judetul Constanța*).

Vechiul Axiopolis, care este pe o limbă de pământ formată deoparte de țărmul abrupt al fluviului iar de cealaltă de o râpă. Ea a fost restaurată ultima dată de Justinian. Tot de aci pornea un val de piatră de 2 m. grosime, de circa 3 m. înălțime și urmat de alte 2 valuri de pământ trecând de-acurmezișul Dobrogei până la Constanța. Din distanță în distanță avea lagăre întărite, cel mai principal este la Pantelimonul de Sus vechea Ulmetum reclădită de Justinian în secolul VI. Cernavodă este un țărg turcesc cu geamii, și care formează singurul monument mai important. Apropiindu-te de port se zărește o viață mai occidentală. Ce-i dă o importanță mai mare este capul de pod renumit ca execuție. Cernavodă este totuși un oraș industrial.

Construcția podului a durat între 1890—1895 și până acum câțiva ani a fost cel mai lung din lume. Podul pe Dunăre are 750 m. Viaductul peste Dunăre 912,75 m., Viaductul peste Baltă 1455 m., Viaductul peste Borcea 532 m., Podul peste Borcea 420 m., în total 4087,95 metri.

CERNAUȚI (*judetul Cernăuți*).

Un oraș vechiu așezat pe o coastă. Un centru universitar. Cea mai impunătoare clădire este reședința metropolitană unde se află facultatea de teologie.

CERNEȚU (*judetul Mehedinți*).

Locul unde a fost casa lui Tudor Vladimirescu (distrusă) se mai văd numai cula și via lui pe dealul Gărdanului.

CERNICA (*judetul Ilfov*), (13 km. de București).

Mănăstire de călugări fondată la 1608 de Marele vornic Cernica Știrbei. Cuprinde două biserici clădite pe câte o insulă formate de bălțile Colentinei. Aproape sunt mănăstirea Tanganul cât și schitul Plătărești a cărui biserică este zidită la 1646 de Matei Basarab. Aci a trăit ultimii ani cronicarul Naum Râmniceanu.

CETATEA ALBĂ (*judetul Cetatea Albă*), (30 km. de Budachi, 20 km. la Bugaz).

Se crede că orașul Tyras de care vorbește Herodot a fost pe

locul Cetăței Albe. În veacul al X-lea a luat numele de **Asprokastro** iar Genovezii îi zic **Moncastro**. Ștefan cel Mare a întărit-o în contra Turcilor, deasemenea și **Alexandru cel Bun**. În 1484 cade în mâinile Turcilor.

Pe intrarea principală se poate citi inscripția: „În anii de la întruparea Domnului 6984 s'au săvârșit marea poartă în zilele Cuviosului Io Ștefan Voevod și în zilele banului Luca și Herman”. Liceul este curat și destul de propice având și un muzeu bogat. Un alt muzeu se mai află în palatul prefecturii.

CETATEA CRĂCIUNEI (*judetul Focșani*).

Situată pe râul Milcov la vărsarea în Siret, fiind ridicată de Radu (1470—74).

CETATEA DE FLOCI (*judetul Ialomița*).

Pe malul stâng al Ialomiței, a fost cel mai mare port al țării în vechime și zidit de Romani.

CETATEA NEAMȚULUI (*judetul Neamț*).

Așezată în apropiere de Tg. Neamț pe un deal la poalele căruia se întinde lunca Nemțosorului. Zidită înainte de 1300 de cavalerii teutoni, anume înainte de descălecare. În timpul bătăliei dela Valea Albă a fost atacată de turci dar necucerită. A fost cucerită la 1684 de regele Sobieski al polonilor, apărată fiind numai de 19 plăeși care a luptat contra întregii armate poľone. Intrarea în cetate se face printr'o poartă gotică cu arcul frânt, având zidul sfărâmat. Șanțul cetăței s'a umplut de pământ. Interioarele sunt numai ruini și intrările astupate de dărâmături.

CETATEA OAIE (*judetul Constanța*).

Ruini foarte vechi lângă Hârșova, predominând Dunărea.

CETĂȚUIA (*judetul Iași*). (*La 516 m. înălțime drumul durează 25—30 minute pe jos din Iași*).

Situată pe dealul Iașilor, zidită de Duca Vodă la 1672. Se vede și astăzi zidul înalt de 5 m. cu metereze. A servit de rezistență când nu putea fi apărat Iașul.

La 1720 M. Racovița bătut pe Unguri. Mănăstirea imită în construcție Trei Sfetitele însă fără sculpturile migăloase pe care le are aceasta din urmă. Adăpostește mormântul lui Duca Vodă și a ficei sale Maria. Lângă ea se află palatul lui Duca cu o sală gotică și baia (feredeul domnesc) în stil turcesc.

În apropiere se află schitul Hlimcea cu fresce din veacul al XVI-lea.

CETAȚUIA (*județul Vâlcea*), (1/2 oră de R. Vâlcea).

Schit la nord de Râmnicu Vâlcea zidit pe vârful unui deal.

CHEIA (*județul Prahova*), (65 km. la Ploești, 35 km. de Vălenii de Munte, 45 km. de Brașov, 20 km. de Mănăciu Ungureni).

Mănăstire de călugări situată pe valea Teleajenului, întemeiată la 1770 pe timpul domniei lui Const. Mavrocordat. O liniștită stațiune climaterică, ferită de vânturi și scaldată de soare la o altitudine de 800 m. și cu aer ozonizat. Biserica datează din 1835, cu câteva fresce.

Plimbări la Cheile, unde cade apa Teleajenului, la stâna Gropișoarelor, la stâna Balabanului, în valea Berei, la Poiana Stănei.

Excursiuni pe munții Roșu (1660 m.), pe Zăgan (1783 m.), pe Groșișoare (1882 m.), unde se găsește floarea reginei, pe Țigăste (1845) și Ciucașul (1959 m.).

CHEIA (*județul Vâlcea*).

Schitul Iezeru fondat de Mircea Voevod la 1573 și schitul Bradul. BCU Cluj / Central University Library Cluj

În apropiere se află mănăstirea dintr'un lemn, pe râul Otăsău (com. Mănăstirei), întemeiată de Matei Vodă Basarab.

CHEILE BICAZULUI (*prin Gheorghieni*), (38 km. de Gheorghieni).

Unul din cele mai pitorești colțuri ale României. Șoseaua în serpentină cât și prăpăstiile cari se deschid îți dă decoruri nevăzute și senzații înfiorătoare. Aproape de trecerea îngustă (defileu) dai de „Lacul Ucigaș” cu o legendă frumoasă. Se spune că un cutremur a scufundat un munte cu oameni și animale, iar apa a acoperit locul rămas. Lacul are astăzi o întindere de câțiva kilometri și la suprafața apei apar numai vârfulurile brazilor negri. Șoseaua se termină cu un tunel săpat de armatele germane, de aci trebuie să scobori pe jos până la marginea apei Biczului. Trecerea este anevoioasă fiind o mică potecuță care adesea este acoperită de apă. În mijlocul defileului la locul „Gura Iadului” unde lățimea este de 4 metri printre doi pereți înalți de stâncă de 200—300 metri înălțime, mergând cei 3 kilometri dai de satul Bicaz.

Sunt splendide masivele și turnurile de calcar ale Suhardului, Cupasului, Bardosului și Pietrei Pantarului.

CHILIA NOUĂ (*judetul Cetatea Albă*), (51 km. de Ismail).

Vechea cetate a lui Ștefan cel Mare de formă pătrată. Astăzi nu se mai vede decât colțul de zid dela cotul Dunării.

Vasile Lupu zidi la 1648 în Chilia o biserică.

CHILIA VECHE (*judetul Tulcea*).

La 1380 Genovazi era în Chilia veche castelul Licostoma.

CHIRUI (*judetul Odorheiu*), (30 km. de Odorheiu).

Așezat pe hotarul comunei Luetea în valea văului Tâlharilor. Băile sunt departe de sat în mijlocul pădurilor de brazi. Apele sunt acide-feruginoase. Altitudinea este de 847 m.

Un loc de liniște și unde adesea se văd venind căprioarele, liniștea nu este întreruptă decât de murmurul pârâului.

De vizitat peșterile din împrejurimi în valea râului Varghies, cât și Homorod Almaș.

CHIȘINĂU (*judetul Lăpușna*), (53 km. de Tighina, 35 km. de Orhei, 98 km. de Iași).

Capitala județului Lăpușna, așezat pe coline. La sfârșitul veacului al XVI-lea era un sat, așa că actualul oraș este o așezare nouă. Partea nouă a orasului are străzi drepte și paralele, tăiate tot de străzi paralele. La început a fost localitate tătarească și est epomenită în hrăsovel lui Ilie Vodă.

Interesantă este închisoarea care este zidită de un maestru Italian reproducând formele cetăților, având turnuri masive și la colțuri metereze.

Chișinăul are 33 sinagogi și 18 biserici ortodoxe. Dintre biserici cea mai demnă de vizitat este biserica Râșcănilor de pe dealul Vistiernicilor clădită de Biv. spătar Constantin Râșcan în 1777.

Biserica Soborului cu o impozantă cupolă.

Biserica Zulfiscaia cu 5 cupole.

Muzeul etnografic în stil mare cu bogate colecții. Locul unde a trăit Pușkin.

În localul liceului No. 3, Sfatul Țării a ținut în Martie 1918 adunarea pentru realipirea Basarabiei la România.

Interesant este și satul Costingeni cu o școală de agricultură și pomicultură și un spital de boale nervoase.

CICLOVIA DE JOS (*judetul Gorj*).

Schit fondat de Stancu Glogoveanu la 1715.

CILICUL (*județul Tulcea*), (23 km. de Tulcea).

Mănăstire de maici fondată de 1835 de Arhiepiscopul Atanase Lisivecof. De vizitat și peștera care este foarte lungă.

CIOCANU (*județul Muscel*), (15 km. de Câmpulung).

Schit de călugări, cu perspective frumoase asupra Dragoslavelor și Mateiașului.

CIOLANUL (*județul Buzău*), (36 km. de Buzău; 6 km. de Măgura).

Mănăstire de călugări fondată de Doamna Neaga la 1590, aproape de aci se află și biserica Cetățuia.

Biserica mare este înălțată de episcopul de Buzău Chesarie între 1822—1828.

S'a făcut la 1857 o reparație care a stricat înfățișarea vechei biserici zidită de D-na Neaga soția lui Mihnea Turcitul.

În apropiere se află biserica „Cetățuia” întemeiată de Matei Basarab toată din piatră.

De aci se desfășoară o splendidă perspectivă asupra ținutului.

CIOROGARLA (*județul Ilfov*).

Mănăstire de călugări întemeiată la 1808 aproape de satul Bolintinul din Vale, unde s'a născut și-a murit D. Bolintineanu.

CISLĂU (*județul Buzău*), (48 km. de Buzău).

De văzut: Ruinele dela Aninoasa. Mănăstirea Cislău fondată de Doamna Neaga. Schitul Crăciunești. Muntele Scărișoara și ruinele palatului Doamnei Neaga.

CIȘMEAUA COSTACHE ALBU (*județul Tecuci*), (20 km. de Tecuci).

Situată lângă comuna Buciumeni în mijlocul unei păduri. În apropiere se află mănăstirea Sihastru.

CISNĂDIE (*județul Sibiu*), (8 km. de Sibiu).

Târg sășesc având biserica în stil roman și fortificată. Tezaurul bisericeii se află la muzeul Bruckenthal din Sibiu.

CISNĂDIOARA (*județul Sibiu*), (11 km. de Sibiu).

Stațiune climaterică, având ruinele unei cetăți din secolul XIII-lea.

CIUC-SANDOMINIC (*județul Ciuc*).

Localitate unde se găsește marmoră frumoasă. Tot în localitate este și-o industrie de olărit. Renumit prin vestitele mine de aramă, descoperite de păstorul Ioan Oprea la începutul veacului al 19-lea.

CIURUBUCUL (*judetul Neamt*).

Schit lângă stâncă Dochiei.

CLEJANI (*judetul Vlașca*), (63 km. de București).

S'a dat aci o bătălie între Radu Vodă și Turci pe care i-a învins la 1533.

CLOCOCIOV (*judetul Olt*), (5 km. de S'atina).

Mănăstire situată la gura văii Clocociov.

CLOȘANI (*judetul Mehedinți*), (16 km. de la Baia de Aramă; 99 km. de la T. Severin).

De văzut casele lui Tudor Vladimirescu și peștera cu stalactite și stalagmite frumoase.

CLUJ (146 km. Oradea; 62 km. la Dej; 31 km. la Gherla; 32 km. la Turda; 18 km la Cojocna; 8 km. dealul Feleacului).

Clujul este situat pe malurile Someșului mic, iar la Sud predominat de dealul Feleacului, de unde se poate vedea întregul oraș.

Aci a fost colonia romană „Napoca” capitala Daciei Porolissensee ruinele ei s'au găsit la cazarma cea mare și piața principală unde s'au găsit sculpturi și sarcofage de pe timpul Romanilor.

Dar sunt urme și dela Daci cum este Zengma unde se zice că s'a sinucis Decebal. Numele ar fi venit dela Claudin. In secolul XII-lea sașii pe ruinele romane au clădit „Cetatea cea Bătrână”.

La 1384 ia numele de Clausenburg dat de sași. Cetatea Letă este din timpul Romanilor al căror ziduri se văd și astăzi. La 1405 Sigismund il întărește cu ziduri și bastioane.

La 1540 a fost in stăpânirea voevozilor români iar la 1562 Sigismund o aruncă în aer. Seczi o restaurează la 1590. Astăzi din Cetate nu a mai rămas decât citadela de deasupra orașului clădită la 1715—1723 cu o fântână adâncă la mijloc. Sprijin mare a dat Matei Corvin care s'a născut aci.

La 1607 Ungurii uciseră mișelește aci pe generalul Babanovac trimisul lui Mihai Viteazul de-a trata cu Basta.

In Cluj a fost reședința principilor Ardealului și pe timpul Austriei reședința guvernatorului.

La 1896 se alipi de Cluj, Mănăsturul reședința Benedictinilor iar mai târziu al Iezuiților.

S'a ridicat un castel în care s'a serbat căsătoria lui Sigismund I cu Iohana fiica lui Ferdinand I.

La 1773 desființându-se ordinul Iezuiților castelul a devenit fundația liceului catolic din Cluj, astăzi nu mai este decât altarul mănăstirei.

Românii sunt vechi aci, dar stăteau în afara zidurilor cetății.

De văzut: biserica Sîn-Mihai cu un turn înalt de 80 m. datând din veacul al XIV-lea, deasemenea și statuia lui Matei Corvinul.

Universitatea este construită în stil Renaissance, în continuare fiind clinicele și laboratoarele formând un cartier pe strada Miko, care poartă numele donatorului. Clinicile Universității și Institutul Pasteur.

Clujul are o bibliotecă modernă rivalizând cu cele din străinătate unde se găsește și donația lui Gh. Sion. Biblioteca are $\frac{1}{2}$ milion de volume, 2000 de manuscrise, manuscrisul original al „Cronicele Românilor” de Gh. Șincai, 2200 volume cărți vechi, 1402 stampe; 100 hărți; documente vechi, colecție de monete și mărci poștale și scrisori dela Mihai Viteazul.

Lângă partea de jos a orașului se mai văd urmele vechei cetăți din veacul al XV-lea cu turnul masiv, care este lângă biserica Franciscanilor.

Un monument nou este catedrala ortodoxă.

De văzut casa unde s'a născut Matei Corvinul (27 Martie 1443) care mai păstrează poarta ogivală la intrare și în care se află muzeul etnografic bine asortat. Tot aci este și sediul societății carpatine ardelen.

Pe dealul Calvarului avem rămășița unei vechi mănăstiri rămasă din veacul al XI-lea.

Din punct de vedere românesc este important că la 1791 episcopii români prezentă petiția Sylex libellus Valachorum prin care se cerea drepturi civile pentru români.

Tot la Cluj s'a judecat procesul Memorandului la 1894 în sala Redutei.

De vizitat:

Biserica catolică zidită la 1414 de regele Sigismund.

Lupoaica dăruită de Primăria din Roma la 1921.

Institutul de Chimie, Zoologie.

Grădina Botanică.

Muzeul institutului de studii clasice cu colecții preistorice și pinacoteca cu pânze de Grigorescu și Luchian.

Casa fostului principe Bocskay, Bastionul lui Bethlen. Teatrul Național.

Grădina Bănuțului.

Biserica Minorităților dată românilor uniți la 1926 de Papa Pius al XI-lea. Biserica Piaristilor de lângă Universitate. Biserica Calvină construită la finele secolului XV-lea de călugării minoriți și dată Calvinilor la 1622.

Clujul a fost altarul cultural și de suferinți al românilor.

COASTA DE ARGINT (37 km. Bazargic la Balcic. Balcic la Ecrene 22 km).

Este litoralul mării Negre dela Caliacra la Ecrene fiind ocrotită de vânturi reci dela Nord, iarna nu cunoaște zăpada și temperatura nu scade sub $+ 2^{\circ}$.

Aci cresc Migdali, smochini, rodiile cât și azalele, cactuși, etc.

La Caliacra se văd ruinele fortului constând din portaluri de pietre cioplite, Aceste întărituri au fost făcute de Genovezi.

De jur împrejur se află diferite peștere frumoase fiecare cu câte o legendă. La sud de Caverna a fost Bizone dar care a fost distrusă de cutremure. S'au găsit aci și monezi din vremea macedoneană.

COBIA (judetul Mehedinți).

Mănăstire fondată de Șerban Cantacuzino.

COCHIRLENI (judetul Constanța), (8 km. de Cernavodă; 29 km. la Adam Clisi).

Sunt cele trei valuri romane. Valul mare de piatră construit de Constantin cel Mare, valul de pământ construit în timpul lui Traian și valul mic construit de un popor barbar, înaintea venirii Romanilor. Se poate vedea și ruinele satului Ivrinej.

COCOSUL (judetul Tulcea), (11 km. de Isacea).

Mănăstire de călugări aproape de Isacea.

COJOCNA (judetul Cluj), (18 km. de Cluj C. F. R. și pe Șosea 23 km.).

Stațiune balneară la o altitudine de 335 m. în regiune deluroasă.

Ape cloruro-sodice concentrate.

COLENTINA (judetul Ilfov), (în raza Bucureștiului).

În această biserică este îngropat la 1835 Gr. Ghica și soția sa.

COLIBIȚA (judetul Năsăud), (9,5 km. de g. Borgo-Bistrița, 35 km. de Bistrița).

La o altitudine de 820 m. stațiune climaterică subalpină cu aer ozonizat și lipsită de curenți, la poalele munților Călimanului.

De aci se văd vârfurile Striniorul (1967 m.). Bistricioasa (1990 m.) Zuzurgăul (1913 m.), etc.

COLȚI (*judetul Buzău*), (72 km. de Buzău).

De remarcat peștera dela Piatra lui Dragomir.

COLȚUL (*judetul Hunedoara*).

La capătul satului Suseni la o altitudine de 992 m., se află cetatea Colțu pe culmea unei stânci.

Cetatea este întregă numai turnul dela intrare este ruinat. Ea este de origine Dacă și este construită de piatră de stâncă.

La răsărit de cetate se află „Jidovina” care arată urmele evreilor din Dacia. Mai sus de cetate se află mănăstirea Colțu caracteristică la ea este faptul că turnul e construit pe altar. Este lăsată în părăsire cu toate că zidurile sunt intacte. Pe șes se văd urmele caselor călugărilor.

Mai departe se află urmele cetății Grădiștioara lungă de 100 m. și lată de 80 m. iar la colț având un turn.

Pe apa Hațegului la 1/2 de oră mai jos de Hațeg la locul numit Bături se află urmele altei cetăți mai mari cu ziduri.

COMANA (*judetul Vlașca*), (39 km. de București).

Mănăstire pe partea dreaptă a apei Călinistea zidită la 1462 de Tepeș Vodă și reconstruită la 1588 de Șerban Basarab Voevod și care este îngropat aci.

Ea era o devărată cetate apărând drumul Giurgiu—București. Reparată în secolul al XIX de către călugării greci, cari atunci au distrus lucrurile istorice. În timpul războaielor din 1769—1774 a fost loc de refugiu soldaților Ecaterinei a II-a.

Aci se află îngropat Radu Șerban adus de ginerele său Constantin.

COMĂNEȘTI (*judetul Bacău*), (30 km. de Palanca; 31 km. la Bacău; 8 km. de Moinești; 17 km. de Solonța; 15 km. de Tețcani).

Se află întăriri de piatră făcute de trupele rusești la 1848. Biserica este făcută de Ghica la 1790.

COMARNIC (*judetul Prahova*), (110 km. de București; 15 km. de Sinaia; 14 km. de Câmpina).

Situată la poalele munților Comarnic (1010 m.) și Floroiul (1074 m.) și pe albia râului Prahova. Este la o altitudine de 560 m. și având o poziție pitorească.


În localitate se află o industrie înfloritoare.

CONSTANȚA (*judetul Constanța*), (80 km. la Babudag; 69 km. Adam Clissi; 230 km. la București pe C. F. R.; 15 km. de Tekir.


ghiol; 12 km. Valul lui Traian; 36 km. la Medgidia; 60 km. de Cernavodă Pod, 45 km. de Mangalia; 95 km. Bazaŝgic).

A fost așezată pe urmele vechiului Tomis cetate grecească locul de surghiun al lui Ovidiu exilat de împăratul August. În săpături s'a dat de temelile templelor, cât și peste monezi de aur și statueta frumoasă a lui Dionysos. Năvălirile barbare l'au distrus și reclădit de Genovezi stabiliți aci în Evul Mediu.

La 1877 era un mic port, la 1864 s'a clădit magazia de ce-



Constanța — Cazinoul



Vaporul Principesa Elisabeta

reale, de abea în 1895 s'au început construcțiile portului modern. Silozurile au o capacitate de 140.000 tone de cereale, rezervoarele adăpostesc 200.000 metri cubi de petrol și derivate. Se bucură de un climat plăcut, dar iarna este friguroasă.

Lângă Constanța avem Mamaia cu splendida plajă la 3 km. de oraș și având o lățime de 200 m. și unde se află și palatul regal.

Mai sunt și plajile Tataia, Duduia, Modernă și Trei Papuci.

Monumentul francez, unde zac osemintele soldaților francezi cari au murit în timpul războiului Crimei.

Movila Avratük-tepe — vechiul Ponticum — care predomină marea și orașul. Carierele de piatră dela Canara. Anadalchioii unde sunt alergări de cai.

CONTEȘTI (județul Teleorman), (42 km. dela București).

La 1596 și 1599 au avut loc luptele lui Mihai Viteazul cu Turcii.

COPĂCENI (județul Vlașca), (20 km. de București).

Se află un splendid castel al M. S. Regina Maria așezat pe marginea râului Argeș, înconjurat cu un splendid parc.



CORBI (*judetul Muscel*), (10 km. de Berevoești; 7 km. de Nucșoara).

Biserica este într'o peșteră și se crede că a fost zidită la 1380.

CORNET (*judetul Argeș*), (2,5 km. dela g. Cornet; 2,5 km. la Copăceni).

Lângă comuna Racoviță este mănăstirea zidită la 1660 de Veț Vornicul Mareș. Băjescu și soția sa Maria pe timpul lui Radu Leon Voevod.

CORDĂRENI (*judetul Dolj*).

De văzut Templul Sașilor și movilele Catiei.

CORUND (*judetul Odorheiu*), (8,5 km. la g. Praid; 83 km. Tg. Mureș; 14,5 km. la Sovata; 26 km. la Odorheiu).

Stațiune balneară la o altitudine de 536 m. cu climat moderat pe valea Corundului. Sunt 4 izvoare cu ape feruginoase carbogazoase.

COSMEȘTI (*judetul Suceava*).

De vizitat palatul Sturza zidit la 1816.

COSMIN (*judetul Cernăuți*), (8 km. de Cernăuți).

Ștefan cel Mare învinse pe polonezi. După ce au asediat Suceava, polonezii și nu au putut-o ocupa s'au retras, dar începând devastările Ștefan îi urmări și îi bătă în pădurea Cosminului din Bucovina.

COSOVENI DE JOS (*judetul Dolj*), (12 km. de Craiova).

Se găsesc ruine, cari se spun că ar fi fost curtea Banului Mărăcine.

COSTEȘTI (*judetul Hunedoara*), (18 km. de Orăștie, 9 km. de Grădiștea).

Pe apa Grădiștei se află Grădiștea nouă cu rămășițe arheologice după timpul Dacilor și Romanilor.

COSTUI (*judetul Maramureș*), (20 km. de Sighet).

Stațiune balneară la altitudine de 450 m., în regiune deluroasă cu izvoare de ape sulfatate.

COSTIENI (zis Asan Aga), (*judetul Vlașca*).

Măgura lui Damasim despre care legenda spune că a fost haiduc vestit ce a omorât un șarpe mare.

COSULA (*judetul Botoșani*).

Mănăstire de călugări fondată de Matei Cosuluei, vistiernicul lui Ștefan cel Mare, împrejmuită cu zid care suie pe deal în zimți.

COTEȘTI (*judetul R.-Sărat*), (63 km. de Buzău, 8 km. de Focșani).

Schit de maici, comuna de aci este foarte veche, se zice că ar fi întemeiată în 1470 de căp. Stan Cotea și care a primit-o în dar dela Radu cel Mare, domnul Munteniei.

Acest schit a fost locuit odată de ruși Paisieni dela Neamț și numai ulterior a fost locuit de maici.

COTMEANA (*judetul Argeș*), (34 km. de Pitești).

Lângă comuna Săpunari, mănăstire zidită la 1301 de Mircea Vodă.

COTNARI (*judetul Iași*), (32 km. de Podul Iloaiei, 19 km. dela Tg. Frumos).

Renumit prin vii. Aci se află un podeț de piatră de pe timpul lui Ștefan cel Mare. La 1496 a fost clădită tot de Ștefan, biserica Gura Cotnarului.

În mijlocul târgului se află biserica lui Despot Vodă care dorea să convertească pe catolici în luterani. Lângă biserică se află o școală. Ea a ars în 1873 căzând turnul și crăpânt zidurile fără a mai fi restaurată.

Biserica ortodoxă a fost clădită de Ștefan cel Mare, iar cea catolică de către Catalina, iubita lui Ștefan, și care este fără turn.

COTOFENII DIN FAȚĂ (*judetul Dolj*), (17 km. de Filiași, 18 km. de Craiova).

Ruinele unei case vechi ce se spune că a fost a spătarului Coțofeanu care a luat parte la războaiele lui Mihai Viteazul. Tot aci a avut și Tudor Vladimirescu leagănul său.

COVASNA-VOINEȘTI (*judetul Trei Scaune*), (55 km. de Brașov, 31 km. de Sf. Gheorghe, 18 km. de Tg. Secuesc, 27 km. de Oituz).

Așezat la poalele munților Brețcului la o altitudine de 564 m., climat moderat.

Acidul carbonic venind cu putere într'un an, a aruncat în aer stabilimentul vechiu al băilor, iar izvorul a inundat piața și a fost greu potolit.

Isvoare sunt: Balta Dracului vecinic clocotitor; Arpad cu apele cunoscute; Fântâna Porumbestilor și Cifra în Voinești.

În general, apele sunt alcaline, cloruro-sodice, teroase, calcice și diuretice, bune pentru boli de gută, reumatisme, nervoase, afecțiuni ale căilor respiratoare; gastro-intestinale, hemoroizi, bolile ficatului, scrofuloză, anemie și boli de femei.

Excursii frumoase cu trenul funicular până la Comando (1010

m.), un sat forestier cu restaurant, școală, etc. Pe muntele Meghelus unde au avut loc lupte mari în 1916.

COZANCEA (*județul Botoșani*), (16 km. de Botoșani).

Schit de călugări zidit de Vasile Baluș la 1732 și se află la Nord de Soldănești.

COZLA (*județul Neamț*).

La o altitudine de 390 m., regiune de dealuri la Nord de Piatra Neamț.

Stațiune balneară cu cinci izvoare cu ape cloruro-sodice magneziene.

COZIA (*județul Vâlcea*), (4 km. de Călimănești).

Stațiune climaterică la o altitudine de 360 m., climat constant aflându-se pe malul Oltului, aproape de izvorul Căciulata.

Mănăstire zidită la 1386 de Mircea cel Bătrân, în urma unei vedenii avută după lupta cu Ungurii. Afară de loc de rugăciuni a fost și o cetate de pază.

Astăzi din vechiul zid nu mai avem decât acea din partea Oltului.

Sunt îngropați Voevodul Mircea cât și familia lui Mihai Viteazul; Maica Teofana, Doamna Florica și Niculae Vodă. Se spune că pe lângă strană ar fi o hrubă care merge pe sub albia Oltului și răspunde pe celalț mal. Pe aci a scăpat Mircea când Turcii au năvălit pe neașteptate și când au dat foc mănăstirii. Iar stânca unde a stat Mircea se numește masa lui Mircea.

La 1590 egumenul Amfilohie (Mihnea al II-lea Turcitul) adăugă un paraclis mic pe malul Oltului. Mănăstirea a fost refăcută de Neagoe Basarab și Constantin Brâncoveanu.

Pe malul stâng la Bivolari s'au descoperit ruini dela Romani, băi și urmele unui drum vechiu.

La Bivolari sunt izvoare cu ape sulfatate și iodurate și sunt pe malul stâng în fața mănăstirii.

În fața mănăstirii se află și bisericuța Bolinți zidită de Radu VII-lea Paisie la 1543 și fiul său Marco. Biserica este zidită din piatră și cărămidă netencuită.

CRAIOVA (*județul Dolj*), (251 km. de București, 29 km. de Răcari).

A fost cetatea Banilor Olteni. Din casele Domnești „Hanul Nemțesc” nu a mai rămas decât urme de ziduri.

Ca biserică mai frumoasă avem: Sf. Treime.

În palatul Administrativ avem un început de muzeu arheologic științific și etnografic.

De văzut Muzeul Aman unde găsim tablouri de Grigorescu, Aman, Verona, Petrașcu, Stoenscu, etc., tot aci este și o bogată bibliotecă.

Parcul Bibescu este un splendid loc de recreație. Biserica Sf. Dumitru a fost zidită de primul Ban al Olteniei, Barbu Basarab Craioveanul (1450—1510) și este reconstruită de Matei Basarab la 1652 și restaurată de arhitectul Lecomte de Noüy. Aproape de Craiova este mănăstirea Căluș întemeiată în 1579 de frații Buzești, și unde sunt mormintele lui Preda și Radu Buzescu din satul Mofleni, primul ctitor fiind Ștefan Ban, care muri la 1573 și fu îngropat aci.

Mănăstirea Bucovăț fondată de Părvu Cluceru, Archimandrit Chrisanti și Serdar Băluți Băicăoanu la 1573. Situată aproape de vărsarea pârâului Leamna în Jiu. Temelia până la soclu este de cărămidă romană scoasă din ruina unei vechi cetăți de lângă mănăstire. În veacul al XIX-lea egumenul grec Hrisant Penetis, încearcă de 3 ori a repara biserica dar tocmai la 1840 reuși să dea gata clădirea mare a noului Bucovăț, pe când cea veche a fost lăsată să se dărâme, a rămas numai ce a păstrat timpul din ea.

CRASNA (*județul Fălciu*), (35 km. la Huși, 36 km. de Bârlad).

Bogdan II (1449—51) a câștigat aci o victorie mare contra polonezilor.

CRAIU (*județul Odorheia*), (25 km. de Mercurea Ciucului, 32 km. de Odorheiu).

Stațiune balneară la altitudine de 751 m., cu climat subalpin și aer ozonificat. Izvoare cu ape cloruro-sodice concentrate.

CRISTUR (*județul Odorheia*), (28 km. de Odorheia).

Stațiune balneară cu ape cloruro-sodice, iodurate și bromurate.

CRASOVA (*județul Caraș*), (14 km. de Reșița, 15 km. de Anina).

Sat de origină bulgărească, aproape de el se află ruinele cetății Crasova (1266).

Interesant de vizitat Cheile Prolajului.

Dolinele sunt foarte numeroase și țin loc de fântâni. Toată regiunea este cu râuri subterane. Peștera dela Comanic este una din cele mai frumoase și cea mai lungă.

CRĂCIUNESTI (*judetul Maramureș*), (2 km. de Băcicoiul Mare).

La o altitudine de 300 m., situat în valea Tărei cu izvoare de ape sulfatate.

CRIVADIA (*judetul Hunedoara*), (18 km. de Petroșani).

Pe o colină se află un turn vechiu de pe timpul Romanilor de 10 m. înălțime și 60 m. diametru. Tot aci se află peștera „Cetatea Boalii” iar pe vârful ei se află turnul roman, care servea ca observator. Prin peșteră curge râul Banița. În valea Jurilor se găsesc cărbuni și cari zăcămintele sunt în legătură cu Pietroșani.

LA „CRUCE” (14 km. de Bran, 33 km. la Câmpulung, 42 km. la Brașov).

Vechea vamă românească, pasul Giuvaia, unde se află mormântul Lt. Colonel Poenaru Bordea care fu primul ofițer român căzut în război, în noaptea de 14—15 August 1916.

CUCIULATA (*judetul Făgăraș*), (20 km. de gara Șercaia).

Locul de naștere a lui Aron Pumnul fost profesor la Blaj, luptând mult în Bucovina pentru cauza românească.

CUCUTENI (*judetul Iași*), (15 km. de Iași, 8 km. de Podul Iloaiei).

S'au găsit lucrături în spirală și idoli ca în straturile prime dela Troia (aproape 200 de statuete). Tot aci s'au mai găsit și resturi de animale domestice ca boi, porci, etc., cât și cereale.

Aceste săpături au fost făcute la 1882 de N. Beldiceanu și apoi de Dr. Schmidt din Berlin care a descoperit urmele unei așezări preistorice.

CUMPĂNA (*judetul Argeș*), (40 km. de Curtea de Argeș).


Mergând cu trenul îngust pe defileul Argeșului, ajungând sub creasta munților Făgărașului este localitatea Cumpăna. Ea s'a dezvoltat fiind aci instalațiuni de exploatare de lemne.

CURTEA DE ARGES (*judetul Argeș*), (39 km. de Pitești, 20 km. la Căpățâneni; 45 km. la Câmpulung; 40 km. la Turnu).

Stațiune climaterică situată la o altitudine de 450 m., cu climat plăcut lipsită de curenți.

Biserica episcopală este din punct de vedere arhitectural o bijuterie și este datorită lui Neagoe Vodă (1512—1521) și soția sa Despina, cari au fost îngropați aci acum 400 de ani. Biserica a fost târnosită la 1520 cu toate că nu era complet terminată și unde a participat și Teolipt patriarhul Constantinopolului

Iuând parte peste 1000 de fețe bisericește. Biserica a fost zugrăvită complet de Radu dela Afumați. Construcția ei este legată de legenda meșterului Manole. Ea



Curtea de Argeș — Intrarea la Biserica Episcopală

adăpostește Mormintele Celui Neağos și Basarabry (1521), Despina Doamna (1534), Petru, Ivan, Sofronie, Stana, Angelina, copiii lor. Radu dela Afumați (1529), ginerele lor.

Morminte mai noi sunt ale Regelui Carol I (1914) și al Re-



Argeș — Portul din jud. Argeș

ginei Elisabeta (1916), cât și al Regelui Ferdinand, (1927). Există și o lespede cu chipul lui Radu dela Afumați, cu buzduganul în mână. Biserica însă a fost restaurată de către arhitectul Lecomte de Noüy.

De văzut Evanghelia pictată și scrisă de Regina Elisabeta.

În capela palatului Episcopal se găsește moaștele Sf. mucenice Filofteia, de origine bulgară născută la Târnava la 1206. Ea a fost adusă de Radu Negru al II-lea. Tot într'un sicriu de argint se găsește capul și mâna Sf. Nifon patriarhul Constantinopolului adus de Neagoe Basarab. Tot aci sunt și capetele Sfinților mucenici Serghie, Vah și Tatiana.

În centru avem Biserica Domnească cu o vechime de 6 veacuri având zid de bolovani și în interior s'a școs azi la iveală pictura. În această biserică s'au găsit 19 morminte, cu foarte multe haine cu podoabe și bijuterii, datând de prin veacul al 14-lea.

De vizitat și biserica Săn-Nicoară.

CUZA VODĂ (*judetul Roman*), (15 km. de Pașcani; 16 km. de Tg. Frumos).

Unde se află mormântul lui Cuza Vodă și fostul său palat; Astăzi în acest palat se află un azil.

CURTIȘOARA (*judetul Gorj*), (10 km. de Tg.-Jiu).

Se poate vedea o frumoasă culă din veacul al XVII-lea, vechea locuință de boieri gorjeni, alcătuint totdeodată și o rezistență în cazul că ar fi atacat.

În beciul culei se află câte o fântână, iar ușile sunt din stejar masiv și ferecate cu drugi de fer.

CUZDRIOARA (*judetul Someș*), (5 km. de Dej).

Situat pe malul drept al Someșului mare, iar pe o colină se află cetatea. Urmând mai departe valea Ciceiului prin Ciceu-Mihălești și pe lângă Seleşti dai de vestita cetate a Ciceiului, stăpânită de Ștefan cel Mare (1457—1504).

D

DAIȚA (*judetul Vlasca*), (52 km. de București, 12 km. de Giurgiu).

S'au găsit animale anti-deluviane.

DĂLHĂUȚUL (*judetul Râmnicu Sărat*), (39 km. de R. Sărat).

Schit făcut la 1625. Compus din 3 biserici, un arhondaric frumos și căsuțe multe risipite.

DĂMBOVICIOARA (*judetul Muscel*), (8 km. dela Rucăr, 3 km. la Chei).

De văzut peștera întunecoasă și umedă. Ca să ajungi la acest punct străbați Cheile Dâmbovicioarei o splendidă șosea, oferind munții, o variațiune de decoruri.

DĂNEȘTI (*judetul Satu Mare*), (7 km. de gara Baia Sprie).

La o altitudine de 350 m., regiune deluroasă și păduroasă cu izvoare de ape sulfatate. Stațiunea balneară care servește minerilor din regiunea Baia Sprie.

DĂRMĂNEȘTI (*judetul Bacău*), (16 km. dela Tg. Ocna, 9 km., la Comănești).

De vizitat cu trenul forestier Valea Uzului. Decorul cel mai frumos este dincolo de satul Poiana unde valea se strâmtează. La gura Bascăi se află un monument în cinstea eroilor români și unguri căzuți aci.

DEALUL (*judetul Dâmbovița*), (4 km. de Târgoviște).

Așezat pe un deal lângă Târgoviște se află Mănăstirea fondată de Radu cel Mare la 1499. Aci se află craniul lui Radu cel Mare și al lui Mihai Viteazul.

N. Filipescu a înființat în locul mănăstirea, liceul militar Mănăstirea Dealului și M. S. Regele Carol al II-lea l-a luat sub directa Sa conducere. Elevii sunt numiți „Șoimii dela Deal”.

DEJ (*judetul Someș*), (15 km. de Gherla, 58 km. de Cluj).

Biserica reformată este un monument demn de văzut. Mănăstirea Franciscanilor, cu o curte împrejmuită, cu arcade largi având în mijloc o veche fântână.

Sinagoga din Dej este cea mai frumoasă din Ardeal. Dejul are mulți evrei ortodocși.

DENSUS (*judetul Hunedoara*), (6 km. de gara Pâclișa, 14 km. dela Hateg).

Vechea cetate Densus (ad sylvas Densor) unde a fost înmormântat Gela Longin, general roman ucis la Sarmisegetuza în al doilea războiu cu Daci.

Aci se află o veche biserică română, care a fost odată acoperită cu lespezi de piatră și tocmai în 1889 a fost acoperită cu șindrilă. Ea are o construcție originală și diferă de celelalte biserici. Se spune că această biserică a fost mormânt roman ridicat ca mausoleu generalului Longin unde a și fost îngropat, alții spun că ar fi fost o criptă română. Iconostasul zugrăvit la 1789 de către Popa Simion cât și pereți, dar au fost acoperiți cu var. Clopotnița s'a zidit la 1897.

În Densus s'a născut Aron Niculae, Beniamin și Gh. Densușianu.

DESA (*judetul Dolj*), (17 km., de Calafat).

Aci s'au strâns armatele române în vara anului 1877 pentru a trece Dunărea.

La partea de jos a satului se află urmele unei cetăți romane. Tot pe aci și Mihai Viteazul gonit armatele turcești până în Balcani.

DEVA (*judetul Hunedoara*), (24 km. de Orăștie, 44 km. de Hateg, 22 km. de Băița).

Se află așezată pe malul stâng al Mureșului la altitudine de 371 m. Românii au așezare în cetate dela 1604 de pe timpul lui Gavril Bethlen.

Istoricii cred că numele orașului vine dela dacicul „Dava”. Dar se găsesc și urme de ale romanilor „Castrum Deva” sec. XIII-lea. Tot aci s'au găsit urmele drumului roman ce duce spre „Aranyi”. Ea a fost rezidită de Bela al IV-lea în 1235. Se pomenește de cetate tocmai în 1394 pe timpul lui Sigismund. La 1267 Bela II-lea veni contra fiului său Ștefan, iar sub Vladislau V-lea trecu Hunediștilor, iar dela aceștia o moșteni Bethlen.

Sigismund Batori s'a refugiat aci de Basta. La 1659 se refugie Acatin Barsai de frica lui Rakoczi al III-lea.

La 1817 fu vizitată de Francisc I, care o restaură. La 1848 a fost distrusă în urma unei explozii, de când a rămas în ruină.

Biserica reformată este de pe timpul Huneadeștilor. Biserica

românească este din 1645 și rezidită la 1860.

De remarcat Muzeul cu bogate colecții, cu relicve dela cultul zeiței Mithra, rămas dela Daci.

Se mai găsește pietre dela Sarmisegetuza. Obiecte din epoca de piatră și a bronzului. De văzut și statuia Medusa, păzită de doi lei și monumentul funerar al lui Lucius Casius Marcus. Cât și o bogată colecție de cărămizi stampilate dela Legiunea XIII-a Gemina, IV-a Fidelius și V-a Macedonica.

În palatul Magnacuria al lui Bethlen a trăit vestita Venus de la Marany soția lui Bethlen, cântată de Petöfi.

DICIOSĂNMARTIN (*judetul Târnava Mică*), (20 km. de Mediaș, 39 km. de Blaj).

Insemnat oraș industrial datorit gazului metan de la Saroș. Sunt fabrici de sticlă (Bozias), o fabrică de negru de fum, de penițe, de carbid și cinamid.

DIDEȘTI (*judetul Teleorman*).

Schitul Didești este zidit de pe timpul lui Neagoe Basarab.

DOBOGO (*judetul Odorheiu*), (1 km. de Lobogo, 26 km. de Odorheiu).

La o altitudine de 720 m., în regiune de munte cu păduri, având izvoare de ape feruginoase carbogazoase.

DOBOȘANI (*judetul Odorheiu*), (11 km. de gara Augustin).

Stațiune balneară la altitudine de 500 m., în regiune deluroasă cu ape cloruro-sodice.

DOBRENI (*judetul Ilfov*).

Biserica zidită de Constantin Șerban, fiul din flori al lui Radu Vodă, pe când era serdarul lui Matei Basarab.

În jurul bisericei și casei zidită pentru el se află un heleșteu. În fuga lui, domnitorul și-a scufundat în el comorile și la 1660 când a revenit le-a scos.

În biserică se află îngropată mama lui care era preoteasă la Dobreni, dar al cărui fiu nu a avut coroană de domn.

Fostul Mitropolit Ghenadie a botezat pe toți țiganii din împrejurimi în acest heleșteu și a căror hârtie se vede și astăzi în biserică.

DOBROVĂȚ (*judetul Vaslui*).

Mănăstire la marginea de Nord a satului Dobrovățu-Ruși zidită de Ștefan cel mare la 1503.

DOBRUȘIUL (*judetul Romanati*).

La marginea Oltului este „Brazda lui Novac”.

DOICEȘTI (*judetul Dâmbovița*), (9 km. de Târgoviște).

Se văd urme de palate și ziduri de cetate. Se spune că aci se trimeteau doicele cu prunci domnești când era războiu în țară.

DOLHEȘTI-MARI (*judetul Suceava*), (7 km. de Dolhasca, 18 km. de Fălticeni).

Biserică zidită la 1470 de hatmanul Sendrea, Portar de Suceava al lui Ștefan cel Mare. Are o intrare foarte frumoasă și toate ferestrele au săpături. Când s'a făcut sfințirea bisericii nu avea turn. Aci sunt îngropați Sendrea, soția lui și Maria sora lui Ștefan.

DOLJEȘTI (*judetul Roman*), (14 km. de Roman).

Petru Aron se opune înaintării lui Ștefan dar nu îsbuteste.

DOMNEȘTI (*judetul Baia*).

Biserică veche clădită de Dabija Vodă în curtea bisericei se văd ruinele palatului.

DOROHOI (*judetul Dorohoi*), (22 km. la Leorda, 39 km. la Bălinești, 154 km. de Iași).

De văzut biserica Sf. Nicolai cu urme de picturi din veacul al XV-lea, asemănare arhitecturală cu operele lui Ștefan cel Mare. În curtea liceului se află biserica de lemn mai veche cu un veac decât prima.

DORNA (*judetul Suceava*).

Se vede stâlpul pus de Ștefan cel Mare.

DORNA CÂNDRENI (*judetul Câmpulung*), (7 km. de Vatra Dornei).

Stațiune balneo-climaterică la o altitudine de 850 m., la 7 km. de Vatra Dornei, regiune muntoasă între păduri de brazi.

Sunt izvoare cu ape feruginoase carbogazoase radioactive.

DORNISOARA (*judetul Câmpulung*), (35 km. de Vatra Dornei).

De vizitat lacul artificial care dă apa necesară ca să ducă bușteni de brad pe râu la vale către Vatra Dornei. Din Dornisoara începe trenul electric.

DRĂGĂNEȘTI (*judetul Tecuci*), (5 km. de Tecuci).

La 1564 Alexandru Lăpușneanu care venea pentru a doua oară ca domn este întâmpinat de boierii lui Tomsa Vodă ca să-i spună că țara nu-l vrea și nici nu-l iubește.

DRĂGOEȘTI (*judetul Gorj*).

Se află schitul Crasna zidit la 1637 de Dimitrie Filisianu.

DRAGOMIREȘTI (*judetul Maramureș*), (12 km. de Visăul de jos).

Stațiune balneară situată la „Râțul Păcurei” stabilite pe Valea Izei cu ape cloruro-sodice sulfatate.

DRĂGOTEȘTI (*judetul Mehedinți*).

Tainița unde se găsesc oale mari romane asemenea și la Râpa Șoimului.

DRĂGĂȘANI (*judetul Vâlcea*), (34 km. de P. Olt, 53 de R. Vâlcea).

La 1821 armata eteristă din Muntenia a fost bătută de către turci. Astăzi însemnată prin viile pe cari le are.

DRAJNA DE SUS (*judetul Prahova*), (12 km. dela Vălenii de Munte).

În centrul comunei pe coama dealului Grădiștea se află ruinele unui castel roman.

DRAGOMIRNA (*judetul Suceava*), (10 km. de Suceava).

Mănăstire situată lângă Suceava, al cărui ctitor a fost mitropolitul Moldovei Anastasie Crimca. Este o biserică foarte frumoasă cu ornamentații migăloase și cu ziduri puternice de cetate.

DUNĂVĂȚUL DE JOS (*judetul Tulcea*), (47 km. de Tulcea).

La vest se găsesc ruinele unei cetăți antice.

DURĂUL (*judetul Neamț*), (56 km. la P. Neamț, 10 km. la Râpciuni).

Stațiune climaterică la o altitudine la 750 m. pe malul pârâului Durăului.

Schit înființat de câțiva sihăștri Sofronie, Pimen și Silvan sub protecția lui Petru Mușat cari au făcut biserică de lemn (dărâmată la 1800. La 1835 s'a clădit una de piatră sfințită de mitropolitul Veniamin Costache.

Icoanele sunt aduse dela Constantinopol. Aci se odihnește Gh. Panu scriitor român.

De vizitat fântâna lui Măcărăscu cu apă rece și limpede (situată la 1210 m. altitudine. Se pot face excursii pe muntele Ceahlău (1911 m.).

E

ECRENE (*judetul Caliacra*), (22 km. de Balcic, 57 km. de Bazargic).

Este situată în ținutul „văilor fără iarnă” — valea Batavei. Are cea mai frumoasă plajă la Marea Neagră cu o lățime de jumătate kilometru și lungă de câțiva kilometri. Plaja are un nisip moale. În regiune se găsește foarte multă plantație mediteraneană, când va fi amenajată plaja va fi cea mai mare plajă a Mării Negre.

De văzut ruinele Cetății atribuită lui Boerebista fosta mănăstire Turcească cu arhondaricu. Altarul miraculos și Mausoleul în care se află îngropat Sfântul Atanasie, iar turcii zic că este îngropat sfântul lor; Ac-Isalac-Sultan făcători de minuni. El datează dela 1456 și este păzit de un hoge.

De văzut și ruinele cetății dele Teke.

ENISALA (*judetul Tulcea*), (10 km. de Babadag, 37 km. de Tulcea).

Urmele cetății lui Eracle numită Heraclea. Locul piraților Genovezi pe cari i-a gonit turcii. Se află și o peșteră ce ar fi comunicat cu cea dela Armutli.

Unul din bastioane a rămas încă în picioare. E turnul clopotniței, restul zidurilor sunt păstrate la diferite înălțimi. Exacta ei origine nu se știe, căci urmele din trecut au dispărut.

EPISCOPALE (*judetul Bihor*), (10 km. de Oradea Mare, 101 km. la Arad; 153 km. la Timișoara, 53 km. de Beiuș).

Sunt la poalele Dealului Șimleu înconjurate de un splendid parc natural.

Ea este cunoscută de pe timpul Romanilor. Desvoltarea a luat-o pe timpul papei Inocențiu și regele Ladislav în sec. XV-lea de unde poartă și numele de băile Sf. Ladislav.

Situată la o altitudine de 132 m., cu climat moderat. Sunt 7 izvoare Ștefan 40 grade C., Ladislav 41 grade C., Artezi 42 grade C., Elisabeta 40 grade C., Frederic 40 grade C., Lipownizky 36 grade C., Familia 27,5 grade C. și sunt cu ape oligo-metalice termale, ușor clorurate și sulfatate.

ESCHI-CALE (*judetul Tulcea*).

Lângă comuna Isacea urme de fortăreață romană.

FĂGĂRAȘ (*judetul Făgăraș*), (12 km. la Rodbav, 68 km. la Brașov, 80 kl. la Sibiu, 60 km. la Sighișoara, 11 km. de Voila).

Cetate clădită sub împăratul Roman August și dărâmată sub Traian în 104 iar subt Claudiu la 270 s'a reclădit cu numele de „caesus gis”.

La 370 Huni îl distrug și reclădit de Ștefan Vodă Mailat la 1300. Pe timpul Dacilor era numit Fogas. Făgărașul a ținut mult timp de Principatul României. Radu Negru la stăpânit fiindu-i reședință de iarnă și clădi o biserică. Vlaicu Vodă se întitulează Duce al Făgărașului. La 1291 Andrei al III-lea recunoaște că domeniile Făgăraș și Sâmbata sunt proprietatea boerilor Ugrin Românul.

Cetatea fu întărită de Ludovic cel Mare la 1342, complectată de Gavril Bethlen și Mihail Apafi principii Transilvaniei la 1623. Au mai fost ținut de Mircea cel Mare 1395, Vlad Vodă 1431, Dan Vodă 1460 și Udriste până la 1464.

La 1574 trece în stăpânirea lui Ștefan Bathori care îl dă fratelui său Baltazar Bathori. Pe timpul lui Mihai Viteazul trece din mână în mână iar la 1608 este dat de zestre Caterinei Brandeburgia soția lui Gabriel Bethlen.

În castelul Făgărașului sunt închiși Doamna Florica soția lui Mihai și fiul său Pătrașcu. De aci la finele secolului XII-lea a descălicat Negru Vodă trecând munții prin pasul Bran înființând statul român.

La 1664 Făgărașul fu înconjurat de Turci și înțrără prin surprindere dar la poartă fiind fiul preotului din Galați care omoară pe comandantul forțelor turcești, înspăimântați o luară la fugă și Mihail Apafi îi dete titlul de nobil.

La 1699 trecu Făgărașul în proprietatea Casei Habsburgice. În subsol se află chilia inchizitorială cu Fecioara de fier. La 1764 zălogi domeniul sașilor pe 99 de ani.

Biserica unită este făcută de Constantin Brâncoveanu la 1697, moșiile Brâncovenilor erau la Sâmbăta de Sus și Poiana Mărului. De remarcat Pictura iconostasului atrăgând chipul lui Isus Pantocratorul de pe cupola principală servind de model lui Smighelschi pentru biserica din Sibiu, iar la alta se află stema Brâncovenilor. Biserica Româno-catolică s'a clădit la 1739. Mănăstirea Francis-

canilor la 1734 sub Maria Terezia, dar a ars complet și apoi refăcută. Românii ortodoxi clădi biserica d'abea la 1791.

De vizitat șoseaua ce duce la Sighișoara care îți dă o splendidă panoramă a Făgărașului și întreg ținutul și cu satul Galați care este pe malul drept al Oltului peste drum de Făgăraș.

MUNȚII FAGARAȘ.

Dăm o frumoasă descripție a munților Făgăraș datorită d-lui Ioan Georgescu din volumul „Prin România”.

„Munții alcătuiți din felurite pietre (gnais, porfir, trahit, grănit ș. a) formează mai multe grupe. Cea dintâiu grupă dela apus spre răsărit este a *Surului*, care se ridică prăpăstioasă deasupra Avrigului. Afară de Surul însuși (2288 m.) care e de tot pleșuv aici sunt *Vârful Tătarului* (1893 m.), *Scara* (2100 m.); *Budistavul* (2420 m.), *Ciortea cu trei creste* și spre răsărit dela ea Gârbova. Urmează grupa cea mai puternică dintre toate a *Negoiului* cu vârfurile *Negoiul mare* și *Negoiul mic*. Parcă de aceia s'au înșiruit toți munții de până aici și de aici încolo ca să culmineze în piscul maiestos al *Negoiului mare* (2544 m.).

El și tovarășul său dela răsărit colțul *Vistea mare* sunt simburii munților Făgărașului. Sfârșesc într'o stâncă golașă, lungă de 15 m. și lată de 3 m. pe care inginerii militari au ridicat o piramidă triunghiulară de pietre.

De aici se deschide cea mai largă privire nu numai asupra țării Oltului, care stă tupilată la picioarele acestui uriaș, ci și asupra Ardealului și a Munteniei. Mai ales în zilele senine de vară. De pe nici un alt munte nu poți avea atâtea priveliști, ca de pe *Negoiul mare*, fiindcă nici unul n'are înălțimea lui. Nu departe isvorăște Argeșul de sub vârful *Caprei* și *Topologul* curgând spre miazăzi. Ciobanii destoinici și călătorii deprinși cu muntele coborând de pe *Negoiul*, trec prin *Strunga Dracului*, o punte de piatră îngustă, spânzurată deasupra unor prăpăstii îngrozitoare și dau de două lacuri de munte. Unul e al *Negoiului* (2000 m.) celălalt e *iezerul Căltușu* (2147 m.). Ceva mai spre miazănoapte e *Tunsul*, muntele *Scoreșului* și vârful *Sărăției*, deasupra comunei cu acelaș nume din care isvorăște valea *Sărăției*.

Dela *Negoiul* spre răsărit e muntele *Laița*, *Păltina* și *Bateanu* (2510 m.) cu frumoasele văi ale *Laiței* și a *Doamnei*. Dela acesta spre miazănoapte e *Piscul-Bălii*, la poalele căruia se află înălțime de 2030 m. lacul *Bălii*, pe mal cu o casă de adăpost pentru vijeliile, ce se deslănțue pe acolo cu mare putere. Din lacul

Bălii curge pârâul Bălii, care având să coboare din înălțime mare, formează cataracte multe și îngrozitoare. Una se numește „*urlătoarea Bălii*” fiindcă apa având să cadă dela 10 metri înălțime se prăvălește cu un urlet înfricoșător încât în apropierea ei nu se mai aude nici un alt sunet. Cu deosebire e mare „*urlătoarea*” primăvara când se topește zăpada. Atunci pârâul are peste 20 m. lățime.

Mai puțin cercetate, deși nu mai puțin frumoase sunt lacurile *Podragul* (2200 m.) și *Pordrăgelul* (2000 m.) din munții Arpașului cu vârfurile mai însemnate *Arpașul mare* (Vârtopul) și *Arpașul mic* (Vârtopelul). În aceste locuri ferite trăiesc căprioarele, uneori în turme mari de câte o sută de capete.

Dela acesta mai spre răsărit sunt munții *Ucei* cu vârfurile *Ucea mare* și *Ucea mică*, după cari urmează între văile *Vistea mare* și *Vistisoara*, colțul *Vistea mare* (2520 m.) care după *Negoiu* e cel mai înalt pisc. Și de aici se deschid priveriști frumoase asupra *Tării Oltului* și *Ardealului*, apoi asupra munților *Bârsei* învecinate și mai departe asupra *Arghitei* și a munților *Ciucului*.

Se perindă apoi *Piatra roșie* (2443 m.), *Gălășescul* (2475 m.), *Colțul Bolăceni* (2290 m.), *Vârful Bândeii* (2384 m.) și al *Urlei* (2474 m.) numit așa după „*urlătoarea*” asemenea celei dela *Bălea*. Lângă vârful *Urlei* e trecătoarea *Brezei*, unica trecătoare mai ușoară în acești munți.

Peste celelalte vârfuri nu duc de cât poteci foarte anevoioase, cunoscute numai de ciobani. Trecătoarea atinge vârfurile *Trăsnita* și *Cataveiul* înconjură însă pe ai *Urlei* până când dă în *Muntenia*. Pretutindeni se deschid vederi îndepărtate, mai ales asupra văii *Oltului* și a ținutului dintre *Olt* și *Târnavă mare*.

Mai departe spre răsărit dela această trecătoare urmează *Vârful Triponului*, *Ludisorul* (2300 m.), *Buzduganul* (2179 m.), *Comeșul* (1900 m.), până când ajungi peste *Vârful Tămasului* (1733 m.) la *Piatra Craiului* (2241 m.) care încheie șirul munților *Făgărășeni*.

FALCIU (51 km. de *Bârlad*, 50 km. de *Huși*).

Locul unde s'a încheiat pacea Iulie 1711 dintre *Petru cel Mare* și *Baltagi Mohamed* după bătălia dela *Stănilești*.

FĂLTICENI (județul *Baia*), (25 km. la *Dolhasca*, 4 km. la *Rădăsani*, 10 km. la *Baia*; 125 km. la *Șarul Dornei*).

Iniințat la începutul veacului al 18-lea. De el se leagă amintirile lui *Creangă*.

De vizitat muzeul regional, instalat într'o frumoasă clădire.

FĂRCĂDINUL DE JOS (*judetul Hunedoara*), (5 km. de Hațeg).

De vizitat castelul familiei Nopcea de origine română. În această regiune se găsesc monumente vechi romane, statui, pietre de altar, stâlpi de marmoră la capăt având un leu frumos de piatră.

FĂRCAȘELE (*judetul Romanți*), (16 km. de Caracal).

Din vechime se află o strajă numită Lazaret. Tot aci este un drum de piatră care se zice că este făcut de Impăratul Traian. În localitate s'a născut Popa Stoica un mare general al lui Mihai Viteazul.

FĂSTACI (*judetul Vaslui*), (26 km. de Vaslui).

Lângă comuna Cosmești, mănăstire zidită de Mihail Racoviță la 1721.

FEDELEȘOIU (*judetul Argeș*), (25 km. dela Curtea de Argeș, 10 km. dela R.-Vâlcea).

Schit, în apropiere se văd ruine și vechi întărituri.

FELDIOARA (*judetul Brașov*), (18 km. de Brașov, 4 km. de Bod).

Sunt ruinele cetății Marienburg care a fost zidită de Cavalerii Teutoni. BCU Cluj / Central University Library Cluj

Aci a câștigat o victorie Petru Rareș la 1529 contra oștilor lui Ferdinand de Austria. Victoria fu reputată de armata comandată de vornicul Grozav și Ferdinand pierdu toată artileria care fu luată de Moldoveni. Iar Mihai Viteazul câștigă una la 1599.

FELIX (*judetul Bihor*), (11 km. la Oradea, 100 km. la Arad, 152 km. la Timișoara 45 km. de Beiuș).

Băi, al căror nume vine dela călugărul Helcher Felix descoperitorul lor.

Situată la o altitudine de 140 m. și un climat plăcut. Isvorul Balint 48° C. alimentează băile și formează pârăul Isvor.

FEREDENI (*judetul Botoșani*), (14 km. de Hârlău).

Lângă comuna Rădeni, a cărei biserică este clădită de Iordacke Krupenschi la 1865. De văzut cele trei șiraguri de monezi vechi de aur, argint și aramă.

FILIAȘI (*judetul Odorheia*), (4 km. de g. Cristur).

Stațiune balneară la altitudine de 386 m. aproape de Cristur cu izvoare de ape cloruro-sodice constante.

FILIFEȘTI (*judetul Brăila*), (55 km. de Brăila, 45 km. de Buzău).

Locul unde se află îngropat C. N. Filipescu fost membru în Obșteasca Adunare.

FINIS (*judetul Bihor*), (4 km. de Beius).

Regiune de munte cu păduri de brazi și cu ape sulfatate.

Pe dealul Timișului se află ruinele unei cetăți zidită de episcopul Vichente la 1257.

Această cetate avea de scop să apere minele dela Bistrița, Petroasa etc.

FINTA (*judetul Dâmbovița*), (51 km. de București).

În comună se află o movilă unde s'a dat lupta la 1653 între Mateiu Basarab și Vasile Lupu.

Vasile Lupu fu bătut fugind în Polonia, iar Mateiu se alege cu o rană la picior care îi produse moartea peste un an.

FLAMANDA (*judetul Muscel*).

Situată pe malul stâng al râului Târgu, lângă Câmpulung. Este o bisericuță în stil grecesc zidită la 1290 de Neagoe Vodă, numită și schitul Mărculești. Ea a servit pentru apărarea Orașului Câmpulung.

FOCȘANI (*judetul Focșani*), (199 km. dela București, 11 km. la Odobesti, 65 km. la Soveja, 29 km. de Buzău).

Insemnat în actul Unirii, căci el forma granița între Munteni și Moldoveni și astăzi mai exstai cele două piețe; piața Moldovenească de lângă biserica Domnească și piața Munteniei lângă grădina publică. Aceasta a fost grădina de petreceri a călugărilor greci cari au luat și vechea mănăstire Sf. Ioan, rămânând vechiul turn până la 1905.

Interesantă este biserica Domnească zidită de Doamna Dafina văduva lui Eustație Dabija sec. XVII-lea. Focșanii de astăzi datează dela 1862 când domnitorul Cuza a unit cei doi Focșani.

Numele lui se datorește podgoriilor vestite din jurul său și anume: „Un moldovean s'a pus la întrecere cu un muntean luptându-se cu paharele de vin; Moldoveanul Focșa a învins, spre pomenirea lui s'a zis Focșani târgului dela hotar”.

În August 1772 s'a întrunit Congresul plenipotențiarilor ruși și turci.

Locul unde s'a dat bătălia prinților Coburg și Suvarof în 1785 contra turcilor.

Biserica Armenească este măreață și cu frumoase ornamente.

FOFELDEA (*județul Sibiu*), (6 km. de Marpod).

Locul de naștere al lui August Treboniu Laurian, mare latinist și profesor de istorie al regelui Carol I.

FRĂSINEIUL (*județul Vâlcea*), (7 km. de Muereasa de sus).

Schit zidit la 1763 de Hagi Cristea și Damian Râmniceanu la 7 km. de Muereasa de sus.

FRUMOASA (*lângă Iași în fața Cetățuiei*).

Mănăstire ridicată pe urmele schitului Babici care datează dela 1590 de Grigore Ghica Vodă și unde se află mormântul Roxanei fiica lui Ghica Vodă.

Biserica este în stilul renașterii și impune prin proporțiile mari. În interior este frumoasă având 8 stâlpi de marmoră vârgată cu roșu. Pe pereți se află pictați Grigore-Vodă, Doamna și fii lor Scarlat și Matei.

De văzut icoana de argint închinată Maicei Domnului de Ecaterina Ruset, doamna lui Constantin Mavrocordat.

Lângă biserică este un mausoleu de marmoră albă ridicat de Mihai Sturza.

FUNDATA (*județul Ialomița*), (44 km. de Urziceni).

Lângă satul Andrașești la o altitudine de 30 m. Lacul fundatare are ape cloruro-sodice, deci lac sărat.

FUNDĂTURA (*județul Buzău*), (13 km. de Pârscov, 42 km. de Buzău).

Lângă comuna Bozioru, fost schit săpat într'o singură stâncă.

FUNDENI DOAMNEI (*județul Ilfov*), (20 km. de București).

Biserică zidită la 1692 de spătarul M. Cantacuzino având decorații în stil persan.

FUNDUL MOLDOVEI (*județul Câmpulung Moldovenesc*), (44 km. de Vatra Dornei, 48 km. de Șipotetele Suceava).

Sat situat pe marginea apei Moldovei, așezat pe 15 km. lungime. Fiind numai printre păduri de brazi, formează o stațiune climaterică. La Fundul Moldovei se isprăvește linia ferată Vatra Dornei.

G

GALATA (*județul Iași*), (*lângă Iași*).

Mănăstire zidită la 1584 de Petru Vodă Șchiopul, și unde se află mormântul ficei Despinei moartă la 1588.

GALAȚI (*județul Covurlui*), (*110 km. la Bârlad; 261 km. la București; 85 km. la Tecuci; 22 km. de Rent*).

Episcopia înălțată de curând cu o pictură interioară executată de artistul Costin Petrescu, având motive dela Sucevița (Bucovina) și Rovena este o podoabă, deasemenea și palatul episcopal.

Grădina publică din capul Str. Domnească bine îngrijită și are o perspectivă asupra Brateșului cu îndiguirea lui.

La Sc. primară No. 6 s'a înființat un muzeu regional. Se află în oraș și o bibliotecă publică cu o donație a lui V. A. Ureche.

De văzut bustul lui M. Eminescu datorită artistului Fr. Storck cât și statuia lui Costache Negri.

Docurile din Galați sunt moderne și înzestrate cu silozuri și utilaj din macarale fixe și mobile. Silozurile cuprinde 336 de silozuri de beton armat cu o capacitate de 2500 tone.

Excursiuni:

La Bugeac pe țărmul drept al Dunărei trecând cu vaporul la Azadău; ascensiunea este foarte ușoară, având o frumoasă perspectivă asupra bălților Dunărei cât și pe Dunăre.

La Gherghina lângă Barboși unde a fost o cetate romană dar care s'a împrăștiat.

La 1838 s'au găsit multe monezi romane de argint cu inscripții Galati.

GĂVANELE (*județul Buzău*), (*13 km. de Pârșcov*).

Lână comuna Bojioru, schit de călugări fondat de Mihail Șuțu la 1790.

GĂVANUL (*județul Buzău*), (*58 km. de Buzău*).

Lângă comuna Mânzălești, așezat în muntele Curcubetele și fondat la 1792. Sub muntele Găvanu se află o bisericuță de lemn

în mijlocul unei curți, iar alături o serie de chilii vechi. Aci a trăit schimnicul Sofronie care a fost cătană sub Ipsilante Vodă.

GEOAGIU (*județul Hunedoara*) (4 km. de Orăștie; 53 km. de Teiuș; 39 km. la Zlatna; 45 km. la Brad).

Situat pe malul drept al Mureșului, înconjurat de păduri la o altitudine de 352 m. cu climat plăcut. Băile sunt cunoscute de pe timpul Romanilor sub numele de „Thernae Dodonae”.

Apele au o temperatură de 32,9^o C. și sunt calcaroase și feruginoase.

Isvoarele sunt: Rozalia, Tămăduirei, Isvorul nou (1912), Diana.

De vizitat: Cheile dela Mada pe Alunaș, Cheile dela Băcaia și mai sus Cheile Cibului.

GHERGANI (*județul Dâmbovița*), (36 km. de București).

Locul unde se află îngropat Ion D. Ghica fost Bei de Samos și mare om de stat.

GHERGHÎȚA (*județul Prahova*), (51 km. de București).

Unde s'a oprit Mihai Viteazul după ce a bătut pe Sinan, alungându-l din țară.

! Insemnat prin răscoala Călărășanilor contra domnului Alexandru Coconul la 1623.

GHERLA (*județul Someș*), (15 km. de Dej; 40 km. de Cluj).

În anul 1786 se afla cea mai mare închisoare din Ardeal transformată astăzi în școală de corecție pentru copii.

Orașul a fost întemeiat de armeni, cari în veacul al 17-lea au trecut la catolicism. Biserica lor este un monument demn de văzut, căci în interior se află un tablou de Rubens, reprezentând scoborîrea lui Christos după cruce. Reședința unui episcopat unit.

! Catedrala română este nouă în stil bizantin cu cupola la mijloc.

! Școala este într'un vechiu castel zidit de episcopul Martinuzzi guvernator al Ardealului în veacul al XVI-lea și completat de Gheorghe Racoți în veacul al 17-lea.

GHIGHIUȚ (*județul Prahova*), (1 km. dela Ploești).

La 1814 s'a întemeiat mănăstirea de Călugări.

GIURGENI (*judetul Roman*), (25 km. de Roman).

Schit de maici zidit la 1738.

GIURGIU (*judetul Vlasca*), (75 km. la București; 34 km. de Călugăreni; 29 km. de Mihai Bravu).

A fost odată cetate turcească. La Tabia mare este locul unui vechiu turn. Biserica Sf. Niculae este o veche giamie.

Un strand pe malul dunărei este astăzi locul de atracție pentru înotători.

Aci s'a întins podul peste dunăre de către Sinan Pașa, dar cari oștiri au fost bătute de Mihai Viteazul la Vadul Călugărenilor.

GIUVALA

— Vezi La „Cruce”.

GLAVACIOCUL (*judetul Vlasca*).

Mănăstire înființată de Vlad Vodă Țepeș la 1477 și terminată de fiul său Radu, și unde se află mormântul lui Vlad Vodă Călugărul.

GOLEȘTI (*judetul Măscet*), (101 km. de București; 55 km. de Câmpulung; 52 km. de Titu; 8 km. de Pitești).

Așezat pe stânga Argeșului. Locul de baștină a fraților Golești și unde a poposit la 1827 Tudor Vladimirescu cu pandurii săi.

Dinicu Golescu înființă aci prima școală românească cu Aron Florian.

La 1866 când a venit în țară Principele Carol a fost găzduit aci.

În biserica care datează după timpul lui Matei Basarab se află mormintele celor 4 Golești.

GOLGOTA (*judetul Dâmbovița*), (4 km. de Târgoviște).

Se află pe un vârf de măgură, mănăstire întemeiată de Pătrașcu Vodă, tatăl lui Mihai Viteazul.

Mai jos se află mănăstirea de Călugărițe Viforâta.

GOLOTRENI (*judetul Vâlcea*).

Ruinele unui castel Medieval al contelui Conrad, numite azi Cetatea Domnișorului.

GOROSLĂU (*judetul Sălaj*), (23 km. de Zalău).

Mihai Viteazul la 3 August 1601, împreună cu generalul Basta bātu pe Sigismund, care scăpă cu fuga.

Comună așezată lângă Zalău, satul fiind distrus în lupte s'a mutat mai sus.

GOROVENI (*judetul Dorohoi*), (7 km. de Zvorâște).

La 7 km. de Zvorâște este o mănăstire așezată în mijlocul pădurilor, într'o poiană.

GOVORA (*judetul Vâlcea*), (75 km. de Piatra-Olt; 282 km. de București C. F. R.; 20 km. de R.-Vâlcea; 37 km. de Călimănești; 38 km. de Olănești, 48 km. de Polovragi, 28 km. de Orez; 22 km. de Bistrița).

La o altitudine de 360 m. cu climat dulce lipsit de curențe. Așezate pe pârâul Hurta. Isoarele au fost descoperite de Ion Brătianu și medicul militar Zorileanu la 1880. Apele au fost captate de inginerul hidraulic Bochet care a captat Vichiul.

Exploatarea băilor a început în 1894, astăzi sunt exploatare de Soc. Govora-Călimănești.

Apele iodurate se extrage cu ajutorul a patru sonde, isoarele sunt cu ape cloruro-sodice, iodurate și bromurate, ape alcaline, sulfhidrice clorate, ape feruginoase teroase calcice. Apele sunt radioactive.

De vizitat mănăstirea Govora reconstruită la începutul secolului al 16-lea de Radu dela Afumați și de doamna Catalina, și restaurată de Matei Basarab. La 1634 s'a înființat aci prima tipografie românească. Constantin Brâncoveanu a zugrăvit-o mai târziu.

Alături de această mănăstire se află mănăstirea dintr'un lemn zidită de Matei Basarab și Ștefan Cantacuzino.

Mai este și mănăstirea Surpatele, clădită de doamna Maria Brâncoveanu.

De vizitat: Râpa mare o frumoasă prăpastie, Urlătoarea o prăpastie măreață și Piscul Babei.

GRĂDIȘTEA (*judetul Hunedoara*), (27 km. de Orăștie; 9 km. de Costești).

Sarmisegetuza — Vechea capitală a lui Decebal rege Dac, a fost cucerită de Traian la 105 după Christos, dându-ise numele de Dacia Sarmisegetuza — Ulpia Traiana Augusta.

Mai la apus este Poarta de fier numită așa de Daci și Romani făcând trecerea din valea Bistreței în valea Hațegului. Trenul între Poarta de fier și Bucova merge din cauza pantelor cu ajutorul angrenajelor.

GRĂJDANA (*judetul Buzău*), (18 km. de Buzău).

Mănăstire fondată de jupâneasa Grăjdana la 1580 de vizitat

schitul Barbu și fostul schit Isvoranul, pe dealul cucuiat se află ruinele bisericei Cucuiata.

GRAJDENI (*judetul Tulcea*).

Schit lângă comuna Frunțișeni.

GRESIA (*judetul Teleorman*).

Se aplă o mănăstire scobită la mijloc de care este legată legenda lui Maiăș Purcăraș. Acesta era un uriaș care sărea în ciomagul său după înălțimea măgurei tocmai la Nicopole unde își avea iubita și tot așa venea înapoi (legendă).

Se zice că oștile lui Mihai Viteazul își ascuțeau aci săbiile pe gresii. S'au găsit și urmele unei vechi întăriti.

GURA MOTRULUI (*judetul Mehedinți*).

Mănăstire începută la 1530 de Jugăru Preda Brâncoveanu vel vornic. Inprejurul mănăstirei se află ruini ale unor vechi palate. Aci este înmormântat Eufrosin Poteca apostol și luminător al neamului la începutul veacului al XIX-lea.

La 1821 Tudor Vladimirescu s'a luptat cu boerii greci cari se închiseseră în mănăstire.

GURA SĂRĂTIEI (*judetul Fălciu*), (12 km. de Fălciu).

Locul unde au început luptele între Petru cel Mare și turci la 1711 și au continuat pe Prut până la Stănilești.

GURGHUIUL (*judetul Mureș*), (9 km. de g. Iernștel).

Se află o cetate zidită pe vârful dealului. In veacul al 15-lea a fost în stăpânirea lui Iancu Huniadi apoi a trecut la Zapolenți și Kemeneshti. Generalul Rabutu o dărâmă și făcu din ea actualul castel din vale.

GURA HUMORULUI (*judetul Câmpulung Moldovenesc*) (31 km. de Suceava; 18 km. de Vama).

Mai mult sat de cât oraș. De văzut mănăstirea Humorului clădită de Ștefan cel Mare la 1530 al cărui turn este dela 1641 de către Vasile Lupu. In interior avem chipurile lui Petru Rareș și Doamna Elena.

Aproape este mănăstirea Voronețului clădită la 1488 de Ștefan cel Mare și completată de Mitropolitul Grigore Roșca văr cu Petru Rareș, al cărui mormânt este în biserică. Tot aci este și mormântul Sihastrului Daniil. Mai este îngropat și Teodor logofătul lui Petru Rareș. In biserică este cel mai vechiu iconostas de lemn din Bucovina.

H

HĂLMAGIUL (*judetul Arad*).

Așezat la poalele Munților Apuseni la altitudinea de 225 m.

Biserica unită este construită la 1833 și refăcută la 1897 și unde se găsește din lemnul Sfintei Cruci, din cununa de spini și moaștele a mai multor sfinți.

La 1445 fu proprietatea lui Ion Huniade, iar la 1628 a contelui Bethlen. Hălmagiul a avut însemnătate la 1784 cu Horia și 1848 cu Avram Iancu.

La Sân Toader există un bălciu, nevestatele măritate în Cășlegile aceluiași an vin la târg și sărută pe rudeni pe uliță iar cei sărutați le cinstesc cu bani, de aci a venit și numele de bălciul Sărutatului.

HANGU (*judetul Neamț*), (22 km. de Bicaz; 50 km. de Borsec).

Situat la poalele Ceahlăului pe pârâul Pintic. Sunt 2 izvoare cu ape alcaline feruginoase.

HARLAU (*judetul Botoșani*), (42 km. la Podul Iloaiei; 26 km. de Tg. Frumos).

Târg întemeiat de Ștefan cel Mare la 1487, a fost a doua capitală a Moldovei. Este locul natal a lui Petru Rareș.

Biserica Sf. Gheorghe este clădită de Ștefan cel Mare lângă ea se află ruinele curților domnești unde la 1626 a murit Radu Mihnea. Ea este din cărămidă aparentă, în interior o veche pictură. În altar se văd și azi iscăliturile lăsate de Leși.

Biserica Sf. Dumitru este de pe timpul lui Petru Rareș și la 1779 a fost restaurată de Iordache Cantacuzino. În apropiere se află schitul lui Zagavie unde a stat Anfilohie de Hotin care traduse și tipări la 1795 prima Geografie și Aritmetică din Italiană. Aproape de satul Deleni este mănăstirea Sf. Niculae din lacuri, întemeiată de Iordache. Biserica există și astăzi dar nu se mai slujește în ea.

HĂRȘOVA (*judetul Constanța*), (87 km. de Constanța; 88 km. de Tulcea; 49 km. de Dorobanți).

Așezat pe vechile stânci unde a fost zidit Carsium. Urmele ora-

şului roman nu se arată decât prin inscripţii şi frânturi de pietre. Astăzi se văd zidurile turceşti. Pe locurile acestea astăzi se află Catedrala ortodoxă şi o şcoală unde înainte de războiu a fost un interesant muzeu distrus de Bulgari.

HATEG (*judetul Hunedoara*), (19 km. de Hunedoara; 45 km. de Petroşani; 44 km. de Deva).

A fost un ținut cunoscut de mult, locul castrului Hatzak. Hațeg s'a condus întotdeauna singur având și judecători proprii.

Dela sec. XV-lea s'a numit „Districtus Valachorum”, Hațegul oraș s'a ridicat pe ruinele cetății „Sargeția”.

La 1766 ia reședință regimentul 1 grăniceresc român și se făcu opid militar. La 1857 devine opid cu magistrat.

Biserica românească de astăzi fu construită la 1824. Dela 1424 este pustiit de invaziile Turcilor în luptă cu Ion Corvin.

Prin Hațeg curge râul Streiul, unde se spune că sub albia lui, Decebal și-a ascuns comorile.

Pe vârful stâncei Orlea se află un vechiu turn din piatră de pe timpul Dacilor numit „Turnul lui Vecel” după numele lui Bicel fruntaș Dac și omul de încredere a lui Decebal însă care trădă lui Traian locul unde ascunsese comorile.

Regiunea Hațegului are 12 castele și 2 turnuri de pază și 3 cetăți mari. Aproape de Poarta de fier a fost satul „Achyms-Polyana” și mai jos Păncinești dar la 1442 s'au distrus cu luptele diatre Unguri și turci.

Pe valea Bistriței a venit în țara Hațegului romanii de au bătut pe daci.

HERCULANE (*judetul Severin*), (406 km. de Bacărești C. F. R.; 168 km. de Timișoara; 3 km. de gară; 87 km. Caransebeș; 409 km. de Lugoj; 52 km. Slatina; 52 km. T.-Severin; 161 km. Craiova, 99 km. de Calafat).

Băi datând după timpul lui Traian (Tierna-Tibiscum). Satul Mehadia este pe ruinele „Ad Mediam” iar băile luară numele de „Ad aquas Herculisacras” Ad Mediam. Pe pietrele găsite se văd inscripțiuni dedicate lui Hercule zeul izvoarelor calde dătătoare de sănătate. Legendele sunt numeroase aci, atât asupra băilor cât și a peșterilor.

Băile Herculane sunt așezate sub peretele muntelui Domoletul la o altitudine de 158 m., cu climat temperat.

Izvoarele sunt de apă termale sulfo — saline — (Isvorul

Regina Maria 54 grade, Elisabeta 55 grade, Dragalina 41 grade, Ileana 46 grade, Iosef 54 grade, Fântâna pentru ochi 54 grade, Hercule apă salină 20—67 grade, Tămăduirea 48 grade).

Dealungul Cernei în toamna anului 1916 a luptat grupul Cerna din Armata I, cucerind „Alionul Ozoina”, luându-se o mare pradă de războiu, în retragere s'a mai dat o luptă la T. Severin.

De vizitat muzeul Cerna unde se găsesc încă statui de pe timpul romanilor.

Interesant de văzut parcul Maroi, La Poiana pe malul stâng al Cernei, la cascada Cernei și cele 7 izvoare. Deasemenea și crucea Ghizelei ridicată de baroneasa Malcomes.

Urcarea pe Coronini, Peștera Hoșilor la Ciorici, și peștera cu aburi unde este o temperatură de 57° C., la baza lui se află grotă lui Hercule sau a hoșilor.

HLINCEA (*judetul Iasi*).

Mănăstire lângă Iasi care își păstrează neatins zidul de împrejmuire, ceea ce înseamnă că a fost și cetate de apărare.

Nu se știe cine a zidit-o, dar se știe că a fost reparată de Ștefănița Lupu.

HONTERUS (*judetul Târnava Mare*), si (700 m. ry delug. Rupea).

La o altitudine de 449 m. aproape de gara Rupea regiune de dealuri cu păduri. Izvoare cu ape cloruro-sodice sulfatate.

HOMOROD (*judetul Târnava Mare*).

Renumită prin apele minerale ce conțin dioxid de carbon și fier. Regiune păduroasă de brazi, înconjurată de munți. Apele foarte bune pentru anemie.

HOMOROD ALMAȘ (*judetul Odorhei, (Merești), (15 km. de Odorhei; 8 km. de Vlăhița; 35 km. de Miercurea Ciucului)*).

Demn de văzut peștera care este cea mai mare din Ardeal. Lungimea ei este de 758 m., lățimea de 12 m. și înălțimea la intrare de 4 m. Ea se compune din 52 de încăperi legate prin coridoare. Unele sunt lungi, altele dabea poți să te strecuri. În vechime aci s'a ridicat un turn de pază.

Astăzi peștera este neîngrijită și locuită de lilieci.

HORAÎȚA (*judetul Neamț*), (12 km. de P. Neamț).

Mănăstire de călugări zidită pe locul unei biserici de lemn. de Archimandritul Ervoghien Buhu la 1867.

Paraclisul datează din 1725. Mai sus de ea se află bisericuța Horăicioara.

HORDĂU (*azi Coșbuc*), (*județul Năsăud*), (*9 km. de Gara Salva*). Aci s'a născut poetul Gh. Coșbuc. Casa lui se află în marginea satului și asociația „Astra” a pus pe zidul ei o placă comemorativă de marmoră.

HOGHIZI (*județul Târnava Mare*), (*4 km. de g. Homorod Cohalm*). Sunt ruinele unui castru roman numai „Aquae Caldae” având aci Legiunea VII-a.

HOREZUL (*județul Vâlcea*), (*30 km. de g. Băbeni; 28 km. Govora*). Mănăstire de călugărițe zidită de Constantin Brâncoveanu la 1692. Este renumită prin odoarele bisericesti. Numele l'a luat dela pădurea de alături numită a hurezului sau ciuhurezului (pasăre de noapte) care îi turbură tăcerea.

Până la 1862 a fost locuită de călugări după aceia a fost locuită de călugărițe.

De admirat foisorul lui Dionisie care a fost construit în 1763 de Archimandritul Dionisie Bălăcescu.

Din timpul lui C. Brâncoveanu este arhondaricul, trapeza și paraclisul.

În tindă sunt patru morminte; al domniței Smaranda fica domnitorului. Bolnița zidită de doamna Maria soția lui Brâncoveanu.

Aproape sunt schiturile: Sf. Apostoli și Sf. Ștefan zidite de St. Brâncoveanu fiul lui Constantin.

Privdorul Bisericei are picturile: Ravil și Iadul.

Au lucrat la această biserică: Istratie lemnarul; Vricani Caragea pietrarul; Manea vâtaful zidar; Badea Părcălabul și Apatie Vornicul iar ispravnicul cel mare a fost Cernica Știrbei biv-vel Armaș.

Picturile din biserică sunt de Manu și Preda.

Excursii: între Răuri și Cheile Bistriței.

HORODNICENI (*județul Baia*), (*15 km. de Fălticeni*).

Biserică zidită de Matias biv-vel Visternic la 1538.

HUNEDOARA (*județul Hunedoara*), (*19 km. de Hațeg, 17 km. de Deva, 14 km. de Călan, 33 km. de Orăștie, 65 km. de Petroșani*).

Situat pe valea Cernei, între dealuri și păduri, renumit prin topitori de turnat fierul datând dela 1884. Uzina electrică se află

tocmai la Catenas la 551 m. altitudine, iar minele de fier la Ghelari situat la poalele dealurilor *Cârnel* (755 m.) și *Cotul* (768 m.). Aceste mine au fost exploatate de romani.

În împrejurimi sunt de vizitat peștera cu stalactite și stalagmite (Runcu și Nandu) unde s'au găsit oase de animale anti-deluviane.

Cetatea sau Castelul lui Ivan Corvin Huniade, situat pe un vârf de stâncă. Istoricii spun că și pe timpul romanilor a fost aci o cetate. Din documente se zice că s'ar trage după timpul Hunilor dar sigur nu se știe de cine este clădit.

La poalele castelului se află pârâul Zlastri care învârtește o moară veche iar intrarea în castel se face pe o punte de lemn înalte. În mijlocul curții se află o fântână foarte adâncă (30 m.) construită de prizonierii turci.

De văzut sala cavalerilor cu o boltă gotică susținută pe 5 coloane de marmoră roșie, această aripă fiind construită la 1452.

Pe pereți, se află pictată legenda emblemei Corvineștilor. Castelul a fost complectat de Matei Corvin și principele Bethlen.

Ea a căzut de mai multe rânduri pradă focului în anii 1619 și 1624 iar la 1893 a fost reparat de unguri.

În acest castel s'au găsit pergamente din 1368 și 1450 care întărește nobilimea câtorva romani.

HUȘI (*judetul Fălciu*), (33 km. de Crasna, 50 km. de Fălciu, 18 km. de Vaslui).

Renumit prin tradiția Episcopiei care datează de peste 4 veacuri. De aci au plecat Mitropolitul Veniamin Kostache și directorul seminarului Melchisedec.

Catedrala a fost zidită la 1494—1495 de Ștefan cel Mare. La episcopie se află o bogată bibliotecă.

IACOBDEAL (*judetul Tulcea*).

Cel mai înalt vârf este de 344 m. Muntele tot din granit, formând un adevărat post de observație. El pornește dela satul Cerna.

IACOBENI (*judetul Câmpulung Moldovenesc*), (12 km. de Vatra Dornei, 30 km. de Câmpulung, 23 km. Cârlibaba, 52 km. Borsa).

La o altitudine de 830—850 m., cu un climat subalpin și cu păduri de brazi. Situat pe malul Bistriței. Are 2 izvoare cu ape sulfuroase.

IAZUL (*judetul Sălaj*), (13 km. de gara Nașfalău).

Pe linia ferată Șimleu-Marghita se află Iazul la poalele munților de aramă Rez cu ape tămăduitoare.

IAȘI (*judetul Iași*), (15 km. Cristești, 69 km. Vaslui, 64 km. Roman, 45 km. Tg. Frumos, 76 km. Pașcani, 14 km. Stânca, 22 km. Ungheni).

Iașii se află între dealurile Copou, Repedea, Cetățuia și Galata. Capitala fu adusă aci la 1565 de Alexandra Lăpușneanu dela Suceava, Radu cel Mare, Vasile Lupu o înzestră cu biserici. Ca ruine avem turnul Golia frumos locaș din veacul al 16-lea. Intemeiat la 1661 de Vasile Lupu în locul bisericii zidită de logofătul Golea. Zidurile și turnul datează din 1606 și a suportat asediul lui Ipsilante, turnul care a rămas, datează din această epocă. Cișmeaua datează dela Gr. Ghica Vodă.

De văzut:

Biserica Sf. Sava, veacul al 16-lea, de care vorbește Paul de Alep, a rămas în ruină.

Biserica Barbos, din veacul 17-lea, are clopotniță în stil italian, cu mormintele familiei lui Matei Basarab.

Biserica Sf. Nicolae clădită în veacul al 15-lea de Ștefan cel Mare.

Biserica Trei Erarhi din timpul lui Vasile Lupu, foarte frumoasă, renovată de arhitectul Lecomte de Noüy, lângă biserică este sala gotică.

Biserica Sf. Gheorghe zisă mitropolia veche, astăzi muzeu bise-

ricesc. Alături este palatul mitropolitan cu tablouri și fântâna gotică a lui Ghica Vodă.

Mitropolia începută la 1832 de Veniamin Costacke pe urmele vechii mitropolii zidită de Doamna Anastasia soția lui Duca Vodă și terminată la 1887. Aci sunt moaștele Sf. Paraschiva, adusă de Ioan Vasile Voevod dela Constantinopol.

Biserica Barnowski zidită la 1629 de domnul Miron Barnowski cu un pridvor adăugat de călugării greci. Adăpostește epitaful domnitorului din 1593 și o evanghelie de pe timpul lui Matei Basarab.

Biserica Sf. Atanasie la Copou, zidită la 1638 de Vasile Lupu și renovată de Constantin Duca.

Afară de acestea mai sunt și alte biserici frumoase cari pot fi vizitate.

La Iași a fost decapitat de turci Gr. Ghica Vodă la 1777 fiindcă s'a împotrivit la răpirea Bucovinei.

De vizitat:

Universitatea, un frumos monument arhitectural, zidită la 1879.

Facultatea de Medicină cu stema domnitorului Alex. Callimache 1796.

Palatul Administrativ în stil gotic înălțat pe locul vechilor curți domnești.

Spitalul Sf. Spiridon în acărui biserică se află mormântul lui Gr. Ghica Vodă.

Liceele Militar și Internat.

Pinacoteca, unde la 1834 a fost vestita Academie Mihăileană, cu tablouri de Aman, Grigorescu, etc., și de pictori străini ca Van Dyck, Coreggio, Caravaggio, Velasquez, Murillo.

Muzeul de antichități.

Muzeul de Științe Naturale înființat la 1832, aci găsim și vestita sală unde s'a proclamat alegerea lui Cuza Vodă.

Muzeul de Istorie Națională, fosta proprietate a familiei Sturdza.

Statuele lui Cuza Vodă, Ștefan cel Mare, Miron Costin, Vasile Alexandri, Gh. Asachi.

În grădina Copoului, se află monumentul Regulamentului Organic ridicat de domnitorul Sturdza la 1834. Aproape de el se află teiul lui Eminescu.

IBAȘFALĂU (Elisabetopol) (*judetul Târnava Mică*), (19 km. Sighișoara, 20 km. Medias).

Derivă numele dela satul câinilor. La Primărie se găsesc manuscrise dela Maria Terezia, Iosef al II-lea și Ferdinand al V-lea.

Catedrala cu două turnuri, aparține armenilor catolici, coloniști vechi, astăzi maghiarizați.

Castelul lui Apaffy de Apanegifala datând din 1564 și care îi servea drept castel de vânatoare.

IDECIUL DE JOS (*judetul Mureș*), (10 km. de Reghin).

Stațiune balneară la altitudine de 291 m., situată pe valea Mureșului cu izvoare de apă cloruro-sodice-sulfatate.

IEUD (*judetul Maramureș*), (10 km. de Vișeu de Jos).

Situat la o altitudine de 420 m., în regiune deluroasă cu izvoare cu apă sulfatate.

IECIU (*judetul Mureș*) (*Azi Brâncovenești*).

Pe timpul romanilor a fost aici un castru în locul căruia s'a ridicat o cetate. Actuala este zidită la 1537. În veacul al 16-lea era proprietatea familiei Kendi, iar în urmă ajunse familiei Kemeneștilor.

Mai jos se află Ideciul de jos și de sus cu băi de sare.

IGLIȚA (*judetul Tulcea*), (17 km. de Măcin (Brăila-Măcin 14 km. cu vaporul), 7 km. de Cerna).

Locul fostei cetăți Troesmis. Intemeiată de Geți și apoi trecută romanilor și isprăvind a fi bizantină. Aci era legiunea V-a Macedoniană făcând legătură între Arrulium (Măcin) și Carsium Hârșova). Și astăzi se mai găsesc ruine dela vechii romani, cari apărau drumul Sciției minor.

Insula Blasova din fața Iglitei ținea de dealurile Dobugene.

INSULA POPINA (*judetul Tulcea*).

Aflându-se în lacul Razelmului, este o insulă stâncoasă în mijlocul lacului improprie cultivei sau pentru pășutul vitelor. Totuși se află o clădire dar goală. Lacul Razelmului este despărțit de mare numai printr'o limbă de nisip, iar legătura cu Marea se face prin Portița, unde se află și o urmă de cetate.

INSULA ȘERPILOR (*Marea Neagră*).

Situată în Marea Neagră la 45 km. de țarm. Este o stâncă uriașă, un rest din munții Dobrogei prăbușiți în mare.

La o altitudine de 21 m., cu o suprafață de 12 hectare. Nu se află decât farul cu păzitorul și grănicerii.

Este vechea insulă legendară Lenk, insula albă a grecilor. Legenda spune că aci a fost locul de nuntă a lui Achil cu frumoasa Elena.

IOSAS (*județul Arad*), (2 km. de gara Gura Hont).

Locul unde a fost spânzurat Buteanu, prietenul lui Iancu și bun luptător.

ISLAZUL (*județul Romanați*), 10 km. de T. Măgurele, 21 km. de Corabia).

Se află situat la vărsarea Oltului în Dunăre. Aci s'au sfințit steagurile revoluției din 1848.

Locul de unde a vorbit Eliade, Tel, Golești, Magheru înainte numită Câmpia Regenerării și unde au depus jurământul față de preotul Șapcă din Celeni.

ISACEA (*județul Tulcea*), (35 km. de Tulcea, 32 km. de I. C. Brătianu (față Galați), 12 km. la Niculițel, 8 km. de Cocosi).

Un oraș liniștit. Înainte a fost aci Noviodonum unde au suferit chinuri Florian și Filip. Pe vremea aceea era poarta Dobrogei. S'au găsit multe urme romane.

ISMAIL (*județul Ismail*), (44 km. de Bolgrad, 51 km. de Chilia Nouă, 88 km. de Reni, 110 km. de Galați).

Vechiu port genovez, moldovenii îi ziceau odinioară Suribu și era o cetate.

A fost multă vreme sub stăpânirea turcească și la 1790 a fost ocupată de Suvarof, dar a fost reocupată de turci și apoi iar de ruși.

Orașul a fost întemeiat la 1811 de generalul Tucicoff, care transformă moschea în biserică, numită Sf. Cruci.

De vizitat: muzeul cu o colecție de icoane moldovenești.

INEUL (*județul Ciuc*), (1 km. de gara Cârța).

De vizitat Lacul Lala așezat la o înălțime de 150 m., sub vârfurile Munților Roșu (2225 m.), și Ineu (2280 m.).

El este urmele unui lac suspendat.

IVANDA (*județul Timiș Torontal*), (4 km. de gara Giulvaj, 33 km. de Timișoara).

Cunoscută ca stațiune balneară după vremea turcilor, scoasă la iveală de magnații unguri Ronay și Karacsony.

Sunt și izvoarele Măgus și Marș cu ape sulfatate, magnezienecloruro-sodice, izvoare purgative.

J

JABENIȚA (*judetul Mureș*), (6 km. de Reghinul Săsesc).

Stațiune balneară la o altitudine de 396 m., cu climat constant la poalele muntelui Gurghiu. Are patru izvoare cu ape cloruro-sodice concentrate. Romanii au exploatat salinile cari astăzi sunt astupate alcătuind un lac.

JILIȘTE (*judetul Râmnicu-Sărat*).

Lângă Râmnic, unde Moldovenii subț Ioan și cazacii bat pe vornicul Dumbravă streaja Muntenilor, apoi atacă armata lui Alexandru și Petre pe care o bate și o nimicește.

JIGODIN (*judetul Ciuc*), (51 km. la Odorheiu, 5 km. de Ghimeș-Palanca, 34 km. la Vlăhița, 4 km. de Mercurrea Ciucului, 92 km. de Brașov).

Situat lângă râul Olt la poalele munților Architei cu climat subalpin la altitudine de 654 m.

Sunt 2 izvoare cu ape alcaline feruginoase carbo-gazoase. De vizitat biserica călugărilor franciscani, veche de 500 de ani.

JITIA (*judetul R.-Sărat*), (47 km. de R. Sărat).

Stațiune balneară la altitudine de 450 m., cu izvoare cu ape cloruro-sodice sulfatate conținând brom și iod.

JITIA (*judetul Dolj*).

Se află în satul Branăștea, mănăstire fondată la 1572 de Const. Basarab.

JURLOFCA (*judetul Tulcea*), (23 km. de Hămagia).

Sat de cherhanale, dezvoltat prin pescuitul pe lacul Raselmului. De aci se aduce icrele negre în mari cantități. Vine în ordine după Vâlcov din punct de vedere al pescuitului, având cele mai sistematice cherhanale. În spatele satului predomină vestitele mori de vânt ale Dobrogei.

L

LACUL SĂRAT (*judetul Brăila*), (5 km. de Brăila, 23 km. la Galați, 81 km. R.-Sărat, 112 km. la Buzău).

La altitudine de 25 m., cu climat de câmpie, situat lângă Dunăre. Cunoscut numai din 1876.

Lacul are 2 km., lungime pe 200—300 m. lățime. Adâncimea nu este mai mare de 1 m. Lacul jur împrejur are nămol. Apa este cloruro-sodică concentrată, sulfată și magneziană.

De vizitat:

Reni, fostul Tomarova, Isacea fostul Noviodonum, Chilia Veche fostul Licostorma.

Excursii frumoase la Cetalul Chiliei, unde se desfac brățele Sf. Gheorghe și Chilia.

LAINICI (*judetul Gorj*), (33 km. de Tg.-Jiu, 8 km. de Bumbăști, 36 km. la Petroșani).

Schit așezat pe o poiană, având o priveliște pitorească și unde se află câțiva călugări bătrâni. Mai departe în munte, unde nu se poate merge decât pe jos la punctul Răcoasele se află câțiva schimmici trăind în pustietate.

LEGHIA (Jeghina) (*judetul Cluj*), (6 km. de gara Aghireș).

Stațiune balneară la 567 m. altitudine, cu climat subalpin având mai multe izvoare cu ape sulfatate.

LENTEȘTI.

Boldur Voinicul bătu o armată poloneză care venea în ajutorul regelui polonez care se bătea cu Ștefan cel Mare.

LIPOVA (*judetul Timiș*), (28 km. la Arad, 58 km. la Timișoara, 128 km. la Deva).

Situată pe valea pârâului Sistavăreț, cunoscute după vremea turcilor la o altitudine de 138 m., cu climat temperat. Izvoarele sunt: Lipova, Gloria, Isvorul Nou din Pădure cu ape feruginoase, lithinigere, carbogazoase, apa este radioactivă.

În apropiere, de vizitat: Moșia Radna cu biserica călugărilor

franciscani. Cât și ruinele cetăței Lipova având în față ruinele cetăței Soimuș.

LOBOGO (*judetul Odorheiu*), (17 km. de Odorheiu).

Stațiune balneară cu izvoare de ape feruginoase carbogazoase și sulfuroase.

LOTRU (*judetul Vâlcea*), (22 km. de Căineni, 118 km. de P.-Olt, 8 km. la Călimănești, 18 km. la Malaia).

La gura râului Lotru pe un deal sunt ruinele cetăței Lotru. Ea apăra contra năvălirilor turcilor.

LUCIA (*judetul Caliacra*), (16 km. de Balcic).

Lângă Ecrene la 7 km. de orașul Balcic și la 4 km., de satul Teke. Terenul formează un platou în suprafață de cca. 300 Hectare și este aproape de gura râului Batova. Plaja are o lungime de 2 km. La Sud și Nord - Est este pădurea Deliorman.

LUGOJ (*judetul Severin*), (60 km. de Timișoara, 42 km. de Caransebeș, 49 km. de Reșița).

Fost castru pe timpul Romanilor, devenită apoi o mică cetățuie. Avură loc multe lupte, așa beglebergul Timișoarei îl asedie la 1598 fără succes.

Tot aci s'a luptat și Soliman.

Cetatea a fost dărâmată la 1701.

De văzut: Biserica episcopală greco-catolică unde se găsesc icoane vechi și odoare scumpe dela Mănăstirea Prislop.

LUNCA (*judetul Bihor*).

Pe pârâul Vârzar în fundul grădinei lui Niculae Hasan se află o cruce. Aci au fost îngropați, după ce au fost uciși mișelește de bolșevicii unguri la 1918 înainte ca trupele române să îi ajuns, D-rii Ioan Ciordas și Niculae Bolcaș, avocați din Beiuș.

La 1 km. mai departe a fost ucis și îngropat Niculae Bogdan din Văscău.

LUPȘA (*judetul Turda*), (11 km. de Câmpeni).

Fost reședință de cnezat la 1325, biserica și mănăstirea sunt cele mai vechi biserici din Ardeal datând din secolul al XV-lea.

M

MAGHERUȘ (*judetul Satu Mare*), (4 km. de halta Bușag-Tăuții).

La o altitudine de 190 m., în regiune deluroasă cu izvoare cu ape cloruro-sodice sulfatate.

MAGURA ODOBEȘTILOR (*judetul Putna*), (10 km. de Odobesti).

Punctul de observație al armatei Germane în 1917. Din acest punct Kaiserul a urmărit desfășurarea bătăliei, în care armatele sale au fost înfrânte.

MĂGURI (*judetul Cluj*), (38 km. de Răcătău, 23 km. de Gilău, 39 km. de M-rea Băișoara, 39 km. de Huedin, 60 km. de Ciurea, 89 km. de Vad).

Stațiune climaterică alpină la 1350 m., altitudine, situată în munții Apuseni. Se află în mijlocul unei păduri de brazi apărată de vânturi.

MAHMUDIA (*judetul Tulcea*), (25 km. de Tulcea).

Vechea cetate Salsovia cea mai nordică întăritură. De la Mahmudia până la Prislava sunt o serie de cetăți. De văzut și subteranele cetății. La Sud lângă Morughiul este Geneviz Kaleh, iar la Dunăvățul sunt urmele Cetății Zaporojenilor.

MALNAȘ (*judetul Trei Scaune*), (53 km. de Brașov, 25 km. la Sf. Gheorghe, 45 km. la Mercurea Ciucului).

Așezată pe malul Oltului la poalele munților Baraolt la o altitudine de 565 m.

Izvoarele sunt: Nou, Principal, Maria, Hercule, cu ape alcaline cloruro-iodice.

De vizitat: Plimbare pe valea Puciosului. La 900 m. sunt izvoare cu ape bogate ale Puciosului, pline cu dioxid carbonic în cantitate mare care te amețește.

În față se află muntele Puciosul (1140 m.) unde se află peștera Pucioasa. Baronul Apor a închis-o căci s'a întâmplat multe nenorociri. Drumul vechiu al peșterei este prevăzut cu mormintele celor ce și-au aflat moartea în ea.

Peștera are 12 m. lungime și 2 m. lățime, înălțimea variind

între 3—6 m. Pereții sunt cu flori de pucioasă. La intrare gazele vin până la genuchi mai departe se ridică și ajung peste cap. Respirându-le îți produce moartea. Pe pereții din fund picură apă cu pucioasă bună pentru durerile de ochi.

Mai departe este peștera ucigașă, chiar păsările cari trec în sbor peste ea cad moarte.

MAMUL (*judetul Vâlcea*).

(Mănăstire lângă satul Lungești, reparată de C. Brâncoveanu, astăzi în părăsire.

MANAILEȘTI (*judetul Vâlcea*), (*lângă comuna Romani, 32 km. la Ocnele Mari*).

Fost schit zidit la 1684 de Popa Postelnicul, fiul lui Iordăche Pârscoveanu în timpul lui Constantin Brâncoveanu.

MANĂSTIREA DINTR'UN LEMN (*judetul Vâlcea*).

Este întemeiată de Matei Basarab și reconstruită sub domnia lui Ștefan Vodă Cantacuzino la 1715. Este mănăstire de maici.

MANGALIA (*judetul Constanța*), (*45 km. Constanța, 26 km. Tekirghiol, 91 km. de Ecrene, 70 km. la Balcic, 46 km. la Cavarna*).

Stațiune maritimă la 20 m. altitudine cu climat dulce, adăpostită de vânturi. Situată pe țărmul stâncos al mării negre. Este foarte veche căci se văd ruinele cetății Callatis stăpâna Histriei și al Odessus datând din secolul al VI-lea. A fost împresurată de armatele lui Lisimach.

În fiecare an se descoperă lucruri dela vechea cetate ca: băi, teatre, stâlpi de marmoră, etc. În evul mediu nu se mai știa nimic de această cetate. Se văd încă mormintele vechilor luptători.

Aproape este lacul Mangalia lung de 9 km., iar din țărm ies fivoare sulfuroase. Grație Mării și apelor sulfuroase va lua o dezvoltare mare. Băile de altfel erau exploatate de Romani.

MĂRĂȘESTI (*judetul Putna*), (*22 km. de Focșani, 13 km. de Panciu, 19 km. de Tecuci*).

În 1917 Iulie-August, armatele române au învins pe cele austro-germane.

De vizitat mausoleul eroilor.

MĂRĂȘTI (*judetul Putna*), (*29 km. de Panciu, 13 km. de Vizantea*).

S'a dat a doua mare bătălie între armatele române și cele germane la 1917. Sector puternic întărit de inamic dar luat de trupele armatei a 2-a. La 24 Iulie, după un puternic bombar-

dament de artilerie români au împins frontul inamic până dincolo de Soveja.

MĂRCUȚA (*București*) (*județul Ilfov*).

Mănăstirea maicilor este din 1587 și a fost zidită de vistierul Dan. A fost reconstituită de fata armașului Mărcuța de unde își trage și numele.

Ulterior a fost reparată de Grigore Ghica și Ipsilante. În casa lui Dan, la 1594, au fost uciși turcii din București de către oștile răsbunătoare ale Voevodului. Nina fata armașului Marcu (Mărcuța) a renoit zidurile.

MĂRGINENI (*județul Făgăraș*), (*15 km. de Făgăraș*).

Locul de naștere al baronului David Urs, care a fost eroul dela Lissa și Solferino. Tot el a fost și primul președinte al fondurilor grănicerești.

MĂRGINENI (*județul Prahova*).

Șerban, fiul Postelnicului Costache Cantacuzino, făcu o biserică pe locul vechiului schit a lui Udriste în veacul al XV-lea. Lângă el era curțile lui.

Dar un cutremur dărâmă zidurile mănăstirii în veacul al XIX-lea. Egumenii greci o ridicară din nou dar nu i-a păstrat caracterul vechiu. Astăzi este transformată în închisoare.

MARIA (*județul Satu Mare*), (*2 km. de Vama*).

Stațiune balneară la 173 m. altitudine, cu climat de câmpie.

Sunt 11 izvoare, cele mai însemnate: Gavrilă, Maria, Adam, Marta și Ludovic, cu ape alcaline cloruro-sodice.

MARILLA (*județul Caraș*), (*8 km. de Anina*).

Stațiune climaterică la 700 m. altitudine, ascunsă în păduri de brad la 8 km. de Anina.

MEDGIDIA (*județul Constanța*), (*32 km. la Adam Clissi, 38 km. la Pantelimon, 39 km. de Constanța, 191 km. la București pe C.F.R., 24 km. la Cernavodă*).

Târg înființat la 1855, cel mai însemnat din Dobrogea fiind la o încrucișare de drumuri. Înainte de Medgidia era satul Carasu.

Geamia este în interior toată de marmoră și este cea mai frumoasă din Dobrogea, aproape de ea se află Biserica Sf. Apos-
toți Petru și Pavel.

MEDIAS (*județul Târnava Mare*), (*168 km. de Brașov, 13 km. de*

Bazna, 164 km. de Cluj, 45 km. la Blaj, 40 km. la Sighișoara, 72 km. la Alba Iulia).

Catedrala este un impozant monument datând din veacul al 17-lea. În interior este un sfeșnic din veacul al 15-lea.

Din vechile întărituri se mai găsesc ziduri păstrate până azi.

Este un centru sășesc. O școală de ucenici și un centru aviatic i-a dat o dezvoltare mai mare.

Gazul metan a dat naștere unei industrii destul de însemnate, având o fabrică mare de sticlă, etc. Popa din Mediaș care a susținut drepturile românilor a fost condamnat la moarte și împușcat de unguri la Cluj în ziua de 11 Maiu 1849.

MERA (*județul Putna*).

Mănăstire pe dealul de pe stânga Milcovului, zidită de Constantin Cantemir, înconjurată cu un zid ruinat. Prima biserică a lui Cantemir a fost de lemn, fiul său Antioh făcu o biserică de zid care reproduce în mic pe Trei Ierarchii lui Vasile Lupu, dar care o isprăvi la 1734 egumenul grec Mitrofan Calerghi.

Egumenii greci clădiră un castel cu 3 rânduri în mijlocul vechiului zid, precum și o cișmea.

Astăzi toate clădirile sunt în ruină.

MEREȘTI (Homorod Almaș) (*județul Odorhei*), (*15 km. de Odorhei*, *8 km. de Vlăhița*, *35 km. de Mercurea Ciucului*).

De vizitat peștera, una din cele mai mari din țară, cât și cheile Vârgheașului.

MESTEACĂN (*județul Hunedoara*), (*1,5 km. de Brad*).

La marginea satului se află o cruce de piatră care arată locul Bisericii vechi unde Horia a pus tovarășii să jure credință pentru lupta care o începuse.

MICULA (*județul Satul Mare*).

Stațiune balneară la 130 m. altitudine, având izvoare cu ape cloruro-sodice.

MIERCUREA (*județul Sibiu*).

Stațiune balneară având izvoare cu ape cloruro-sodice.

MIERCUREA CIUCULUI (*județul Ciuc*), (*50 km. de Odorhei*, *76 km. de Sf. Gheorghe*, *67 km. de Gheorghieni*).

O mică cetate cu patru bastioane zidită de Frantz Mico la începutul veacului al XVII-lea și renovată de Generalul Steinvillie. Este un pod de cale ferată. De văzut zidul de piatră din var

alb al Hălmaşului mare (1793 m.). Azi cetatea este transformată în cazarmă. Aci a mutit eroul căpitan şi poet Nicolae Vulovici din reg. Războeni No. 15, lovit de un glonţ în frunte.

MIRCEȘTI (*judetul Roman*), (23 km. de Roman).

Aci a trăit Vasile Alexandri „Bardul dela Mircești” unde se află și îngropat într'un frumos mausoleum.

Situat pe lunca Siretului și mărginită de satele Scheia din Vale, Cuza Vodă și Hălăucești, care se află la 2 km. de satul Mircești. Iată ce spune Emil Gârleanu:

„Și cum mergi printr'însa, ținând calul la pas, dacă ești călare sau cu trăsura, deodată ți se pare că trunchiurile copacilor se prind ca într'o horă, pe care o lărgesc, rotind-o tot mai pe departe și în mijlocul lor se limpezește câte un luminis — poeme minunate, îmbălsămate de mireazma imășurilor în floare, lumânărică galbenă și bătută, sulcină gingașe, culme veche, rochița rândunicii, macul roșu, cresc laolaltă și parcă rād în soare. Iar în mijlocul horei, trunchiurilor groase, răsare câte un stejar urfaș, ca un balaur bătrân ce zice din frunză. Stejarul este stăpânitorul din vechime al luncei. Grangurii de aur, măcălandrii și prigorile, stolurile de sticleți, presuri și turturele poposesc pe vârful acestor bătrâni stejari ai luncei până ce și iau sborul spre ochiurile întunecate ale bălților, pe luciul cărora plutește nufărul singuratec.

Siretul are grije de și trimite apele să scalde lunca, să adape bălțile și să hrănească imășurile, iar când își trage șuvoaiele la loc, în matcă fânețele cresc mai înalte și curând fășăitul de mătase al coasei, sperie și alungă cristeul.

Iar Vasile Alexandri scrie:

„Luncă, luncă, dragă luncă, rai frumos al țării mele
Mândră'n soare, dulce'n umbră, tainică la foc de stele”.

MIRESLĂU (*judetul Alba*), (8 km. de Aiud).

Locul de popas al lui Mihai Viteazu și însemnat azi printr'un monument.

MIRCEA (*judetul Iași*).

Isvor cu apă purgativă care se află la Copou lângă Iași.

MISLEA (*judetul Prahova*), (10 km. de Cămpina).

Mănăstire zidită de Radu Paisie.

MOGOȘOIAIA (*judetul Ilfov*), (23 km. de București prin Șos. Kiseleț, 15 km. prin Calea Grivitei).

Curte domnească ridicată la 1688 de C-tin Brâncoveanu, clădită în stil bizantin și al renașterii italiene, devastată de Turci și restaurată de familia Bibescu.

Curtea domnească era situată pe malul lacului.

A fost începută la 1688 dar a fost terminată tocmai la 1702. A suferit pe timpul războiului turc între 1769—1774.

Acți s'a retras Brâncoveanu în timpul ciamei din 1704—1708 iar în timpul când era omorât de Turci la Constantinopol, pașatul a fost supus prăzii căutându-se averile Brâncovenilor.

A fost restaurată curtea domnească împreună cu biserica de Elisabeta Brâncoveanu la 1832.

MOHU (*judetul Sibiu*), (10 km. de Sibiu).

Mai jos de Șelimber prima stație de cale ferată către Căineni se află satul Mohu, unde s'a născut Ioan C. Brătianu, mare patriot și bărbat de stat Român. Tatăl său se refugiase aci în timpul revoluției lui Tudor Vladimirescu.

MOLDOVIȚA (*judetul Câmpulung Moldovenesc*), (20 km. de Vama; 38 km. de Gura Humorului).

Mănăstire, ctitoria lui Petru Rareș, ridicată în apropierea unei alte vechi mănăstiri, datând de la Alexandru cel Bun, unde se află mormântul lui Efrene, Episcop, de Rădăuți. De remarcate frescele interioare datând de la 1536.

MOINEȘTI (*judetul Bacău*), (32 km. de Tg. Ocna).

Stațiune balneară, având izvoare cu apă cloruro sodice.

MONEASA (*judetul Arad*), (107 km. de Arad; 16 km. de Sebiș).

Situată la poalele munților Codru, au fost cunoscute pe timpul Romanilor, exploatare actuală datând de la 1886, cu climat plăcut la o altitudine de 280 m. Sunt patru izvoare cu temperatura de 20—32 gr. C. cu ape oligo metalice.

De vizitat peștera de deasupra băilor, peștera Tinoasa și fântâna de lângă gropile urșilor.

MORUNGHIOI (*judetul Tulcea*).

La Nordul lacului Morunghiol pe o mică eșitură de pământ, în golful format de dealuri, se văd urmele unei cetăți. Românii îi zic cetate iar Rușii bateria. În săpături s'a dat peste nuncele, vârfuri de sulite și alte arme.

MUNTELE GĂINA (1486 m.), (județul Arad și Turda).

Se pleacă din Hălmagiu sau din Vidra de Sus, este interesant de Sft. Petre, când se ține *târgul de fete*.

În vârful Muntelui se află un platou lungăreț acoperit cu iarbă, oamenii vin pe munte de Sâmbătă seara, și petrec toată Duminica până seara, jocul specific este tarnici; fetele și nevestele tinere sună din buciume de cireș. La 1924 regele Ferdinand și M. S. Regina Maria, au ridicat o troiță în cinstea lui Avram Iancu.

MUREȘUL ISVOR (județul Ciuc), (10 km. de Voslab).

O poziție pitorească, cum rar se găsește, unde a luat naștere o stațiune climaterică cu foarte multe vile noi și elegante. La orizont se deschide perspectiva munților Hărghitei plini de brazi, iar la răsărit se văd munții Tarcăului și Bicăzului.

MURFATLAR (județul Constanța), (19 km. de Constanța).

Insemnat prin căierile de var cari sunt în abundență.

Casele, Hambarele și gardurile sunt toate de piatră, Biserica ridicată de curând, a lăsat în umbră Geamia. Prin Murfatlar trece Valul lui Traian.

N

NAMAȘTI (*judetul Câmpulung*), (8 km. de Câmpulung).

Se află o mănăstire de maici. Lângă mănăstire și află o bisericuță, scobită în inima unei stânci, de pe a cărui coastă se vede orașul Câmpulung.

NĂSTĂSACHI (*judetul Bacău*), (Lângă Tg. Ocna).

Stațiune balneară la 270 m. altitudine cu un climat subalpin aflându-se la poalele munților Măgura.

Sunt 7 izvoare cu ape cloruro-sodice iodurate, bromate și sulfatate.

De vizitat biserica Răducanu, o veche mănăstire unde este înmormântat Costacke Negri, unul din înfăptuitorii unirei Moldovei cu Muntenia.

La saline se află un muzeu.

NEAMȚ (*judetul Neamț*), (14 km. de Tg. Neamț, 1,5 km. de Vovidenia 17 km. de Pipirig; 11 km. de Secu; 17 km. de Sihlea; 13 km. de Sihăstria, 3 km. Proscov).

Stațiune climaterică așezată pe apa Nemțișorului afluent al pârâului Neamț la o altitudine de 440 m., climat de munte.

Mănăstirea este întemeiată de discipoli călugărilor sârbi Nicodin și renovată de Alexandru cel Bun, Ștefan cel Mare, după învingerea lui Ion Albert al Poloniei clădi biserica Mare (1497) cu hramul Înălțării.

În colecția mănăstirii se află multe daruri dela Ștefan cel Mare. La mănăstire a luat ființă o școală și o tipografie de unde se trimetea cărțile sfinte în toată Moldova.

La mănăstire se află mormintele lui Paisie mort la 1794, reformator rutean considerat ca sfânt. Manuscrisele lui Paisie sunt la academia română.

Aproape de schitul Vovidenia se găsește izvorul dela Puturosul cu ape minerale sulfuroase cloruro-sodice.

De văzut icoana făcătoare de minuni a Maicei Domnului îmbrăcată în argint dăruită de Andronic Paleologu lui Ale-

xandru cel Bun. O cruce cu briliante dăruită de Ștefan. O Evanghelie legată în aur și email dăruită de Petru cel Mare, țarul rusiei.

NEHOIAȘ (*județul Buzău*), (72 km. de Buzău).

O colonie formată din lucrători și muncitori cari lucrează la fabrica de cherestea. Situat la confluența Bârsei mari cu Buzăul.

De vizitat: Valea Bâscei mari, Valea Bâscei mici, și Penteleu (1775 m.), izvoarele Zăbalei.

NICULA (*județul Someș*), (4 km. de Gherla).

Lângă Gherla se află mănăstirea Nicula așezată pe vârf de deal. În fiecare an se face pelerinaj la mănăstirea Prea curatei Fecioare Maria.

La această mănăstire se află înmormântat episcopul Vasile Hossu.

NICULIȚEL (*județul Tulcea*), (12 km. de Isacea).

În jurul său se găsesc numai ruine romane. Sau strâns multe monezi și vase, iar apeductele se mai văd și astăzi.

De văzut mănăstirea Cocoșul zidită la 1853 de către Hagi Neculai Ghiță Poenarul oier din Poiana Ardealului.

NOUA (*județul Brașov*), (2 km. de Brașov, 5 km. la Dârste).

Stațiune climaterică la 600 m. altitudine situată la poalele munților numai în păduri de brazi.

OBILEȘTI (*judetul Ilfov*), (59 km. de București).

Se află ruinele schitului Codreni. A fost aci și conacul domnesc al lui Const. Brâncoveanu.

OCNA DEJULUI (*judetul Someș*), (4 km. de Dej).

Stațiune balneară la 321 m. altitudine în regiunea de dealuri cu păduri.

Isvoarele sunt cu ape cloruro-sodice (lacuri sărate concentrate).

OCNA MUREȘULUI (*Uioara*), (*judetul Mureș*), (4 km. de Răsboieni, 70 km. Tg. Mureș, 35 km. de Luduș).

La o altitudine de 252 m. cu climat de câmpie, cald vara. Apa se scoate din salinele părăsite și sunt ape cloruro sodice concentrate.

De vizitat: salinele lungi de 1 km., lățime de 600 m. și adâncimea 200 m.

Uzinele de sodă și amoniac Solvay sunt în plină activitate.

OCNA SIBIULUI (*judetul Sibiu*), (13 km. de Sibiu).

Așezată într'o groapă la o altitudine de 400 m., cu temperatură constantă fără vânturi, cunoscută încă de pe timpul romanilor, găsindu-se multe urme istorice. Pe dealul Papistasului a fost o cetate romană.

Lacurile nu sunt decât vechile guri de salină. Cele trei lacuri de lângă băi se numesc: Horia, Cloșca și Crișan având 71 o/oo sare.


Lacul Brâncoveanu aproape de gară cu 107 o/oo sare, lacul cu baia de copii și lacul Ocnîța cu 250 o/oo sare. Tot aci avem și nomol.

Pentru luat interior, avem isvoarele, Babeș, Iorga și Vaida cu 5 o/oo sare.


Lângă gară o cruce arată că la 4 Februarie 1849 în lupta cu rușii au căzut 349 soldați unguri, aceasta s'a întâmplat la

1890 când apele au scos 9 soldați perfect conservați timp de 41 de ani.

La primărie se găsesc acte din 1419 și unul cu semnătura lui Mihai Viteazul.



Ocna Sibiului
Vederea băilor calde



Ocna Sibiului
Vederea băilor reci și hotelul statului

OCNA SUGĂTAG (județul Maramureș), (20 km. de Sugătag).

La o altitudine de 490 m., lacuri având ape cloruro-sodice concentrate (lacuri sărate).

OCNELE MARI ȘI OCNIȚA (județul Vâlcea), (5 km. de Răureni; 8 km. R. Vâlcea).

Stațiune balneară la 310 m. altitudine cu climat constant cu aer puțin salin. Băile sunt cunoscute din 1833 și situate pe depresiunile subcarpatice.

Lacul alimentat de 4 izvoare cari provin dela puțurile salinelor părăsite. Apa are la suprafață 22° C. iar la 3 m. adâncime 27° C. Concentrarea atinge 250 gr. Cl. Na. la litru. Apele sunt cloruro sodice concentrate, cu sulfat de fier, sulf și iod. Avem și pături groase de nămol.

Aceleași proprietăți le are și apele dela Ocnița.

De vizitat: La 8 Septembrie Sf. Maria târgul dela Răureni.

ODOBEȘTI (județul Putna), (9 km. de Focșani).

În apropiere pe Milcov a fost cetățuia „Milcovul” distrusă de tătari în sec. XII-lea. Odată a fost un episcopat catolic.

La cetatea Crăciuna în sec. XV-lea s'au dat lupte între munteni și moldoveni.

ODORHEIU (*judetul Odorheiu*).

Capitala județului la o altitudine de 504 m. Pe locul acesta a fost orașul roman „Pretoria Augusta”. Este un centru secuiesc, marginea orașului ar fi de pe timpul Dacilor.

Se află o mănăstire franciscană, una română catolică și alta ortodoxă.

La 5 km. de oraș este stațiunea balneară cu izvoare de apă cloruro-sodice concentrate, cu climat subalpin.

OGLINZI (*judetul Neamț*), (10 km. de Tg. Neamț).

Stațiune balneară la 490 m. altitudine cu climat plăcut fără vânturi.

Sunt trei izvoare, două pe Dealul Curugea și unul pe Poiana Dăscăliței. Izvoarele sunt cu ape cloruro-sodice concentrate, și radioactive.

GLĂNEȘTI (*judetul Vâlcea*), (16 km. de R. Vâlcea; 116 km. de Sibiu).

Stațiune situată la 400 m. altitudine cu climat subalpin în pădure la poalele munților Gereș, Folea și Căprăreșta, cu aer bogat ozonizat.

Cunoscută din sec. XVIII-lea. Izvoarele au fost înfundate în 1895 de o rupere de nori și desfăcute în 1907.

Izvoarele sunt în număr de 24 cu ape alcaline cloruro-sodice, cloruro sodice iodurate, sulfuroase, teroase calcice și sulfatate. Apele sunt radioactive.

De vizitat: Peștera Pescarului, Pragul Răpușoarei, Piatra Porumbiștei.

Mănăstirile Frăsina și Ezeru.

OLTENIȚA (*judetul Ilfov*), (63 km. de București).

Se află ruinele Constantiolei, o veche cetate zidită de Constantin cel Mare. Astăzi port de încărcarea cerealelor.

Ea a fost zidită pe ruinele vechei cetăți Constanța la confluența Argeșului cu Dunărea.

ORADEA MARE (*judetul Bihor*), (163 km. Timișoara; 111 km. la Arad; 146 km. la Cluj; 61 km. la Beiuș).

Episcopia, monumentală biserică în stil Renaissance. Bine situată este școala de jandarmi.

Oradea este unul din orașele moderne ale Ardealului.

Trecând podul Crișului dai de coloanele și statuetele Regelui Ferdinand și Regina Maria.

Reședinția episcopului uniților este un palat venețian.

Vechea cetate își mai păstrează zidurile groase, și în ea astăzi este cazarmă.

ORĂȘTIE (*judetul Hunedoara*), (27 km. la Grădiștea; 36 km. la Sebeșul Săsesc; 24 km. la Deva).

Clădită în amfiteatru la poalele munților Sebeș. Intemeiată de germani în sec. XII-lea aduși de regele maghiar Geiza al II-lea.

Pe dealul Holnomb se găsesc ruine romane.

ORAVIȚA (*judetul Caraș*), (16 km. la Anina; 48 km. la Reșița).

Drumul dela Oravița la Anina străbate una din cele mai frumoase regiuni.

Se află cel mai vechiu teatru român datând din 1806. De vizitat parcul orașului.

ORBIC (*judetul Neamț*).

Locul unde fu învins Petru Aron de către Ștefan care intră în Suceava, iar Aron fugi în Polonia.

ORHEI (*judetul Orhei*).

Veche cetate și târg. Ștefan cel Mare trimise aci ca pârčalab pe Vlaicu. Paul de Alepp îl vizitează în veacul al XVII-lea.

Se mai găsesc ruine de ziduri dărâmate aproape de râul Răutu.

Mai însemnată este biserica Sf. Dumitru clădită de Vasile Voevod și Teodosia nevasta lui.

ORȘOVA (*judetul Severin*), (5 km. de Vârciorova; 25 km. de T. Severin; 24 km. de Mehădia).

Vechea „Tierna” daco-romană, situată pe țărnul stâng al Dunărei, în apropiere se varsă râul Cerna. Un orașel curat cu un cheiu frumos.

OSTROVU (*judetul Hunedoara*), (4 km. de gara Cârnești).

Peste apa Clopotiva în față de Ostrovul mic se află ruinele unei cetăți, lungă de 90 m. și lată de 65 m.

În sat se află o biserică din veacul al VIII-lea cu turn din piatră și acoperită cu pietre și cărămizi romane. În cimitirul bisericeii se văd multe pietre de marmoră cu sculpturi arătând călăreți romani, etc.

OSTROVU MARE (*judetul Mehedinți*), (14 km. T. Severin).

Aci se găsesc zidurile unei vechi cetăți datând de pe timpul romanilor.

OUAR (*judetul Satu Mare*), (lângă Satu Mare).

Stațiune balneară la 120 m. altitudine aproape de Satu Mare cu izvoare de ape feruginoase.

P

PALOTA (*județul Bihor*), (6 km. de Oradea Mare).

Este înființată de contele Jean Frimont care a venit cu o colonie de Alsacieni și este îngropat în biserica din localitate. Se poate vedea patrafirul de o rară frumusețe provenit din manufactura gobelinului.

PĂLTINIȘ (*județul Sibiu*), (32 km. de Sibiu).

(Höhe Rinne). La 32 km. de Sibiu, având altitudine de 1403 m. cu climat alpin ferit de vânturi și cu aer ozonizat. Inconjurat de păduri de brazi cu munți al căror vârfuri ating 2000 de metri.

De vizitat sanatoriul Consistoriului Metropolitan din Sibiu. Sanatoriul militar al corpului VII de armată și sanatoriul Societății Carpatina.

Escursiuni la Cheile Cibinului, Santa, Bătrâna, Oncești, Tomnatic și Găușoara la stână.

PANGĂRAȚI (*județul Neamț*), (12 km. de P. Neamț).

Mănăstire de călugări situată pe valea Bistriței și este ctitoria lui Al. Lăpușeanu (1360).

PANTELIMON (*județul Ilfov*), (lângă București).

Biserica datează din secolul al XVIII-lea și a fost paraclisul familiei Ghica.

Adăpostește mormintele lui Grigore și soția sa Zoe și a lui Alexandru Ghica, domn după vremea regulamentului organic, cu un monument de marmoră de Carara. Aproape de mănăstire este o pădure de brazi plantată de Grigore Matei Ghica, cât și eleșteul mănăstirei.

PASĂREA (*județul Ilfov*), (14 km. de București).

Mănăstire de călugărițe fondată la 1813, așezată pe lacul Pasărea și zidită de către călugării mănăstirei Cernica.

PERI (*județul Maramureș*).

Aproape de Sighet, mănăstire construită din piatră al cărei egumen a fost ridicat la rangul de esarh. Locul unde s'a tradus primele cărți religioase în românește.

PEȘTERA (*judetul Dâmbovița*), (10 km. de izvoarele Ialomiței, 8 km. de Vârful cu Dor).

Mănăstire fondată de Ion Baltac la 1819, situată la intrarea în peștera dela Gura Ialomiței (Ialomicioara).

În stânca muntelui Bătrâna se află o scobitură care formează bisericuța. Pe margine se află chilii cu pereți umezi și înegrii de fum. Un izvor ese din partea stângă a stânței.

Plimbarea prin peșteră este foarte înfiorătoare.

PETRENI (*judetul Bălți*).

S'au găsit unități din lumea organică ca în perioada neolitică.

PETROASA (*judetul Buzău*), (28 km. de Buzău).

La 1837 s'a găsit cloșca cu pui, care făcea parte din tezaurul lui Astonaric regele Vijigoților care îl ascunsese fugind de Huni. Acest tezaur se spune că ar fi însă de origine romană din secolul al IV și V-lea.

PETROS (*lângă Petroasa*).

Se află sub poalele munților Muscel, Pleasa, Băloiu și Bulz.

Este interesant de văzut biserica de lemn care datează din 1794.

PETROȘANI (*judetul Hunedoara*), (61 km. de Tg. Jiū, 45 km. de Hașeg).

Situat în bazinul superior al Jiului. De aproape isvorăște Jiul românesc (Bârbițenii de jos), din valea Jiului Oltenesc în cel ardelenesc.

Intemeiat în sec. XVII-lea de românii veniți din ținutul pietrosului de unde a luat numele. În jurul lui sunt centre carbonifere cu minele: Livăzeni, Vulcan, Lujeni. De vizitat valea Jiului spre Petrila cât și în jos.

Excursiuni la peștera numită Cetatea Bolii, care este înaltă de 16 m., și prin care curge râul Baniței. Peștera, cu cât înaintezi se strâmtează și dela o vreme urci o scară, ca să intri într'un etaj care se sfârșește într'un turn gol, pe unde intră lumina de afară.

De remarcat la locuitorii dela izvoarele Jiului, este faptul că atunci când un bărbat ia o văduvă sau unica fiică la părinți el se *mărită*, adică își pierde numele de familie luând numele nevastei. Tot aci se mai țin și anumite sărbători păgâne ca ziua ursului, a lupului care sunt rămășițe dela Romani „Iupercalia”.

PETROȘIȚA (*judetul Dâmbovița*), (67 km. de Titu, 14 km. de Pucioasa, 36 km. de Târgoviște).

O frumoasă comună de unde se pot face excursiuni la *Scropoasa* unde râul Ialomița intră în Cheile Orzea și cade pe numeroase cascade.

Vârful Omu (2511 m.). De unde să văd în drum masivele Zănoagei, Babelor și Colți.

Din vârful Omului se văd Piatra Craiului, Leaota, Iezerul și Păpușa.

Scoborârea se face prin Valea Cerbului eșind la Bușteni și pe la Strunga trecând pe la Peștera Ialomiței, una din cele mai frumoase peșteri. La intrare este un mic schit întemeiat de Mihnea Vodă. De aci treci pe Vârful cu Dor (2096 m.) și pe Furnica ajungi la Sinaia.

PIATRA NEAMȚ (*judetul Neamț*), (363 km. de București pe C. F. R., 61 km. de Bacău, 27 km. de Bicăz, 8 km. de M-rea Bistrița, 12 km. de Pângărați, 56 km. de Dușău, 33 km. de Buhăși, 58 km. de Bacău, 29 km. de Tazlău, 48 km. de Roman, 29 km. de Băltățești, 34 km. de Văratec, 42 km. de Agapia, 38 km. de Tg. Neamț, 44 km. de Oglinzi, 12 km. de Almas, 21 km. de M-rea Horezu, 32 km. la Războeni).

Stațiune climaterică la 310 m. altitudine, cu climat statornic, situată pe Bistrița.

Ștefan cel Mare avea curtea la Piatra. El a zidit și biserica Sf. Ioan la 1497, rămasă neschimbată cu tot coloritul trecutului. Are cea mai frumoasă poziție, în spate Ceahlăul și păduri de brazi. Pe partea din Dărmănești la poalele muntelui Cozia sunt 6 izvoare cu ape minerale descoperite de Dr. Predescu în 1882.

Liceul Petru Rareș unde se află un muzeu regional.

De vizitat mănăstirile din împrejurimi, parcul Cozla și Pește vale.

PIETRENI (*judetul Vâlcea*).

Un sătășor de moșneni așezat pe pârâiașul Costești, care se varsă în Bistrița în gura cheilor formate de muntele Arnota și Buila.

Pe muchea muntelui se află schitul lângă care se găsesc 45 de izvoare. Locul cel mai strâmt al defileului este la Cârlișe.


PINTIC (*judetul Năsăud*), (*Slătinița*), (5 km. de gara Iad).

Slătinița situată la 522 m. altitudine, înconjurată de păduri cu ape cloruro-sodice concentrate.


PITEȘTI (*judetul Argeș*), (109 km. de București pe C. F. R., 118 pe șosea, 39 km. de Curtea de Argeș, 8 km. de Golești).

Liceul I. C. Brătianu cu o bibliotecă frumoasă datorită lui Ionescu Gion.

Piteștii are multe biserici, cea mai mare este biserica Sf. Vineri care este în genul celei dela Curtea de Argeș.



Pitești — Pavilionul dela Trivale



Pitești — Cascada dela Trivale

PUIA PIETRI (judetul Ialomița).

Târg însemnat pentru comerțul de oi și brânză. Înainte era numit târgul de floci.

PLĂTĂREȘTI (judetul Ilfov) (42 km. sude Lotașița, 32 km. de București).

Satul este întemeiat de Matei Basarab și unde a zidit o mănăstire pentru că a învins pe Timuș căpitanul Tătarilor. Astăzi este o închisoare pentru femei.

PLOEȘTI (judetul Prahova), (60 km. de București, 5 km. de Crângul lui Bot, 1 km. la M-rea Ghighiu, 33 km. Vălenii de Munte, 34 km. la Câmpina).

Un oraș al petrolului cu o mulțime de rafinării (14). Fiind și un centru industrial. Interesant este bulevardul care duce la gară, și care este bine îngrijit.

Târgul datează dela Mihai Viteazul încoace, care a avut foarte puțin timp popas domnesc aci.

Biserici vechi nu avem decât Sf. Apostoli din veacul al 17-lea.

Liceul de băieți Petru și Pavel este adaptat cerințelor moderne cu bibliotecă bine înzestrată.

De văzut muzeul situat într'o casuță bătrânească, având multe piese vechi.

Plimbări la Crângul lui Bot (5 km), unde se captează apa

pentru alimentat orașul. Mănăstirea Ghighiu unde este o pădurice frumoasă și la Isvorul Tămăduirii unde se face pelerinaj.

PLOPENI (*lângă Botoșani*).

De văzut biserica datorită boerului Lupu Balș, din jumătatea secolului XVIII-lea. Aci se hodinește soția lui Balș care poartă numele Cantacuzenilor.

PLUMBITA (*judetul Ilfov*), (*lângă București*).

Mănăstire datând din secolul XVI-lea. La 1632 o reconstitui Matei Basarab în amintirea victoriei contra lui Rada Voevod.

PODUL INALT (*judetul Vaslui*).

Situat lângă Vaslui, se zice că ar fi locul exact la localitatea numită astăzi „la podul de piatră”, puțin mai sus de Vaslui, pe drumul Vaslui-Iași.

În acest loc Ștefan bătu pe Soliman la 6 Ianuarie, care avea o armată de 120.000 oameni.

POIANA (*judetul Brașov*), (*7 km. de Brașov*).

(Höhenheim Schuleran). Aproape de Brașov la o altitudine de 1000 m. O stațiune de sporturi de iarnă.

Escursii la „Între Pietre”, unde sărbătorile și mai ales de Duminica Tomii au loc tradiționalele petreceri ale Junilor din Scheiu.

POIANA (*judetul Argeș*).

În dreptul acestui sat se văd dărâmurile palatului domnesc zidit de Țepeș Vodă al căror salahori au fost boerii Târgovișteni răsvrațiți contra lui Țepeș.

POIANA BOTIZEI (*judetul Someș*), (*57 km. de gara Gâlgău*).

În apropiere se află o peșteră cu oase de animale vechi și izvoare de apă minerală.

POIANA MĂRULUI (*judetul R.-Sărat*).

La o altitudine de 650 m., aproape de schitul Poiana Mărului cu ape sulfatate.

La o altitudine de 650 m. aproape de schitul Poiana Mărului cu ape sulfatate.

Schitul se află la capătul Bisociei în mijlocul unei păduri.

POIANA NEGREI (*judetul Câmpulung*), (*20 km. dela Vatra Dornei, 5 km. de gara Căndreni*).

Stațiune balneară la 885 m. altitudine, situată în munți cu mult brădet. Sunt izvoare cu ape alcaline feruginoase.

POIANA SĂRATĂ (*judetul Bacău*), (22 km. de gara Brețc).

Situată la 444 m. altitudine, înconjurată de munți cu ape clo-ruro-sodice.

POIANA ȚAPULUI (*judetul Prahova*), (130 km. dela București, 5 km. de Sinaia).

Situată pe valea Prahovei între Sinaia și Bușteni, la poalele mun-tilor Jepi, având perspectiva și pe munții Bucegi.

Este înconjurată de păduri de brazi cu aer ozonificat la altitudine de 880 m.

De vizitat: Mormântul doctorului Kremmitz, Fântâna, Cas-cada, Urlătoarea unde pârâul cade dela 15 m.

POIENII (*judetul Ciuc*).

Se află cetatea Bologa pe stânga râulețului Sebeș iar în față se află ruinele unui castru roman.

POLICIORI (*judetul Buzău*), (9 km. de Berca).

De văzut fenomenul geologic cunoscut sub numele de salte, cari sunt niște vulcani noroioși. Noroiul care este la suprafață este adus de gazele de petrol cari trecând prin stratul de argilă și cu apă aduc acest noroiu făcând mici cratere pe cari se scurge noroiul. BCU Cluj / Central University Library Cluj

POLOVRAGI (*judetul Gorj*), (14 km. de Novaci).

Așezată la eșirea Oltețului din munți, având 660 m. altitudine, o mănăstire de călugări zidită la 1633. Aproape de mănăstire, la Piatra Oltețului se află peștera lui Pahonie. Intrarea este mare în interior se văd stalactite și stalagmite. Este o peșteră foarte lungă a cărui fund nu se cunoaște. Legenda spune că aci ar fi trăit Zamolxe, zeul Dacilor.

PORCEȘTI (*judetul Sibiu*), (20 km. de Sibiu).

Se află o biserică zidită de Matei Basarab la 1653. Este în stil gotic și deasupra ușei se află stema „Vulturul negru cu crucea în cioc”.

POSADA (*judetul Argeș*).

Aci regele Carol Robert al Ungariei a fost bătut de români, d'abea putând să fugă dar fu ucis Andrei vice-cancelarul regatului.

POTLOGI și DOICEȘTI (*judetul Dâmbovița*), (12 km. de Titu).

Se află curtea Domnească a lui Const. Brâncoveanu, azi se văd numai ruinele. Clădită între râurile Argeș și Sabar pe marginea

unui lac la anul 1689. El se compune din palat, biserică și curte, dar a fost devastat de Turci.

În sala de primire dela Potlogi se mai văd și astăzi frumoase stricături, azi sunt în părăsire. După 1714 a fost mereu prădat și ars în urma persecuțiilor cari se făceau contra Brâncovenilor.

PREDEAL (*județul Prahova*), (144 km. de București, 14 km. de Brașov pe C. F. R., 7 km. Timișul, 25 km. la Brașov, 13 km. la Sinaia, 8 km. la Azuga).

Situat pe un platou înconjurat de munții Clăbucetului, Baciulești și Taurului, la o altitudine de 1000 și 1150 m. Înainte se zicea Predeal dela Posada până la pasul Predealului, așezat într'o poziție deschisă și bine luminată de soare.

Aer plăcut, ozonizat și temperatură constantă, fiind adăpostit de vânturi având o temperatură plăcută.

La 1859 s'au găsit izvoarele minerale din Valea Râșnoavei și izvoarele Joiței, cu ape muriatice, cloruro-sodice, iodurate.

Plimbări la Schitul Predeal zidit la 1774 în apropierea căruia se găsesc multe izvoare minerale de locuitorul Gr. Buzuianu. Cimitirul Eroilor, Muntele Susaiu, Sanatoriul Predeal în valea Râșnovei.

Mănăstirea Redea. Piatră de mormânt a colonelului Costin, român din Basarabia, comandantul Reg. 7 de Cazaci din Don, a fost ucis mișelește de Săcui în lupta dintre ruși și unguri la 1848.

PRISLAVA (*județul Tulcea*), (18 km. de Tulcea).

Pe dealul din spate se văd urmele de ziduri ale unei cetăți. Pe aci trecea drumul ce lega Aegyssur (Tulcea) cu Salsovia (Mahalia). Casele locuitorilor sunt suspendate pe stânci.

În zare se văd ziduri mari de piatră de cremene, iar ferestrele sunt mici, turnurile cari se văd seamănă cu cele ce au fost la Cetatea Neamțului. Stema este aceea a lui Petru Rareș. Mănăstirea a avut 8 ctitori în cap cu Petru Rareș.

Casele domnești se văd și astăzi însă părăsite complect. Biserica datează din 1530. La exterior, zugrăveala se păstrează bine.

În biserică sunt îngropați, Hăra părcălabul lui Rareș, Petru Vodă fiul lui Ștefan, Petru Vodă Rareș și soția sa Elena, Ștefan Vodă fiul lui Rareș ucis de boieri, Mama lui Ștefan cel Mare/ Oltea. În vale sunt ruinele unei biserici zidită de Ștefăniță Vodă nepotul de frate al lui Rareș.

PROBOTA (*judetul Baia*), (6 km. de Lespezi, 8 km. de Dolhasca).

Mănăstirea a fost construită pe locul bisericii Sfântului Nicolae din Poiana de către Alexandru cel Bun.

PUCIOASA (*judetul Dâmbovița*), (102 km. de București C. F. R., 63 km. la Ploești, 20 km. la Târgoviște, 18 km. la Pietroșița; 25 km. la Sinaia, 78 km. la București prin Fundata, 4 km. la Vișorâta, 10 km. la M-rea Dealului, 69 km. la Pitești, 28 km. la Găești).

Stațiune balneară la 380 m. altitudine cu o climă temperată. Băile sunt foarte vechi, dar primele cercetări s'au făcut de Doctorul Sober la 1828 pe timpul ocupației generalului Kiselef.

(Sunt izvoare mai numeroase dar dintre cari trei sunt mai însemnate.

Plimbări la Malul care răsună.

PUTNA (*mănăstire*), (73 km. de Burdujeni, 20 km. la Rușii Moldovenești, 43 km. de Solca).

După cucerirea cetății Chilia (1465) Ștefan cel Mare puse la 1466 temelii bisericii și pe care o sfințește la 1470 după învingerea tătarilor la Nistru. Biserica a fost clădită în stil bizantin moldovenesc.

Ea a ars la 1481 și apoi a fost restaurată. La 1654 Vasile Lupu, crezând că în ziduri ar fi ascunse comori o distruge, dar începe apoi să o rezidească și este terminată de domnul Istrate Dabija (1662).

În această biserică se află mormântul lui Ștefan cel Mare mort la 2 Iulie 1504 profanat de cazacii lui Hmilvițchi de mai multe ori. Pe mormânt se află o lespede de marmoră albă adusă din Apus. Alături este mormântul soției sale Maria de Mangop adusă din Crin cu cei 3 copii ai ei: Ștefan, Petru și Maria și alt mormânt al celeilalte soții Maria fiica lui Radu cel Frumos. Tot aci sunt și mormintele domniței Maria, fiica lui Ștefan și al fiului său Bogdan, Doamna Maria soția lui Petru Rareș cât și a lui Ștefănița fiul lui Bogdan. Deasupra mormântului lui Ștefan este o coroană de lauri și stejar în argint aurit depusă de Carol I al României.

În muzeul mănăstirii se pot vedea: Codicele putnezan și evanghelia călugărului Paladie (1488), cădejnița lui Ștefan cel Mare și icoana ce o purta în războaie. Racla de lemn de chiparos cu care a fost adus Sf. Ioan dela Cetatea Albă la Suceava de

Alexandru cel Bun, cât și 2 gobelinuri cu fire de aur dăruite de Ștefan cel Mare.

Craniul Mariei, fiica lui Ștefan cel Mare și resturile vestimentelor lui Ștefăniță Vodă cu pietre veritabile. O cruce de lemn sfânt adusă de Ștefan dela mănăstirea Xeropotamos.

De văzut Policandru cel mare donat de Ștefan, lucrat din bronz împodobit cu ouă de struț și 5 cete îngeresți, argintate.

Intr'o cutie de lemn este craniul Sf. Ghenadie, patriarhul Tarigradului, moaștele Sf. Ștefan aduse de Ștefan cel Mare dela Constantinopol cât și un deget al cuviosului Daniel-Sihastru. Tot aci sunt îngropați și mitropoliții Teoctist și Iacob Putneanu.

De aci a plecat Varlam, autorul Cazaniei și a cărței de învățături, ajuns egumen la mănăstirea Secu (1610) și apoi mitropolit.

xx

Intre chilii se află casa unde învățatul arhimandrit Vartolomei Măzăreanu își avea Academia teologică, care a mai durat încă și după ocuparea Bucovinei de Austriaci.

Locul unde s'a scris letopisețul, prescurtând pe cel dela Bistrița de către călugărul Azarie începând dela 1460 până la 1527.

Aproape de mănăstire este chilia șihastrului Daniel, aceasta este scobită într'o stâncă cu o ușă de intrare și 2 mici despărțituri având un pat de piatră, o fereastră și o vatră de foc, toate făcute în stâncă, iar subt stâncă de piatră se află o gaură care servea de pivniță.

Se zice că ar fi îngropat în biserica din Voroneț. Poiana Sihăstriei, unde se află sihăstria zidită la 1754 de Ilie Cantacuzino, clădită la început de lemn și apoi de zid, astăzi este complet în ruină.

PUTUROASA (*judetul Satu Mare*), (9 km. de gara Vama Turului).

Situată la o altitudine de 397 m., în păduri, cu izvoare de ape sulfatate.

R

RĂCASIL DE SUS (*judetul Odorhei*), (5 km. de gara Agustin).
Stațiune balneară cu izvoare cu ape carbogazoase.

RĂCARI (*judetul Dolj*), (280 km. de București, 29 km. de Craiova).
Așezată pe locul castrului roman Amutria din care se mai văd și astăzi urme. Aci s'a găsit părți dintr'o statuie de bronz aurit a unui împărat roman.

Pe aci era drumul roman dela Romula (Râsca) la Drobeta (T. Severin).

RĂCOVIȚA (*judetul Vâlcea*), (14 km. de Căineni).

Este vechiul Praetorium. Se mai văd și astăzi vechile castre cari serveau la apărare. Pe aci trecea drumul roman, iar Carol VI a zidit renumita „Via Carolina”.

RĂDĂȘANI (*judetul Fălțiceni*), (4 km. de Fălțiceni).

De văzut biserica de lemn, având o ușă de lemn cu răzături, datând dela începutul secolului al XVII-lea și clădită de Ștefan Vodă Tomșa.

RĂDĂUȚI (*judetul Rădăuți*), (20 km. de Solca), 44 km. de gara Humorului.

Biserica lăsată de Bogdan (1369) descălicatorul. O clădire ca un bastion dintr'o cetate dar mică, subt acoperiș având chilii joase, ce formau ascunzișuri în vremea de demult și acoperită cu șindrila. Din aceste ziduri de apărare s'a înălțat un altar de rugă. Bogdan Voevod a înălțat biserica din lemn. Alexandru cel Bun a zidit-o în piatră și Ștefan cel Mare la 1480 a înzestrat-o cu lespezi de marmoră. Alexandru Lăpușneanu a adăugat pridvorul.

Locul de odihnă pe veci a lui Bogdan cel Bătrân (1349—1365). Lațcu fiul său, Roman I Mușat, Ștefan I, fratele lui Roman și Bogdan. Mai sunt și mormintele chiaznei Nastasia fiica lui Lațcu Vodă și a Stanei mama lui Ștefăniță Vodă și Oaniche primul episcop al Rădăuților.

De aci pornesc letopiseții ale învățaților archiereu Isaja (1566) care fu sol la curtea țarului Ivan cel Groaznic, cât și lucrările Mitropolitului Anastase Crâmca, ctitorial Dragomirnei.

RÂMNICU SĂRAT (*judetul R.-Sărat*), (33 km. de Buzău, 39 km. de Focșani, 25 km. de Balta Albă).

În apropiere Ștefan cel Mare a câștigat o luptă contra lui Radu cel Frumos zidind biserica Sf. Paraschiva. Din această biserică n'a mai rămas decât o parte din zidul inconjurător.

Prințul de Coburg și Suvaroff în capul armatelor austro-ruse bat în 1789 pe Turci.

Aci între 1572 și 1574 Ion Vodă cel Cumplit a bătut groaznic armata turcească care era sub comanda lui Petre Șchiopul domnul Munteniei.

De vizitat biserica „Mănăstirea”, clădită de spătarul M. Cantacuzino cu frumoase fresce.

RÂMNICUL VALCEA (*judetul Vâlcea*), (22 km. la Govora, 17 km. la Călimănești, 16 km. la Olănești, M-rea Bistrița, Bistrița, Horezu 45 km., 48 km. la Drăgășani, 31 km. la Curtea de Argeș, 62 km. la Pitești).

Reședința episcopală, având catedrala care imită pe cea dela Curtea de Argeș.

Clădită în secolul XVII-lea de arhiepiscopul Euthinie al Severinului. Biblioteca episcopiei are cărți multe vechi, bisericesti.

Biserica Sf. Paraschiva fu înălțată de Pătrașcu cel bun, tatăl lui Mihai Viteazul. Mircea a clădit biserica Maicii Domnului. Orașul de altfel este plin de biserici zidite de principi, episcopi și boeri olteni.

Cum ieși din oraș se află o biserică unde Radu dela Afumați a fost omorât împreună cu fiul său de către boerii olteni revoltați. Clădirile împrejmuitoare îți dă impresia unei cetăți.

Peste drum de cetățuie de partea cealaltă a orașului se ridică dealul Troian pe vârful căruia stătea gata de luptă panduri sub comanda generalului Magheru la 1848.

La Caplea lângă R.-Vâlcea romanii și dacii au ridicat temple pentru cultul zeului Apis. Se văd și astăzi resturi din boul de piatră.

RARĂU (*judetul Neamț*), (35 km. de Broșteni).

Este un schit pe creasta cea mai înaltă a muntelui Rarău. Pe acest munte s'a adăpostit voevodul Rareș.

El a fost întemeiat la 1511 de Petru Rareș, din dorința soției sale doamna Maria, căci în refugiu ea s'a odihnit pe muntele Rarău, iar stâncile se numeau „Pietrele Doamnei”. Austriacii o desființase dar a fost refăcută de români.

RASCA (*județul Baia*), (14 km. de Fălticeni).

La nord de comuna Bogdănești, se află mănăstirea Râsca, ctitor fiind Petru Rareș și episcopul Macarie. Aci fu închis 6 luni, Mihail Kogălniceanu, fiind surghiunit de domnitorul M. Sturdza. Aci se odihnește episcopul cărturar Macarie, care a scris faptele lui Petru Rareș. Ea a fost mereu adăugită, ceea ce i-a stricat din bogăția ei. În interior este o frumoasă icoană adusă dela Atos.

RĂȘINARI (*județul Sibiu*), (11 km. de Sibiu, 21 km. de Păltiniș).

Sat așezat la poalele munților Sibiului, fiind drumul prin el de-a merge dela Sibiu la Păltiniș. Locul de naștere a lui Octavian. Goga. Biserica ortodoxă cea nouă este un monument frumos, lângă ea se află mausoleul marelui român Mitropolitul Andrei Șaguna (1808—1873), care a ridicat poporul și biserică ortodoxă din Ardeal.

RĂȘNOV (*județul Brașov*), (17 km. de Brașov).

La 17 km. de Brașov la o altitudine de 676 m., cu climat plăcut și aer ozonizat fără curenți.

Se află așezat pe râul Râșnov, la poalele munților Bucegi.

În biserica românească se vede pe piatra din altar anul zidirii 1384 făcute de frații Udrister și renovată de Mihai Viteazul.

Sus pe deal se află cetatea Râșnovului astăzi numai ruini. Ea a fost zidită la 1215, dar nu se știe de cine.

În 1663 s'a săpat o fântână adâncă de 144 m., în mijlocul cetății la care s'a lucrat 17 ani. De aci s'a făcut un tunel care era legat cu satul.

Cetatea a fost donată M. S. Regelui Carol II-lea.

RĂTEȘTI (*județul Buzău*), (23 km. dela Buzău la Ungureni și de aci 5 km).

Mănăstire de călugărițe lângă com. Târcov, fondată de familia Greceanu.

RĂSBOENI (*județul Neamț*), (22 km. de Hălăuțești).

Biserică zidită la 1496 de Ștefan cel Mare în amintirea luptelor dela Valea Albă cu turcii la 26 Iulie 1476 în care a fost rănit fiul sau Alexăndrel.

Reg. 31 Infanterie din P.-Neamț a ridicat aci un monument comemorativ al luptei dela Valea Albă.

În apropiere se află schitul de călugări Oraița, așezat pe coasta muntelui în mijlocul codrului.

RAURENI (*judetul Vâlcea*), (6 km. de R.-Vâlcea).

Localitate importantă prin Bâciul care se ține la 8 Septembrie de Sf. Maria Mică.

El este înființat dela 1636 de Matei Basarab fiind un centru de aprovizionare.

REȘIȚA sau **RECIȚA** (*judetul Caraș*), (17 km. de Bocsa; 49 km. de Lugoj 49 km. de Oravița).

Un mare centru industrial, situat pe malurile râului Berzava.

Uzină înființată la 1771 dar mărită încetincet. Domeniile ei au o suprafață de 130.000 hectare. Forța motrice întrebuințată este de 18.000 cai putere produsă de căderea apei Bârzavei dela 60 m. în 3 turbine, și de vapori de apă produși de 10 cazane. Este interesant de văzut captarea apei și aducerea ei la turbine.

REPAT (*judetul Ciuc*), (10 km. de Casin Iacoveni).

La altitudine de 948 m. situat în păduri de brad cu izvoare cu ape alcaline bicarbonate mixte, carbogazoase iodurate.

REUSENI (*judetul Suceava*).

Lângă Suceava. Pe când Bogdan petrecea la o nuntă, a fost prins și îi s'a tăiat capul de Petru Aron. Pe locul acesta Ștefan a ridicat mai târziu o biserică, pentru proslăvirea tatălui său ucis.

RODBAV (*judetul Făgăraș*), (12 km. de Făgăraș; 18 km. de Brașov; 68 km. de Sibiu).

Situat pe malul drept al Oitului în valea râului Rodbav la 476 m. altitudine cu o temperatură de câmpie.

Sunt două izvoare; Augustin și Cătălin cu ape cloruro iodice, iodo-bromurate.

RODNA (*judetul Năsăud*).

Renumită prin exploatările miniere. S'a găsit urmele unei biserici gotice, distrusă în secolul al XIII-lea de Tătari.

ROMAN (*judetul Roman*), (346 km. de București, 44 km. de Bacău).

Oraș vechiu întemeiat la 1390 de Roman Mușat pe ruinele Smeredonei. A fost ars de Matei Corvin și refăcut de Ștefan (1479). Astăzi Romanul are 10 biserici.

Intrând pe poarta Episcopiei vezi ziduri vechi și ferestre de cetate. În stânga și în dreapta sunt chiliile călugărești. Într'o parte este noua clădire a episcopului.

Episcopia de Roman a fost începută de Petru Rareș și

terminată de Elena soția lui la 1550. De văzut picturile din interiorul bisericii.

Biserica Sf. Precista fu zidită la 1569 de Lăpușneanu.

La 1691 domnitorul C. Cantemir puse aci pe cronicarul Miron Costin să scrie cronicile. Romanul a fost ars de Matei Corvin, Regele Ungariei, când s'a dus contra lui Ștefan cel Mare la Baia (1467). Insemnat căci a fost orașul breslelor.

ROȘIA (*judetul Turda*).

Mine de aur cu stampuri-primitive, situate pe pârâiașul cu acelaș nume.

La sud pe munte se află Cetatea, ruinele vechilor mine de aur dela romani, vechiul Alburnus major al Daciei lui Traian, unde lucrau neamul Pirustilor din Dalmația dela care au rămas table cerate.

Acum 2000 de ani aci lucrau peste 20.000 de muncitori, și se trimetea la Roma 4000 kg. de aur pe an.

Datina aci eră să se mănânce *balmas*, mămăligă, lapte, brânză și praf de aur și primarul mergea la biserică cu potcoave de aur la călțuni.

ROȘIORII DE VEDEA (*47 km. de Turda, Măgurele; 65 km. de Costești*).

Numele l'a luat după râul Vedea care curge pe lângă el.

El datează după timpul lui Mihai Viteazul care a acordat avantajii locuitorilor.

La sud a fost vechea cetate romană Arcina al căror ruini se văd și astăzi.

RUCĂR (*judetul Muscel*), (*23 km. de Câmpalung; 50 km. de Brașov, 12 km. de Peștera Dâmbovicioarei, 14 km. de Gaura Brusturelului*).

Așezat la poalele munților la răspântia a două ape. Situat la o altitudine de 630 m. cu aer curat înconjurat de munți și ferit de vânturi cu aer ozonizat.

Lanțul munților îl fac Ghimbavul, Vârful Crucei, Căpitanul.

Locuitorii au fost împământenți de Mihai Viteazul și atunci era punct de vamă.

Paul de Alep care a venit cu patriarhul Macarie de Antișchia (1653—1658) în memoriile sale pomenește de târgul Rucărului.

RUDARIA (*judetul Caraș*), (*39 km. de Mehadia, 36 km. de Anin*).

Aci a trăit Ion Sârbu care a scris 900 de pagini din istoria lui Mihai Viteazul și anume până la cucerirea Ardealului, dar murind la 1922 nu a putut-o isprăvi.

RUGINOASA (*județul Baia*), (15 km. de Pașcani, 16 km. de Tg. Frumos).

Moșia lui Alexandru I. Cuza, primul domnitor al Principatelor Române Unite, ales domn la 5 Ianuarie 1859 în Moldova și la 24 Ianuarie în Muntenia.

Casa și biserica unde este îngropat împreună cu soția sa doamna Elena sunt monumente istorice. Domnitorul Cuza muri la 1873 la Heidelberg, iar doamna Elena la 1909 și îngropați la Ruginoasa. El realizează unirea, secularizarea averilor mănăstirilor și improprietărirea țaranilor.

RUPEA (*județul Târnava Mare*), (7 km. de g. Rupea, 60 km. de Brașov, 47 km. de Sighișoara).

Lângă Cohalm la 451 m. altitudine având 7 izvoare cu ape minerale cloruro-sodice-sulfuroase, cunoscute din 1835.

De văzut castelul medieval din secolul XIII-lea și în apropiere ruinele cetății Cohalmului la 520 m. altitudine.

În vechime a fost cetatea Coos dărămată de Mongoli, astăzi este numai numele unei străzi.

Cohalmul sub daci era numit Ramida, iar Avarii i-a dat numele de Köhalom. Ea este vechea cetate Dacă. Șașii au venit aci la jumătatea secolului al XII-lea și cetatea a fost refăcută în secolul al XIII-lea. La 1432 Vlad Dracula ocupă cetatea. La 1658 trupele lui Ștefan ocupă și ele Cohalmul contra principelui Ardealului Rhedei. La 1658 veniră tătarii dar nu au putut ocupa cetatea. În curte se află o fântână din 1630 săpată la 41 metrii

Biserica greco-catolică (unită) este construită la 1793, cea ortodoxă la 1898, construită pe locul unei biserici de lemn datând dela 1874.

Biserica luterană a sașilor este de pe timpul Goților, având un clopot din 1627.

S

ȘABA (*judetul Cetatea Albă*), (7 km. de Cetatea Albă).

Pe țărmul drept al Nistrului într'o regiune viticolă. La 1822 țarul Alexandru I a adus coloniști elvețieni și germani.

Localitate pentru cură de aer și struguri.

ȘABOLAT-SERGHIEȘTI (*judetul Cetatea Albă*), (14 km. de Cetatea Albă).

În partea de răsărit a lacului Budacki pe limanul Sabolat se află stațiunea Serghiești datând din 1921. La o altitudine de 2—10 m. cu climat temperat și adăpostit de vânturi. Plaja este cu nisip moale.

SĂCĂDATE (*judetul Sibiu*), (7,5 km. de g. Cornățel).

Așezat pe malul drept al Oltului, având trei biserici frumoase. A fost odată o mănăstire a căror urme se mai văd și astăzi.

În Săcădate sunt costume foarte frumoase cari merită a fi văzute.

SACĂRAMB (*judetul Hunedoara*), (24 km. de Deva).

Centru aurifer și sat cu trei biserici, greco-orientală, reformată și romano-catolică.

SĂCELU (*judetul Gorj*), (20 km. de g. Cărbunești; 29 km. Tg. Jiu).

Situat pe valea râului Crasna, retras în creierul munților la o altitudine de 340 m. în regiune păduroasă de brazi și stejari seculari.

Sunt mai multe izvoare (Isvorul Gușăților se spune că vindecă gușile). Izvoare cu ape sulfuroase-cloruro-sodice-iodurate. Băi bune pentru reumatism, afecțiuni de piele, uterine și în unele boli nervoase.

De văzut:

Cascada dela Vaidei unde apa cade dela 7 m. Susița. Defileul Runcului format de râul Sohodel care apare și dispare.

Excursii la mănăstirea Lainici și schitul Locurile rele.

SADUL (*județul Sibiu*), (6 km. de g. Tâlmaciș).

Așezat într'un fund de căldare, înconjurat de munți și dealuri împădurite.

Biserica neunită se zice că este din veacul al XVII-lea, dar după înscrispții se vede că datează din 1756.

Biserica unită are o serie de cărți vechi interesante, unde se poate vedea și Euchologiu sau Molitvelnic paleoslav dăruit de ruteanul Andrei Ialinzinski episcopului Inochentie Clain (1746).

Locul de naștere a lui Inochente Clain numit ca copil Ioan Micu și care a luptat mult pentru preoțime și poporul românesc din Ardeal.

SAHASTRIA (*județul Neamț*).

Schit așezat pe pârâul Secu, întemeiat la 1729 de Ghedeon, episcopul Hușilor.

SĂLIȘTEA (*județul Sibiu*), (22 km. de Sibiu).

Săliștea este o comună curată și bine întreținută care s'a ridicat foarte repede. Aci găsești diferite școli precum și o casă națională, o societate de lectură și un muzeu.

Săliștencele sunt frumoase și au port foarte elegant lucrat de dânsule. Portul este remarcabil prin contrastul dintre alb și negru și broderia de fir.

SAMBĂTA DE SUS (*județul Făgăraș*), (5 km. de g. Sâmbăta de jos).

Mănăstirea este zidită de voevodul Constantin Brâncoveanu la 1688 și dăruită la 1826 bisericei grecești din Brașov de Principele Grigore Brâncoveanu. Domeniul fu primit de C. Brâncoveanu la 1678 dela Mihai Apaffy principele Transilvaniei. Ea se află la poalele munților în păduri. In fața altarului se află o fântână făcătoare de minuni și vindecătoare de boli.

SAMOIL MICU (*județul Turda*).

Fostă comuna Lunca. De văzut masivul calcaros Bedeleuli (1235 m.); Poarta Smeilor sub care avem o peșteră, cascada „La „La Hurducate”. Isvorul intermitent din stânca Bujor. Urcând pe muntele Scărișoara (1353 m.) se vede peștera unde s'au refugiat românii la 1848.

SANNICOARA (*județul Argeș*).

Așezat pe înălțimea care predomină valea, turnul din față făcea parte din zidul cetății. Biserica are 16 m. lungime și 8 m. lărgime.

SANGEORZ-BĂI (*judetul Năsăud*), (20 km. la Valea Vinului; 55 km. la Bistrița, 31 km. la Năsăud).

În apropierea munților Rodnei la 435 m. altitudine cu climat subalpin. Sunt cinci izvoare cu ape alcaline muriatice. Apele sunt puternic radioactive.

SATIMBRU (*judetul Alba*), (10 km. de Alba Iulia).

De văzut biserica gotică zidită de Ion de Huniade.

SĂRACINEȘTI (*judetul Vâlcea*), (17 km. de R. Vâlcea).

Pe pârâul Râmnic se află un schit de maici.

SĂRATA (*judetul Bacău*).

Stațiune balneară la 260 m. altitudine cu izvoare cu ape cloruro-iodice.

SĂRATA MONTEORU (*judetul Buzău*), (7 km. la Halta Monteoru, 8 km. de Pietroasa, 8 km. de Verești; 33 km. de R. Sărat).

Distanță de 7 km. de Gara Monteoru la 86 m. altitudine cu climat constant, adăpostită de curenți, fiind în fundul unei văi cu aer cu miros de gudron.

Sunt mai multe izvoare cu ape cloruro-sodice concentrate iodurate și bromate. Ape cloruro sodice sulfuroase și ape alcaline simple. BCU Cluj / Central University Library Cluj

De vizitat: La Păducel, la Cetățuia, Pietroasa. Excursii la: Mănăstirea Bradu, M-rea Ciolanu întemeiată la 1590, iar biserica zidită la 1828 de Episcopul Cesarie.

Schitul Rătești de călugări pe valea Buzăului Mănăstirea Cislău. La Isvorani unde se află mormântul Mitropolitului Luca Chipriotul. Focurile dela Lopătari.

SARINASUF (*judetul Tulcea*).

Pe dealul Cara Bair se află ruinele cetății Zaporojeni.

ȘARUL DORNEI (*judetul Câmpulung-Moldovenesc*), (10 km. de Vatra Dornei).

Stațiune balneară la 903 m. altitudine în regiune muntoasă înconjurată de păduri de brazi. Izvoare cu ape alcaline, arsenicale, feruginoase-radioactive.

SĂSENI (*judetul Odorheiu*), (6 km. de Gara Moreni).

Înainte numită Saschiz pe culmea de lângă sat se află o cetate veche. Se mai văd astăzi urmele zidurilor în câteva locuri urmele turnurilor. În mijlocul cetății se află o fântână foarte adâncă.

SASCUT (*județul Putna*), (14 km. de *Adjud*).

Este întemeiat de către sași, iar cuvântul Sascut înseamnă fântâna Sasului.

SATU MARE (*județul Satu Mare*), (27 km. de *Careii Mari*; 47 km. de *Băile Bicsad*).

Fostă fortăreață în 1672 astăzi nu se mai vede nici o urmă. Un oraș industrial. Plin de biserici și de 6 sinagogi, dar ca oraș prost întreținut. Dintre școli singura școala de meserii merită a fi vizitată.

SCÂNTEIA (*județul Iași*), (30 km. de *Iași*, 7 km. de *Scheia*, 37 km. de *Vaslui*).

Biserică veche ridicată de Ștefan cel Mare pe locul unde a învins în 1475 oștile beglebergului Rumeliei într'o vale, mocirloasă. În biserică s'a dat cu var peste vechile zugrăveli. Ușa dela intrare arată ciubucele săpate în piatră, după timpul lui Ștefan.

SCĂRIȘOARA (*județul Turda*), (9 km. de g. *Câmpeni*).

Situat în munte pe Valea Gârzei, afluent al Arieșului. Avem muntele Călineasa care este la fel cu muntele Găina, unde are loc târg de fete.

De văzut: Ghetarul la 1200 m. altitudine. Este de 60 metri înălțime și scoborând jos dai de zăpadă în toiul verei. În fund este gura lui, iar partea de jos este plină cu ghiață. Mergând mai înainte dai de-o altă peșteră a cărei adâncime este necunoscută. La 1858 s'a scoborât 100 m. și tot nu se vedea fundul.

! Cea mai frumoasă peșteră este Biserica, având sloiuri de ghiață formând stalactite și stalagmite.

SCHEIA (*județul Roman*), (7 km. de g. *Scânteia*).

A avut loc lupta dintre Ștefan cel mare și turci și unde căzu în luptă Hrnet.

SCHITUL OSTROVU (*județul Vâlcea*), (lângă *Călimănești*).

Pe ostrovul format de râul Olt în fața băilor Călimănești se află schitul fondat de Neagoie Vodă și Despina Doamna ia 1522.

SCOREIUL (*județul Făgăraș*), (6 km. de g. *Porumbacul de jos*).

Pe râul Căsteiu de sus la poalele Negoitului este comuna Scoreiul cu o veche mănăstire înzestrată de Mircea cel Bătrân.

SEBES (*județul Alba*), (35 km. de *Orăștie*, 17 km. de *Alba Iulia*).

Intemeiat de sași, dar a suferit dela turci și tătari la 1438.

Biserica Evanghelică care datează din sec. XIV-lea având stilul gotic.

SECU (*județul Neamț*), (17 km. de Tg. Neamț; 3 km. Pipirig).

Mănăstire fondată la 1560 de Alexandru Lăpușeanu, situată între munții Arșița mare și Arșița mică. Mănăstirea are și un turn de apărare.

Primul ctitor Nestor Ureche (1602) și soția sa Mitrofana sunt îngropați în dosul stranelor.

La 1821 a avut loc lupte între turci și eteriști greci, devastându-se și mănăstirea. Urmele sulitelor se cunosc și astăzi în zid și în pivniță sunt craniile de ale luptătorilor. Ei rezistaseră până rămăseră ultimii 10, cari urcându-se în clopotniță și după ce isprăvi ultimul glonț dete foc la un butoiu cu pulbere săriind cu toții în aer.

Se pot vedea aci covoare groase persiene, crucea de lemn din sec. al XVI-lea, vase liturgice și o evanghelie din 1664; o cruce de lemn de măsline adusă de la mănăstirea Athos. De văzut splendidul epitat Sfântul Aer brodat de Mitrofana, datând din sec. al XVII-lea, făcut pe cheltuiala vornicului Nestor Ureche.

Tot aci a murit și călăul Gavril Buzatu care a venit pe jos de la Iași spre ași ispăși păcatele. Aci a fost îngropat Mitropolitul Varlam, Mitropolitul Sava și Vlădica Ioan și Mitropolitul Gheodeon. Se mai pot vedea panghierul de aur de la 1621 făcute din ordinul lui Alexandru Vodă Ilieș. Vestmântul lui Varlam cusut cu mărgăritare mărunte.

SEGARCEA (*județul Dolj*), (22 km. de Craiova).

În apropiere este Dealul Robilor unde a avut loc o luptă între români și tătari și cari au fost robiți de români. În săpături s'a dat peste lănci și săgeți.

SEICA MARE (*județul Târnava Mare*), (32 km. de Sibiu, 27 km. de Medias).

Castelul Buia care a fost reședința lui Mihai Viteazul, având și un tunel subteran.

SEICHE (*județul Odorheiu*), (4 km. de Odorheiu).

Stațiune balneară la 568 m. altitudine cu climat constant și având 2 izvoare cu ape sulfatate.

SELIMBARUL (*județul Sibiu*), (3 km. de Sibiu).

Pe un dâmb între Sibiu și Selimbăr se află înmormântați sol-

dați, căzuți în luptele dela 28 Octombrie 1599 dintre Mihai Viteazul și Andrei Battori, armata ungară a fost zdrobită deschizând drumul ocupării Ardealului. După 10 zile Săcuii ucise pe Bathori, iar capul fu adus lui Mihai dar acesta execută pe acei secui. Astăzi pe movilă se află o troiță.

SF. GHEORGHE (*judetul Trei Scaune*), (20 km. de Malnaș; 32 km. de Brașov; 36 km. de Băile Tușnad).

Cea mai modernă și mare fabrică de țigări. Printre școli Șc. Normală de fete, care este înzestrată cu toate cerințele moderne.

Lângă școală este muzeul original ca stil și conținând un bogat material regional. El a luat ființă la 1873 și are chiar pietre preistorice găsite în țara Secuilor.

Biblioteca muzeului cuprinde o colecție de cărți vechi, demne de cercetat.

SIBIUL (*judetul Sibiu*), (32 km. la Păltiniș; 45 km. Coșșa Mică; 80 km. la Făgăraș; 15 km. la Sad; 11 km. Rășinari; 96 km. de R. Vâlcea; 142 km. de Brașov; 62 km. de Sebeș; 53 km. de Coșșa Mică, 12 km. la Cisnădie; 4 km. Selimbăr; 25 km. Turnu Roșu; 82 km. Călimănești; 28 km. la Boița).

Oraș fondat de Sași în 1223. Situat la o altitudine de 415 m., la poalele râului Cibin. Cetatea a fost numită Cibinburg și de unde a luat Ardealul numele de Siebenbürgen. Pe locul cetății s'a zidit orașul Herman. Cetatea era puternică având 34 de bastioane; parte din ele se mai văd și astăzi (promenadă). Zidurile sunt de cărămidă roșie. El a fost capitala Ardealului dela 1703 la 1791 și dela 1849 la 1865.

Cea mai veche parte a orașului este piața mică despărțită de cea mare de biserica româno-catolică zidită la 1752 și de turnul Sfatului zidit la 1586, turnul cel mai înalt.

Biserica Lutherană lângă piață, zidită în stil gotic cu un turn de 73 metri, iar în colțuri cu 4 turnulețe.

Frescele interioare sunt de Iohan von Rosenau (1495) de văzut și baptiserul de bronz turnat de Leonaehardus.

În biserică se mai află mormântul voevodului Mihnea fiul lui Vlad Țepeș omorât la 1510 înaintea acestei biserici. Mihnea a fost ucis de Danciu și de sârbul Dimitrie Icsici tovarăși de luptă ai lui Vlad Țepeș. Mihnea era catolic, așa că Sașii au ucis pe cei doi omorători.

Catedrala Românească cu 2 turnuri mari și o cupolă în

stilul bisericii Sf. Sofia dela Constantinopol. Ea a fost sfințită la 13 Mai 1906 și a fost clădită pe locul unei biserici care datează din 1790 și aceasta datorită mitropolitului Andrei Șaguna. Interiorul este pictat de Octavian Smighelschi.

Biserica Unită a fost începută la 15 Octombrie 1778 de către episcopul Grigore Maior care a luptat foarte mult ca să-i se permită construirea acestei biserici. Aci sunt îngropați Alexandru Papiu Ilarian (1879); Gheorghe Bariț (1893); Iosef Stoica, Suluț (1911), etc.

Cel dintâiu român care a putut avea casă în cetatea Sibiu a fost medicul Ioan Pioaru (Molnar) din Sadu, iar a doua a fost a episcopului Vasile Moga, cari au dus procesul până la Casație la Viena și unde au câștigat.

De vizitat: Muzeul Bruckenthal în stil baroc instalat în palatul baronului Samuel Bruckenthal fost guvernator al Ardealului dela 1777 la 1787 pe timpul Mariei Terezia.

Sunt 25 săli cu 1294 tablouri de: I. van Eyk, H. Memling, Tiziani, Wonvermann, Brenghel, Ivan Bogleert, I. de Ribera (copie), Rafael (copie), colecții de archeologie, numismatică, minerale, etc.

Biblioteca are 120 de mii de volume. Aci sunt obiecte reprezentând cultul Mithras dela Daci.

Primăria în stil gotic din sec. XV-lea, cu arhiva orașului și al națiunii Săsești, Remarcabilă colecția de arme și instrumente de tortură. Steagurile principiilor ardeleni Rakoczi I și II, M. Apaffy, etc. Documente latinești din 1290 și germane din 1492.

Parcul de arini este o splendoare a Sibiului și este legat cu un tramvaiu electric de oraș, cât și Dumbrava.

De văzut și palatul Asociației de lângă Mitropolie cu un bogat Muzeu și o bibliotecă de 80.000 de volume.

O bogată colecție a tablourilor lui Smigelschi: In muzeu este și ușa dela casa lui Horia, fluierul lui Avram Iancu, ceasul lui Axente Sever și steagurile regimentelor de graniță.

Muzeul științelor naturale al uniunii carpatine, unde este și sediul Astrei înființată la 1861 și Soc. Reuniunea femeilor române, înființată la 1881.

Sibiul a fost un mare centru de unde au eșit propagandiști ai susținerii românilor din Ardeal.

Aci a fost și sediul Consiliului Diriginte.

SIGHIȘOARA (*judetul Târnava Mare*), (19 km. la Dumbrăveni; 45 km. Odorheiu; 22 km. la Apold).

Numită „Nürnbergul ardelean” la o altitudine de 350 m. climat plăcut grație dealurilor cari îl feresc de vânturi.

Cetatea cu ziduri numită Castrum Sex din 1298 rămase intacte și astăzi cu mușchiul pe ele, aci fiind Legiunea XIII-a Gemină care păzea Dacia, Actuala cetate datează încă din 1191.

Cetatea a fost refăcută de Sași după aceia a Sibiului, și zidurile au o lungime de 930 m. In vârful cetății este turnul Giuvaergiilor, de unde pornește un tunel subteran până într-o pădure din apropiere apoi apoi Turnul Furnarilor azi locuința paznicului cimitirului. Intre turnul Cozocarilor și al Măcelarilor este o poartă boltită. Intrarea în cetate se face pe sub turnul Croitorilor. Sub turnul Porței (al Orologiului) se intră din oraș în Cetate și care este cel mai mare. Este interesant de văzut orologiul. In acest turn se află un muzeu din 22 camere numit „Alt-Schässburg”.

Se mai pot vedea drapelele breslelor cât și mai multe privilegii pe pergament dela Ludovic al II-lea.

Pe dealul Școabi se află o biserică zidită din piatră fără turn zidită la 1429 fiind în stil gotic, având un clopot foarte mare.

La 1849 în lupta dintre Ruși și Unguri care erau comandate de generalul Bem, a căzut principele Skariatin comandantul rușilor și fu înmormântat lângă biserică. Împăratul Francisc Iosif I îi făcu un monument. Ungurii pierdură pe Alexandru Petöfi și la 1896 îi se ridică și lui un monument.

De vizitat: Podul de lemn acoperit pe Târnava, Păduricea, Promenada, alea de sub arini.

SLATINA (*judetul Olt*), (68 km. de Pitești; 50 km. de Craiova).

Era loc de trecere a mărfurilor către Sibiu, urmând valea Oltului și a fost întemeiat pe locul unei gorodiste slovene. Locul natal al lui Vintilă Vodă domnul Munteniei (1533—1536).

SLATINA (*judetul Neamt*), (10 km. de Malini).

Ciitoria de a lui Alex. Lăpușneanu, se mai păstrează și resturi de ruini ale locuințelor domnești.

Deasupra ușei stema Moldovei. In biserică sunt înmormântați: Al. Lăpușneanu, fica sa domnița Tofana.

Aci a lucrat la un letopiseț călugărul Isaia care era episcop pe timpul lui Ion cel Cumplit.

La intrare are un turn mare, iar în fund sunt alte 2 turnuri. Unul ar fi dela paraclisul lui Vodă iar cel de al doilea este dela bisericuța de sus a paracliserului doamnei Ruxandra.

În stare bună a rămas trapezăria și bucătăria așa cum era la 1559.

Aci a fost îngropat Veniamin Costacke fost mitropolit al Moldovei și ulterior a fost transportat la Iași. Aci a rămas însă biblioteca lui cât și două aere țesute în fir de aur pe mătase roșie.

SLANICUL MOLDOVEI (*județul Bacău*).

Situat la poalele munților Cerbu și Puf, acoperiți cu păduri de brazi, paltini și stejari la 530 m. altitudine cu climat dulce și aer ozonizat.

(Așezată între munți cu multe izvoare de ape minerale.

Isvorul Mihail este descoperit de Serdarul Mihalache în 1800 la o vânătoare de cerbi și urși.

De fapt sunt 12 izvoare, exploatate numai: Sf. Ana, Sf. Pantelimon, Alecu Ghica, Sf. Aglaia și Alexandru cu ape alcaline cloruro-sodice și feruginoase bicarbonate și radioactive. Izvoarele vin din muntele Piciorul Buzăului și din munții Puf.

De vizitat: Cascada Slănicului, Muntele Borvizului (741 m.), isvorul Dobului (800 m.) cu apă rece ca gheața, Trei Fași, la 300 de scări, pe Puf (900 m.), Poiana Sărata și Valea Troțușului, Poiana la cerdac, muntele Dobrul, muntele Secăturile.

SLANICUL PRAHOVEI (*județul Prahova*), (12 km. la Văleni de Munte; 37 km. la Ploești).

Așezat pe pârâul Slănic la 390 m. altitudine cu climat constant, regiune bogată în sare.

Lacurile sunt vechi guri de ocnă: Baia Baciului (băi calde), Baia Verde (rece), având lacul o adâncime de 250 metri și o suprafață de 2000 metri pătrați, cu sare concentrată; Baia Roșie (caldă) având și săruri de iod, fer, sulf, brom, magneziu și calciu.

Excursiuni: la M-rea Crasna cu cei 5 molifți, zidită la 1824, la Fântâna cu apă rece (597 m.) la Vulpea, la Saținele cu 450 trepte și Penitenciarul cu muzeul lui. La Păduricea (pădurea de brazi); la Gogan (600 m.) Piatra Verde e un deal dintr'o stâncă, Măcrincu (901 m.).

SLIMNIC (*județul Sibiu*), (15 km. de Sibiu).

Se găsește urmele cetății săsești Stolzenburg care datează din veacul al XII-lea.

SIHLEA (*județul Neamț*).

Retras în munți aproape de Săhăstria. Deasupra schitului se află o peșteră unde se spune că a trăit Sf. Teodora timp de 60 ani.

SILISTRA (*județul Durostor*), (10 km. de Ostrov; 56 km. de Stejarul; 133 km. de Constanța; (Peste drum de Călărași).

Este unul din cele mai bogate orașe cu ruine romane. El a fost vechiul Durostorum, devenit Theodoropolis în timpul bizantinilor. Apoi a trecut în stăpânirea lui Mircea cel Bătrân care se întitula „Dristi Dominus”. Devenit apoi pașalâc până la războiul independenței.

Pe aci era trecerea și drumul ce ducea la Bizanț. Tot pe aci a trecut și Mihai Viteazul spre a se bate cu turcii. La 1913 Silistra reveni din nou României. Astăzi încă se mai văd ruinele cetății. Oraș renumit prin 8 geamii.

SILIȘTOARA (*județul Romanați*), (6 km. de Corabia).

Sat pe marginea Dunărei, unde s'a pus primul pod peste Dunăre la 20 August 1877.

SILVAȘUL DE SUS (*județul Hunedoară*), (9 km. de Hațeg).

În apropiere de Silvașul de sus în fundul unei văi la poalele Milteșului se află mănăstirea Prislopului. Ea a fost întemeiată de domnița Zamfira la 1560—80. Domnița Zamfira era fiica lui Moise Vodă domnul Munteniei și al cărui mormânt este în interiorul bisericii.

Călugării sunt uniți din cimul Sf. Vasile Marele. Se crede că întemeietorul ei este călugărul sârb Nicodin care a întemeiat și mănăstirea Voichița și Tismana.

SINAIA (*județul Prahova*), (126 km. de Sinaia; 46 km. de Brașov; 32 km. de Câmpina; 69 km. de Ploești; 53 km. de Târgoviște; 25 km. de Petroșița; 8 km. Bașteni; 12 km. Azuga; 19 km. de Predeal).

Este o stațiune climaterică așezată pe malul râului Prahova la o altitudine, gara 798 m., parcul la 845 m., mănăstirea la 860 m. și castelul Foișor la 1000 m.

Este cea mai modernă stațiune climaterică din țară datorită Regelui Carol I care a ales-o ca reședință de vară.

Mănăstirea datează dela 1695, iar oraşul are obârşia dela 1701 când ii se zicea satul Isvor. Numele de Sinaia ia fost dat de Regele Carol I la 1874.

Regele a petrecut prima vară la Sinaia 1871, venind cu trenul la Ploeşti şi de aci cu trăsura, stând în chiliele din faţa mănăstirii.

Castelul Peleş a fost început de Regele Carol I în toamna anului 1873 şi lucrările erau supravegheate personal în vara anului 1874 după planul arhitectului Stöhr. În anul 1875 se dă concesiunea căii ferate Ploeşti—Predeal care începe însă de abia la 1876.

Iar la 22 August se pune piatra fundamentală a Castelului Peleş, Casa de vânătoare azi Foişorul se acoperă şi acesta este gata de abia la 24 August 1879.

Castelul Peleş fu inaugurat tocmai la 7 Octombrie 1883. Din lucrările interesante făcute atunci a fost astuparea râpei dela baza castelului formând pajiştea verde de astăzi.

În acest scop a fost adus aci toată spărtura muntelui Molonot rămânând actualul platou al vânătorilor, care a avut peste 100.000 m. c. Arhitectul care a condus lucrările a fost Carol Liman. Actualul castel însă a fost mereu mărit şi adăugat până la 1914 şi este în stilul Renaşterii Germane, formând astăzi un muzeu unic. În acest castel şi-a dat sfârşitul Regele Carol I.

De văzut la exterior:

În mijlocul curţii fântâna de bronz sculptată şi 2 câini de bronz lucrate la Stuttgart de Paul Stotz.

Castelul este înconjurat de 7 serii de terase în suprafaţa de 7500 m. p. Toate lucrările în marmoră se datoresc sculptorului Romanelli din Florenţa, iar vasele din Florenţa.

Interiorul: De văzut sala de onoare cu tablourile de mozaic de lemn reprezentând 16 castele ale Hohenzollerilor.

În pereţii cari despart coridoarele de holul central sunt plăci de marmoră cu copii fidele după Donatello şi Luca dela Robbia, pardoselele tot din marmoră. Tot aci sunt colecţia de tablouri ca: Hemessen, Rubens, Rembrandt, N. Poussin, Sanchez Coëlla Procaccini Camilo. În coridoarele de-a lungul sălei de mâncare avem 2 vase de cristal de Boemia date de Ţarul Rusiei.

Tablouri mai sunt de: Henry Roos, Navarrete, Vicente Juan de Juanes, Rossodei Rossi, Van Dyck, Lucas Cranah, Tintoieto, Giovanni Carlo Dolci, Palma Vecchio, Clonet Sguarcione, Boti-

celli, Raffaello, Sanzio, C. P. Healy, Max Schneidt v. Leubach, Velasquez, Murillo, Raffaele del Colle, Zurbaran, Francesco, A. Savini, Canaletto, Tizian, Antonius Moor, Lucatelli, Jean Brenghel, Dosso Dossi, A. van Dyck, Albert Cnyp, Giovanni Carbone, Tristian Luis, Esteban Murillo, Theodor van Thouldem, Lecomte de Noüy, Tizian, Fra Angelico, Velasquez. Sunt în total 271 picturi în ulei.

De văzut colecția armurilor și armelor de războiu și de vânătoare, tot aci este și poarta Vidinului lovită la 1877 de tunurile dela Calafat.

Castelul are 160 de camere și 30 săli de baie.

Castelul Peleşor a fost construit între 1899—1903 și locuit de Regele Ferdinand.

Aci găsim câteva tablouri de Ferrari și Vermont. El are 70 de camere și construit tot de Carol Liman.

Foişorul. Clădit odată cu castelul Peleş fosta casă de vânătoare, având 42 de camere în stilul elvețian. El a fost locuit de M. S. Regele Carol al II-lea. A ars în Mai 1932 și re-construit.

Mai sunt construcții și anume: Casa Cavalerilor, Casa Arhitecților, Corpul de gardă, Casa de economie, Grajdurile Regale, Florăriile și Uzina electrică a palatului.

De vizitat:

Poiana Reginei, Fostul cuib al Prințesei, Stâncile Clopoțelul și Francis Iosef (1299 m.), Pavilionul Sf. Ana, Poiana Reginei, Poiana Țapului (mormântul Dr. Kremnitz), Uriătoarea, Peștera lui Bogdan (Piatra Arsă), Popicăria, Isvoarele Peleşului, Cascada, Piscul Câinelui, Stâna, Cumpătul (aci se află o stațiune zoologică a Universității din București), Chioșcul Davila, Piatra Turcului.

ȘI POTELE SUCEVEI (*judetul Suceava*).

Situat la confluența celor două pâraieșe, Colibioara și Isvor care formează apoi apa Sucevei, și care isvorăsc de sub munții Tomnaticul (1567 m.) și Lucinei (1597 m.). Sat locuit de lutani.

Este interesant de văzut modelul cum este construită biserica frumoasă și foarte mare, dar lucrată din bărne și scânduri de culoarea nucului.

(Poarta de intrare este croită larg și seamănă cu cele din Gorj, având incrustări și flori lucrate din cuțit.

SIRET (*judetul Rădăuți*), (37 km. de Suceava).

De văzut biserica ortodoxă zidită de Mazete Musata mama lui Petre Mușat la sfârșitul veacului al XVI-lea. Ca oraș lasă însă mult de dorit.

SIRIU (*judetul Buzău*), (10 km. de Nehoiăș; 82 km. de Buzău).

Gara este Nehoiășu și de aci până în băi sunt 11 km.

Situat în munți pe valea Buzăului la poalele muntelui Siriu unde este și lacul Siriu cu o liniște desăvârșită. Altitudinea este de 300 metri și cu aer ozonizat dela pădurile de brazi care îl înconjoară.

Sunt mai multe izvoare cu apă caldă și alcalină puțin sulfuroase. Apele isvorăsc din 2 gropi mari unde la fund se află nămol, temperatura fiind de 35°.

SNAGOV (*judetul Ilfov*).

Mănăstire din sec. XIII-lea, Biserica zidită de Mircea Ciobanul la 1560 în stil bizantin și restaurată la 1815. În biserică este îngropat Vlad Țepeș.

Matei Basarab la 1641 a înființat prima tipografie și au apărut primele tipărituri.

Aci a fost adus după ce a fost omorât de Mihai Viteazul, Stolnicul Dima care a fost sub Ștefan Vodă Surdul și trădase pe Mihai.

Grigore Vodă Ghica bănuind pe Postelnicul Constantin Cantacuzino că îi sapă domnia îl aduse la Snagov unde fu sugrumat cu ștreangul și legat la un stâlp la 20 Decembrie 1662.

În jurul lacului se află un splendid parc cu alei și plantații și canotaj, precum și o plajă.

Itinerariu București—Snagov și împrejurimi:

km. 0 București.

 Eșirea pe Șoseaua Kiseleș.

 6: Hipodrom; Drumul la Turloaia.

 6,75: Gara Mogoșoaia.

 7,37: Colentina pod; Drum la Străulești (4.840) km.; S. n. la Herăstrău (2.10) km.

 7,4—8: Satul Băneasa.

 14,1—15,3: Otopenii de sus sat.

 14,50: Drum la Otopenii de jos (2 km.) până la Ștefăneștii de sus (12.18 km.).

 19,48: Șoseaua ce duce la Buftea.

- 19.50: Pe lângă satul Petrești.
 20.97: Drumul ce merge la Balotești.
 21.64: Pod peste Pociovaliștea.
 21.8—22: Comuna Săftica.
 24.47: Șoseaua ce merge la Cacaletți (4.44 km.).
 25.17: Pod peste Vlășia.
 26.20: Șoseaua ce duce la Cocioc (4.30 km.); Brătulești (5.90 km.); Bălteni (9 km.) și drumul la gara Peșiș (5.92 km.).
 27.87: Șoseaua ce duce la Cioflăceni (3,4 km.); Ghermănești (5.6 km.); Dobrinești (10 km.); Gruia Bojdani (14.8 km.).
 28.60: Pod peste apa Snagov.
 28.6—29.2: Com. Mitropolia (Tâncăbești).
 29.15: Șoseaua ce duce la Brătulești.
 31.96: Pod peste Valea Comori.
 33.60: Șoseaua ce duce la Ciolpani (1,500 km.); Mănăstirea Țigănești (3.133 km.); Șoseaua ce duce la Isvorani (3.140 km.).
 34.50: Pe lângă Ciolpani.
 35.00: Pe lângă Mănăstirea Țigănești.
 35.13: Șoseaua ce duce la Piscu (4.653).
 35.20: Șoseaua la Snagov; se face la dreapta.
 40.20: Snagov.

Stațiunea Snagov este așezată pe marginea Lacului Snagov și situată într-o pădure.

Se găsește un parc amenajat cu drumuri, verdeață și flori, iar pe marginea drumului sunt așezate bănci unde se pot odihni excursioniștii.

Un restaurant de primul ordin este la dispoziția vizitatorilor.

S'a construit și camere de odihnă la etajul restaurantului.

Electricitatea este instalată pentru iluminat întreg parcul, aducându-se electricitatea de la rețeaua care furnizează Bucureștiul. Până astăzi o uzină electrică locală dădea curentul necesar pentru restaurant și o parte a grădinii.

La marginea lacului se află un debarcader unde se poate găsi bărci cu vâsle și bărci cu motor cu care se pot face plimbări pe lac și excursiuni la mănăstirea Snagov.

La dreapta se află un ponton cu care se poate trece în peninsula care o face lacul și unde se află amenajate cabine pentru baie și o plajă.

La intrarea în parcul Snagov este amenajat un mare loc pentru gararea automobilelor.

Pe malul celălalt al lacului se află satul Dobrosești, unde se găsește un restaurant popular.

Aerul curat și potecile din pădure sunt căutate de amatorii turiști.

Un serviciu de autobuze transportă pe turiști până la Snagov.

Alcea de 5 kilometri din șoseaua Națională care străbate pădurea până la lac este bituminată astfel că praful nu mai este răscolit de vehicule.

SOCI (*judetul Bacău*).

Ștefan bătu pe Radu (1471), tabăra fu risipită și Ștefan pune mâna pe buzduganul fugarului.

SOCOLARI (*judetul Caraș*), (12 km. de Oravița).

De vizitat Cetatea la o altitudine de 664 m. unde se pot vedea ruinele.

Excursii pe pârâul Beiului până la Cascada Beiului, unde se pot vedea jocul apelor.

SOLCA (*judetul Rădăuți*), (12 km. de Cacica, 30 km. de Gură Humorului; 21 km. de M-rea Sucevița; 23 km. de Rădăuți).

Altitudine 522 m., cu climat subalpin ferit de vânturi. Inconjurat de păduri de brazi este cunoscut din 1886 ca stațiune climaterică.

Domnul Ștefan Tomșa al II-lea (1615) a înălțat o frumoasă mănăstire. După răpirea Bucovinei de Austria mănăstirea a fost desființată și averile secularizate.

Se găsesc în localitate mai multe sanatorii, unul este al casei cercuale.

SOMESeni (*judetul Cluj*), (3 km. de Cluj).

Stațiune balneară cu ape cloruro-sodice și nămol.

SOROCA (*judetul Soroca*), (74 km. de Bălți).


Veche cetate, scăldată la poale de Nistru, cu 4 bastioane și ziduri groase. Ștefan o întrebuița contra tătarilor. Petru Rareș a zidit-o cu zid.

SOVATA (*judetul Mureș*), (6 km. de Praid; 41 km. de Odorheiu; 53 km. Gheorghieni; 49 km. Târgu Mureș; 62 km. de Sighișoara).

Stațiune balneară la 520 m. altitudine cu climă subalpină situată la poalele muntelui Saca (1777 m.) cât și în apropierea masivelor de sare dela Praid.

Băile sunt cunoscute de pe timpul Romanilor cari au exploatat salinile.

Sunt aci lacuri sărate: Ursul, Aluniș, Roșu, Verde și Negru. Cel mai vechiu este lacul Negru dar băile sunt la lacul Ursul (1870—1880). Acesta are o întindere de 4569,6 m. p. și o adâncime între 2 m. și 18 m. Temperatura lui este la suprafață de 19—26 gr. C. la 1 m. $\frac{1}{2}$ de 30—40 gr. C., la 2 metri de



Sovata — Vederea generală a lacului Ursu

40—60 gr. C., iar la fund începe să se răcească.

Se spune că variația aceasta de temperatură este datorită razelor solare și gradului de concentrare.

Lacul Negru de 6426 m. p. se află mai sus ca lacul Ursul și are 6 m. adâncime și se găsește și nămol.

Apa din lacul Ursului se scurge în lacul Aluniș cu 5712 m. p. suprafața și 6 m. adâncime cu o temperatură de 20—28 gr. C.

Interesant de văzut Vizuina Ursului, serpentinele pe dealul Cireșului, canotaj pe lacul Negru și prinderea păstrăvilor în pâraul Sebeș. Excursiune pe muntele Saca (1777 m.).

SOVEJA (județul Putna), (43 km. de Panciu).


Situată pe o deschidere de plaiu, în fundul văii Sușița în păduri de brad la o altitudine de 800 m., lângă splendorul sat care a rămas nemuritor în războiul dela 1916 se află mănăstirea Soveja. Ea este așezată pe un frumos tăpșan sub Zboinii deasupra pâraului Dragomirna.

Matei Basarab a zidit această biserică la 1645, afară din hotarele țării sale, fiind domnul munteniei.

În schimb Vasile Lupu înalță în Târgoviște biserica Stelea. Tot cu această ocazie s'a împroprietări de Matei Basarab familii din Rucăr și Dragoslavele Muscelului, astfel că cele 2 cătune de aci se numesc Rucăreni și Dragoslavele.

Din vechea mănăstire nu a mai rămas decât biserica dar nu aceea a lui Basarab, căci a ars, ci aceea zidită de călugării greci.

O stațiune climaterică cu climat dulce și aerul ozonizat cu



BCU (Sinaia) Intrarea la Mănăstire ary Cluj

gospodării curate, având în împrejurimi păduri de brad, fiind aci și un hotel-sanatoriu.

Pe Răchitasul Mare și Mic sau dat la 15—28 August 1917 multe lupte. Aci azi sunt patru cimitire de eroi.

SPRIE (Baia-) (*judetul Satu Mare*), (9 km. de Baia Mare).

Vestită prin ruinele de plumb, staniu, aur și argint. Biserica catolică este o biserică monumentală în formă de cruce.

STANA (*judetul Cluj*), (112 km. de Oradea, 8 km. de Sărla).

La o altitudine de 525 m., cu climat de munte, regiune calmă, stațiune climaterică.

STANA DIN VALE (*judetul Bihor*), (35 km. de Beiuș).

Stațiune climaterică sub-alpină la o altitudine de 1102 m., fiind aproape de creasta munților Apuseni (1700 m.).

Această regiune este bogată în peșteri, doline și râuri subterane.

Ea se datorește Episcopului greco-catolic Mihail Pavel din 1883.

În stațiune se află o cultură de păstrăvi.

De vizitat: Vârful Poieni, Fântâna rece, Valea Iadului cu cascada Laia, cascada Iadolina, Baia Dianei, cascada Săritoarea.

Locul „cetății” unde se află o dolină de 60 m. adâncă, Peștera Bortigului.

De văzut râurile subterane.

STĂNEȘTI (*judetul Vâlcea*), (32 km. de Slăvitești).

Biserica din cărămidă cu un singur turn al cărui ctitor a fost Giura, bunicul Buzeștilor și fiul său Mogoș.

Aci se află îngropat Stroș Buzescu mort după lupta cu nepotul banului tătăresc la 1602 unde ieșise învingător, cât și soția sa Sima.

STANIȘOARA (*judetul Argeș*), (24 km. de Pitești).

Mănăstire de călugări lângă com. Șerbănești, clădită de Gh. Cluceru și Martin Buligă la 1747, așezată pe muntele Coziei.

Perspectivă asupra vărfurilor Cuta, Neamțului, Foarfecele.

De vizitat cheile Bistriței până Între Râuri.

ȘTEFĂNEȘTI (*judetul Botoșani*), (48 km. de Botoșani, 83 km. de Iași).

Așezare întemeiată de Ștefan cel Mare ca strajă oștilor cari veneau pe această vale între Dunăre și Hotin.

STOICENI (*judetul Sălaj*), (38 km. de Gâlgău) *judetul Cluj*

Stațiune balneară la 360 m. altitudine cu climat sub-alpin. Isvorul Tămăduirei captat nu demult, cu ape cloruro-sodice-alcaline, este slab radioactive fiind radiul și sub formă metalică.

STREHAIA (*judetul Mehedinți*), (310 km. de București, 27 km. de Filiași, 48 km. de T. Severin).

Lângă Colibasi se află mănăstirea Strehaia la care a venit Mihai Viteazul ostenit de războiu și grăbindu-se să zidească o biserică până în ziuă, a zidit-o din greșeală cu altarul spre miază-zi.

Vechea mănăstire este astăzi biserica din Strehaia care se păstrează în bună stare și întemeiată la 1500 de Craiovești. La 1645 Matei Basarab o zidi din nou înlăturând chiar și temeliele. La 1862 a fost tencuită din nou și zugrăvită.

STRĂJEȘTI DE SUS (*judetul Roman*).

În biserica din sat se află mormântul lui Const. Buzescu.

STRUNGA (*judetul Roman*), (7 km. de Tg. Frumos, 31 km. de Pașcani, 45 km. de Iași).

Stațiune balneară la 226 m. altitudine cu climat constant și fără vânturi, situată la poalele masivelor Masa Tâlharilor și Soci, iar în vale curge pârâul „Brăul Ochiului”. Ea datează încă din 1834 și la 1880 a fost restaurată de Inginerul Robert.

Sunt 11 izvoare cu ape sulfuroase alcaline. Apa este limpede dar în contact cu aerul devine opalescentă.

De văzut Ruginoasa.

SUCEAVA (*județul Suceava*), (38 km. de Fălticeni, 37 km. de Gura Humorului, 32 km. la Botoșani, 30 km. la Râscăni).

Se vorbește de Suceava în documentele din 1388. Până la 1564 a fost mereu capitala Moldovei și avea atunci 40 de biserici și 1600 de case.

Din vechile locașuri nu a mai rămas nimic afară de biserici.

Pe locul curții domnești. Capela curții este astăzi biserica Sf. Ion Botezătorul care este însă în părăsire.

Biserica Mirăușilor în care s'a uns domn Ștefan cel Mare, a fost restaurată și zidită în sec. XIV-lea. Ctitor fiind Petru Mușat. A fost mult timp catedrală. Al doilea ctitor a fost Ștefan. Ruinele cetății este încă în picioare și cu un interior încă bine ținut.

Aci s'a predat Sigismund al Ungariei care a fost bătut, apoi Mohamed la 1476, dar nici ei nu a avut o soartă mai bună. La 1486 au venit turci din nou și ard orașul, dar nu pot cuceri cetatea. La 1496 veni craiul Ieșesc Olbrecht dar fuge și el deabea putând scăpa cu viață. Așa, rând pe rând, vin la 1509 Kameniecki, la 1538 Soliman, Magnificul, la 1563 este atacată de hatmanul Toma în contra grecului Iacob Heraclit Despot întronat cu bani în scaunul Moldovei și luată de tătari la 1624 iar la 1653 cazacii; chiar și de Mihai la 1600.

În 1564 Lăpușneanu mută capitala la Iași, dar Movilă o aduce din nou. La 1675 ca să se facă voia turcilor îi se dă foc.

Cetatea a fost restaurată de domnii Avram Vodă, Ștefan Răsvan și Eremia Movilă între 1592—1606.

Mănăstirea Zanca întărită și ea, mai păstrează valurile de pământ ridicate de oastea lui Sobiescki.

Biserica Sf. Dumitru, zidită la 1534 de Petru Rareș și al cărui turn este zidit de Alexandru Lăpușneanu, predomină toate bisericile.

Mănăstirea Sf. Ioan are un sicriu de abanos băgat într'unul de argint în care se află moaștele Sf. Ioan dela Suceava. Sf. Ioan cel nou era negustor din Trapejunt (1330) și venind pe un

vas Italian la Cetatea Albă spre a face negoț a fost pârît de căpitan tătarilor. Aceștia i-au cerut să treacă la religia tătară dar nevrînd a fost chinuit și jidovii i-au tăiat capul. Apoi răspîndindu-se vestea că corpul său făcea minuni, a fost adus de Alexandru la Suceava. Pelerinaj la moaște se face la 2 Iunie și 24 Iunie când se poartă moaștele în procesiune.

Biserica a fost începută la 1514 de Bogdan Vodă și sfințită de Ștefăniță Vodă la 1552 iar turnul zidit la 1589 de Petre Schiopul.

În curte se află o capelă zidită de mitropolitul Anastasie Crimca pe timpul domniei lui Miron Barnowski (1626—1629).

Primăria cu turnul ei este o clădire impunătoare. Aci a găzduit și Iosef al II-lea într'o clădire originală.

Muzeul istoric este interesant de văzut și instalat în localul liceului de fete, cu pietre din urmele cetății și cu o colecție numismatică, cât și obiecte de ale compozitorului Căpitan Porumbescu.

Biserica Adormirea Maicei Domnului, dela Ițcanii vechi, zidită la 1639 de călugărița Nastasia și fiica sa Angelina, unde în 1451 era mănăstirea de maici Iațicu.

Biserica Sf. Nicolae zidită de vistiernicul Nicoară Prăjescu (1611).

Biserica Sf. Ion Botezătorul, zidită de Vasile Lupu (1643) aproape se află șipotul mare, fosta cișmea domnească.

Biserica Învierea Domnului, zidită de Ileana soția lui Petru Rareș (1530) dăruită la 1838 bisericei greco-catolică și ulterior uniților.

SUCEVIȚA (*judetul Rădăuți*), (17 km. de Rădăuți).

Egumenul Gh. Movilă a făcut biserica de lemn, iar în 1578 fratele acestuia Eremia Movilă domnul Moldovei și Simion Movilă domnul Munteniei au pus temelie de zid a bisericii actuale și isprăvită la 1881.

Mănăstirea este înconjurată de un zid puternic în jurul căruia se află chiliile. În mijlocul curții se află biserica, remarcabil de văzut frescele.

În interior se află portretele lui Ieremia Movilă, a mamei lui, a soției sale Elisabeta și a fiicelor lor. Picturile interioare și exterioare s'au păstrat în perfectă stare. Pe turnul dela intrare se vede capul de zimbru stema Moldovei.

Într'o cutie de argint se găsesc șuvițele de păr ale Elisabetei soția lui Ieremia Movilă trimise dela Constantinopol unde a murit în robie. Tot aci de văzut portretele lui Eremia și Simion

lucrate de Elisabeta, din fire de aur și argint pe mătase. Un mare „aer” lucrat la 1595 de doamna Elisabeta cu perle și diamante, iconostasul din lemn sculptat și multe alte obiecte sfinte.

SUGAȘ (*judetul Trei Scaune*), (7 km. de Sf. Gheorghe).

Stațiune balneară la 747 m. altitudine în regiune muntoasă la 7 km. de Sf. Gheorghe.

Are izvoare cu ape feruginoase.

SULIGUL (*judetul Maramureș*), (35 km. de Vișăul de sus).

Situat în păduri seculare de fagi la 861 m. altitudine cu climat sub-alpin.

Izvoare cu ape feruginoase bicarbonate.

SULINA (*judetul Tulcea*).

La 3,5 m., altitudine cu climat maritim, având climă blândă. Ea se află pe malul drept al brațului Sulina. Are o splendidă plajă de 4 km. lungime și 40—60 m. lățime. De văzut Spitalul având cea mai modernă organizație.

Biserica Anglicană micuță și cochetă. Geamia nu mai este în plină activitate decât pe vremea Ramazanului. Actuala geamie este în părăsire.

SUZANA (*judetul Buzău*), (18 km. de Chisnău, 21 km. de Vălenii de Munte, 3 km. de Mâneciu Ungureni).

Stațiune climaterică la 760 m., altitudine și mănăstire de maici. Intemeiată la 1740 de Suzana Arșica o maică din Brașov. Mănăstirea se află la încrucișarea a trei ape; Stânca, Teleajenul și Iepurașul.

Are o climă răcoroasă fără curenți cu păduri seculare și aer ozonizat. A fost rezidită și reînființată în anii 1840 și 1880.

La Poiana Caprei a existat un schit de călugări.

De vizitat: Valea Bobului, la Mogoș, la Bratocea, ascensiuni pe Culmea Afinilor, pe Clăbucet (1462 m.), pe Grohots (1771 m.) pe Bobul mic (1775 m.).

T

TABLA BUȚII (*judeteul Putna*).

La pasul Buzăului, însemnat prin luptele avute în Noembrie 1916 între armatele române și armata lui Falkenstein. Această localitate a trecut mereu din mână în mână.

ȚĂGȘOR (*judeteul Mureș*), (2 km. de gara Sărmașel).

Stațiune balneară la 375 m. altitudine, cu izvoare bogate în sulfat de sodiu, fiind ape purgative.

TALMACIU (*judeteul Sibiu*), (25 km. de Căineni).

Pe un vârf de deal se află ruinele cetății numită „Coroana Țării” (Landskron). Între Tâlmaciu și Boița se află ruinele unei cetăți Dace.

TANGANUL (*judeteul Ilfov*), (45 km. de Oltenița, 33 km. de București).

Mănăstirea Tânganul a fost întemeiată de Radu cel Frumos, dar care nu se mai păstrează.

TARGOVIȘTE (*judeteul Dâmbovița*), (70 km. de Câmpulung, 31 km. de Titu, 4 km. la M-rea Dealului, 3 km. la Vișorâta, 20 km. la Pucioasa).

Mănăstirea Dealului întemeiată de Radu cel Mare la 1501. Sunt aci mormintele lui Vlăduț, Vlăduț, Pătrașcu cel Bun și M. Movilă.

Astăzi aci este liceul șoimilor, datorit lui N. Filipescu și luat sub înaltă protecție a M. S. Regelui Carol al II-lea. El este un liceu militar modern.

În mănăstire se află păstrat craniul lui Mihai Viteazul într'un sarcofag cu o inscripție de Radu și Preda Buzescu.

La Târgoviște a fost scaunul Basarabilor până la 1733 când a fost mutat de aci de către Grigore Ghica Vodă silit de turci, cari dădămară și zidurile cetății.

Mihai Viteazul la 1597 și Mihnea Vodă la 1619 câștigă bătălia contra turcilor.

Palatul domnesc a fost reparat de C. Brâncoveanu dar astăzi s'a ruinat rămânând numai turnul Chindia. Se zice că de aci pornește o hrubă pe sub apa Ialomitei care merge până la Mă-

măstirea Dealului. Alături este biserica domnească clădită la 1584 de Petre Cercei.

Mănăstirea domnească este în stil bizantin cu frumoase picturi interioare, aci zăcând osemintele Doamnei Elena, soția lui Matei Voevod.

Mitropolia fu începută de Neagoe Basarab la 1515, continuată de Radu dela Afumați și terminată de Radu Paisie în sec. XVI-lea. La 1708 o refăcu Constantin Brâncoveanu, iar Lecomte de Noüy o reconstitui mai târziu.

Biserica Catolică aparținând călugărilor franciscani și unde este înmormântat seniorul de Fontanes. Mai sunt o serie de biserici: Sf. Niculaie, Sf. Paraschiva, Sf. Ion, Sf. Voivozi, etc., cari conțin mormintele boerilor munteni. Târgoviște are în total 22 de biserici.

Vasile Lupu zidi biserica Stelea, aducând obiceiurile moldovenești în construcție și având la intrare stema Moldovei.

La Târgoviște a căzut Tudor Vladimirescu.

TÂRGUL FRUMOS (*județul Iași*), (46 km. de Iași, 26 km. de Pașcani).

Este o veche așezare, având biserica după timpul lui Petru Rareș.

TÂRGU JIU (*județul Gorj*), (70 km. la Filiași, 10 km. la Curtișoara, 33 km. la Lainici, 25 km. la Bumbesti, 35 km. la Tismana, 24 km. la Cascada Văidei, 44 km. la Novaci, 44 km. Benghești, 29 km. la Săcel).

La 1802 boerii Craiovei s'a retras pentru a scăpa de groaza lui Pazavantoglu pașa Vidinului. În casa logofătului Broșteanu s'a născut Gheorghe Bibescu, care fu ales domn mai târziu.

De văzut statuia lui Tudor Vladimirescu.

La marginea apuseană a Tg. Jiului se află un pod de fier care a fost apărat la 27 Octombrie 1916 de câțiva milițieni și cercețași contra unei companii de infanterie germană, tot aci a început să lupte și cercetașa Ecaterina Teodoroiu, eroina dela Jiu, căzută apoi la Mărășești. Astăzi are statuia ei în Tg. Jiu.

De vizitat parcul orașului așezat pe malul stâng al Jiului.

TÂRGUL MUREȘ (*județul Mureș*), (25 km. la Reghin, 41 km. la Sovata, 41 km. Sighișoara, 72 km. la Turda, 79 km. la Cluj).

Un oraș occidental, curat și demn de văzut. Așezat pe Mureș. Școala militară îl predomină. El este un centru secuiesc.

Palatul Primăriei este o clădire impunătoare, cu țigle cari strălucesc dar cu prea mult colorit. Alături este Palatul cultural

în acelaș stil cu Primăria, având cea mai mare orgă din țară cu o splendidă sală de spectacole.

Din vechea cetate (veacul al 17-lea), se păstrează mare parte din ziduri, iar în centru ei este biserica reformată (veacul al 14-lea).

Teleki a donat cea mai bogată bibliotecă cu numeroase manuscrise. Avem și aci mănăstirea franciscanilor.

Interesant de văzut strandul de pe Mureș, deasemenea și muzeul industrial.

Scoala de meserii cu un bogat laborator și o bibliotecă cum nu are altă școală similară.

TÂRGU-NEAMȚ (*judetul Neamț*), (3 km. la Oglinzi, 10 km. de Bălățești, 1 km. la Humulești, 30 minute la Cetatea Neamț, 15 km. la M-rea Neamț, 17 km. la M-rea Secu, 11 km. la Agapia, 5 km. la Văratec, 20 km. la Poiana Teiului).

Locul de naștere al lui Ion Creangă și lângă târg la Humulești se vede casa sa natală.

În apropiere se află ruinele Cetății Neamțului, care a fost clădită în sec. XIV-lea de Căvalerii Teutoni și restaurată de Ștefan cel Mare. Ea a fost arsă de Cazaci și unde a decapitat pe văduva hatmanului Timuș Chmelnițchi fiica lui Vasile Lupu.

Se văd și astăzi mare parte din ruini.

În interiorul cetății se află o bisericuță.

TÂRGU-OCNA (*judetul Bacău*), (53 km. la Palanca, 51 km. la Adjud, 18 km. Slănic, 23 km. la Casin, 58 km. la Ghimes).

Așezat între munți, locul unde s'a născut Costache Negri luptător al Unirii Principatelor. Situat la 280 m. altitudine pe lunca Trotușului. Cunoscut prin salinile exploatate de membri Corporației Salgărilor din sec. XVII-lea. Cu climat plăcut și ferit de vânturi.

Băi de apă sărată la Vălcica și la Nastasache.

A fost un centru în timpul războiului din 1917 azi pe dealul Măgurei s'a ridicat un monument de 20 m. înălțime. Pe aceste dealuri s'a luptat grăniceri și vânători.

De vizitat: Casa lui Costache Negri luptător la 1848. La Saline azi închisoare. Biserica Răducanu unde este îngropat Costache Negri, Catinca Negri sora lui și Zulina Sturdza cealaltă soră. Biserica înconjurată de ziduri întemeiată de Radu Racoviță nepotul lui Mihnea Vodă. Biserica Precista făcută pe ruinele unei clădiri din 1680.

Cea mai veche biserică a fost una de lemn pe un deal care poartă numele de biserică domnească, ctitor fiind Dediu, socrul lui Mihai Vodă Racovița. Când a zidit noul locaș era cămărar de Ocnă.

TARNA MARE (*judetul Satu Mare*), (25 km. de Halmeiu).

Stațiune balneară la 289 m. altitudine, în regiune deluroasă înconjurată de păduri. Are izvoare de ape sulfatate.

TEBEA (*judetul Hunedoara*), (2,5 km. de Băia de Criș).

Este interesant gorunul lui Horea la umbra căruia se odihnește Avram Iancu.

În localitate sunt mine de cărbuni. Pe un deal din apropiere se află biserică din Mesteacăn, unde a primit jurământul tovarășilor de luptă.

TELEAJAN (*judetul Prahova*).

Radu ridică pe apa Teleajenului cetatea, care poartă numele apei. La 1471 Ștefan însă, arse cetatea.

TELEGA (*judetul Prahova*), (2,5 km. de gara Doftana, 5 km. de Câmpina, 12 km. la Brebu).

Stațiune balneară la 410 m., în regiune de munte la 5 km. de gara Doftana.

Ea are 6 lacuri sărate cu ape cloruro-sodice bune pentru boli de reumatism, anemie, boli de piele. Escursii la Cheile Brebului (10 km.), pe valea Doftana trecând prin satul Brebu. De văzut mănăstirea zidită la 1650 de Matei Basarab.

TEKE (*judetul Caliacra*), (10 km. de Bălcic, 12 km. de Ecrene, 33 km. de Bazargic).

Un sat mare. De vizitat: o veche mănăstire a dervișilor, unde este și mormântul Sft. Mahomedan Hafus-Khabie-Baba. Mausoleul unde se află acest sfânt este ridicat de sultanul Soliman. În localitate este clima cea mai blândă și unde nu se cunoaște frigul, permițând creșterea plantelor mediteranee.

TEKIRGHIOL (*judetul Constanța*).

Stațiune cunoscută din anul 1893, care a luat în ultimii ani o mare dezvoltare; este situat între lacul Tekirghiol și Marea Neagră pe limba ce separă cele două ape. Se simte lipsa de păduri și apă potabilă.

1. *Carmen Sylva* (Tekirghiol Movilă), (16 km. de Con-

stanța). La 1898 Movilă ridică primul hotel în fața mării și băile pe malul lacului.

2. *Ejorie plaje*, (13 km. de Constanța, 3 km. de Carmen Sylva). Situată tot între lac și mare, luând în ultimul timp o mare dezvoltare, cu vile ultra moderne. Aci este instalat și Oficiul Național al Educației Fizice, cât și Societ. Prietenii Mării.

3. *Tekirghiol Sat*, (19 km. Constanța, 26 km. Mangalia). Situat pe marginea lacului, având 10 stabilimente de băi. Pentru a merge la mare este nevoie să traversezi tot lacul care se face cu bărci-motor. Are un climat maritim, o altitudine de 5-30 m.

Lacul are 1270 hectare și adâncime de 10 metri, cu isoare proprii, având apă de cinci ori mai sărată ca a mării cu o slabă radioactivitate. Lacul este renumit prin nămolul lui, care se află în straturi compacte. Apa mării Negre este concentrată și bună pentru tratament. Pe marginea mării se află o frumoasă plajă cu nisip moale, destul de lungă și adăpostită de vânturi.

De vizitat: Agigea unde se află Stațiunea biologică, maritimă, a laboratorului din Iași.

ȚIBUCAN (*judetul Neamț*).

Mănăstire de călugări.

TIGĂNEȘTI (*judetul Ilfov*), (35 km. dela București, 14 km. de Perleș).

Mănăstire de călugărițe, fondată la 1812 și este pe o limbă de pământ, care intră în lacul Bălteni.

TIGHINA (*judetul Tighina*), (53 km. de Chișinău, 73 km. de Tarutino).

Vechea cetate cunoscută pe timpul lui Ștefan cel Mare, cu drumuri bătute de Negustori. Ulterior s'a numit Cetatea Bender. Cetatea s'a păstrat cu toate zidurile intacte, cât și încăperile din curtea cetății, chiar și bastioanele rotunde de la colțuri, dela malul Nistrului nu sunt stricate.

La început popas genovez, a devenit cetate moldovenească la 1538 sub Soliman.

Ulterior este arsă de cazacii lui Nobivaico, chiar Carol XII își face popasul aci pribegind după lupta de la Pultava, pierzând pe Masepa Hatmanul Ucrainei. În această cetate a trăit Stanislav Licinsky, înainte de a pleca în Franța. În războiul Ruso-Turc, Benderul căzu de 3 ori în mâna rușilor.

La 1482 Ștefan cel Mare zidi biserica „Despina”, dărâmată și pe al cărui loc la 1825 se clădi soborul.

TIHUȚA (*judetul Năsăud*), (38 km. de Vatra Dornei, 38 km. la Bistrița).

Stațiune climaterică mică, la 1000 m. altitudine. Având climă dulce și scăldată toată ziua de soare.

De aci se văd munții Călimanului, vârfurile Pietrosul, Isvor și Pietrile Roșii, cât și munții Bărgăului și Rodnei.

TIMIȘOARA (*judetul Timiș Torontal*), (34 km. la Buziaș, 58 km. Lipova, 51 km. la Arad, 60 km. la Lugoj).

Pe vremea lui Carol Robert, era o mică cetate cu ziduri înalte. Intemeiată pe ruinele romane numite înainte tibiscum. Ioan de Huniade își clădește aci un castel, iar după bătălia de la Mohaci (1526) trece sub puterea turcilor 194 ani și luată la 1716 de austriaci sub Eugen de Savoia. La 1861 trece sub unguri și la 1916 revine României. Astăzi Cetatea a rămas un mic centru. Timișoara întinzându-se în diferite centra ca orașul fabrică și Principele Carol.

Liceul Piaristilor, aduce cu Universitatea din Oxford. Este un oraș eminent industrial, iar Școala Politehnică care o are e în mediul ei.

Interesantă Expoziția artiștilor Bănățeni din castelul Huniade. De văzut muzeul Bănățean, cu o colecție științifică și una de tablouri. Timișoara este înzestrată cu un teatru modern.

TIMIȘUL DE SUS (*judetul Prahova*), (7 km. de Predeal).

Stațiune climaterică la 850 m. altitudine recomandată pentru cură de repaus. Se află un sanatoriu și tabăra Asociației creștine a tineretului (I.M.C.A.). Inzestrată cu bibliotecă și radio.

TINCA (*judetul Bihor*). (20 km. de Solonța, 70 km. Vascău).

Stațiune balneară având climat călduros și cu ape alcalino-feruginoase.

TISMANA (*judetul Gorj*), (35 km. de Tg.-Jiu, 20 km. de Baia de Aramă).

Localitate climaterică cu temperatură dulce și cu păduri de castani. La 1370 a fost întemeiată de părintele Nicodim Prilopianul, cărturar venit de la muntele Atos cu ajutorul Basarabilor. Tismana a fost terminată de Mircea cel Bătrân, reparată de Neagoe Basarab 1512—1521 și dărâmată de Turci la 1788 și refăcută la 1798. Dar în anul 1861 a ars din nou și a fost refăcută în biserică se află mormintele Sft. Nicodim și al Domnitorului Vla-

dislav, bunicul lui Mircea. La 1541 a zidit pe cheltuiala lui biserica și care a mai fost restaurată mai târziu de Const Brân-coveanu. Mănăstire mareață cu turnuri înalte de castel, ca pe timpurile vechi.

De sub talpa mănăstirei, ese torentul Gumiei căzând de la o mare înălțime de pe stânci și vărsându-se în râul Tismana. Escursii la Valea Runcului cu defileul și râul Sohodol. La Căldare și Bălțișoara. La Baia de Aramă 20 km.

TOPLIȚA (*judetul Mureș*), (24 km. la Borsec, 45 km. la Tulgheș, 91 km. la Mercurea Ciucului, 37 km. la Gheorghieni, 23 km. la Ditrău).

Siutată la îmbucătura Topliței cu Mureșul, la 667 m. altitudine, fiind într'un parc de pini și molizi cu climat subalpin.

Sunt 2 izvoare termale (23—25 grade) cu ape oligometalice. Proprietatea conților Uzmanczy și Banffy.

De vizitat mănăstirea Toplița refăcută de I. P. S. S. Patriarhul Miron Cristea. La 3 km. pe șoseaua spre Gheorghieni, este o biserică de lemn datând din 1711 zidită de Nikodim. Unde se găsește o icoană a Maicei Dommului din 1677. Toplița este locul de naștere al Patriarhului Miron Cristea primul patriarh al României. De vizitat Mausoleul eroilor, (valea Secului cu a Topliței), Defileul Mureșului, izvoarele Mureșului și a Oltului.

Escursii: la Tău urcând vârful Pângărați (1257 m.).

TOPOLOGU (*judetul Tulcea*), (37 km. de Hârșova, 52 km. de Tulcea).

Mai jos de Topologu la 3 km., se văd ruinele satului Osen-Bei (astăzi movila Buiuc-Osen-Bei-Tepe), distrus în urma unui incendiu pe timpul războiului Crimei.

TURDA (*judetul Turda*), (31 km de Cluj, 27 km de Mirăslău, 34 km. de Aiud).

Este ferită de vânturi și situată la o altitudine de 350 m., și cu izvoare de apă cloruro-sodice concentrate. Salinele sunt din vremea Romanilor, dar acestea sunt părăsite formând lacuri foarte puternice sărate. În saline se remarcă ecoul din marile galerii.

Orașul se compune din Turda-veche, Turda nouă și Mahalaua Bisericeii.

Aci a fost vechiul oraș Dac Dierna, apoi pe locul lui Romanii ridicară municipiului Potassa, Spre Nord Vest deasupra orașului se mai văd urmele de alimentare al Municipiului.

Pe lângă Valea Hâsdatului la 110, Traian construște dru-

mul între Potaissa și Napoca și culmele dealurilor ocupate de coloniile romane.

După învingerea Dacilor, Traian ridică cetatea Săinae. La 1445 s'a clădit a patra cetate pe locul numit „Castel”. Lângă piața din Turda veche, se mai găsește zidurile cetății, o poartă și un bastion. Pe acest loc avem Palatul Cultural.

Gheiza I, la 1117 aduse aci pe Sași spre a exploata minele de sare, dar se pierdură printre Unguri.

La 1438 aci se hotărăște despuierea țărânilor române. La 1438 au fost trași în țepă opt Români pentru că nu au plătit dijma ungarilor.

La 1568 se proclamă libertatea religioasă afară de Români și se ridică o cruce în piață.

La 19 August 1601, pe câmpia Turzei, este omorât mișelește Mihai Viteazul.

La 1712 sunt alungați românii din Turda. Mihai Viteazul îi dete foc de 2 ori, iar la 1659 îl prădară turcii, iar tătarii îl arseră la 1658. La 1892 cu ocazia procesului Memorandului ungarilor au devastat casa lui Ion Rațiu, la 1928 s'a pus o placă comemorativă pe această casă.

De văzut: Casa Principilor unde trăgeau principii Ardeleni cari veneau la diete.

Datorită gazului Metan a devenit un oraș industrial, tot aci sunt bogate regiuni de gips, sare și piatră de var. Cât și fabrici de sodă, bere, ciment, sticlărie etc.

Pe malul drept al Arieșului este mormântul lui Mihai Viteazul unde a fost ucis mișelește de Basta (19 August 1601).

De vizitat: Cheile Turzei de 4 km. lungime și o lățime de 5—8 m. În pereții cheilor sunt peșteri. În drum de văzut fântâna lui Alexandru Macedon. La biserica Petridul de Sus se găsește cărți de pe timpul lui C. Brâncoveanu.

TULCEA (*judetul Tulcea*), (123 km. de Constanța; 73 km. de Ion Brătianu (comună față de Galați).

De văzut monumentul renașterii.

TURIA (*Fidelis*), (*judetul Trei Scaune*), (15 km. de Bicsad).

Așezat pe muntele Puturosu la 940 m. altitudine cu climat sub-alpin, situat lângă mănăstirea Puciosul (1153 m.), care este un crater de Vulcan.

Isoare sunt multe: Fidelis, Carol, Piatra Acră, lângă băi avem și nomol feruginos.

Prin împrejurimi sunt peșteri pline de gaze. Peștera de pucioasă emană gaz foarte bun de tratament. Apele izvoarelor sunt cloruro-sodice-feruginoase carbogazoase.

Pe râul Turia se află sanatoriul Turia aparținând societății de profilaxia tuberculozei. Sunt în împrejurimi păduri de brad și fag cu aer ozonat.

Aproape de sanatoriu se văd urmele castelului Bulvayos, care a aparținut lui Ștefan cel Mare. Se pot face excursii pe muntele Ciomagului (1294 m).

TURNU (*județul Argeș*), (2 km. de halta Turnu, Turnu-Câineni 30 km.), (Turnu-R. Vâlcea 24 km).

Mănăstire de călugări pe malul Oltului fondată la 1676 de Mitropolitul Varlam pe timpul lui Duca Vodă.

TURNU MĂGURELE (*județul Teleorman*).

Acest oraș a fost întărit de către Justinian în secolul al II-lea. El este așezat în amfiteatru pe un deal care predomină Dumărea și Oltul. În apropiere se află ruinele unui capitel roman, transformat apoi în cetate românească numită Nicopole mic și luată de turci până la 1827 când a fost dărâmată. Pe aci au trecut turcii cu Baiazed (1394) cu Mohamed contra lui Vlad Țepeș.

TURNU-ROȘU (*județul Sibiu*), (25 km. la Sibiu; 16 km. dela Câineni).

Cetatea a fost zidită la 1360 de către Sași și terminată la 1370 de către Ludovic și a fost una din cetățile cari nu au putut niciodată să fie cucerită și era apărare contra năvălirilor Turcilor. Are denumirea dela faptul că turnul este vopsit roșu, tradiția spune că a fost vopsit cu sângele turcilor.

Tot pe valea Oltului au venit armatele lui Traian, intrând în Dacia și tot pe aci au năvălit și turcii în Ardeal.

Carol al VI-lea a făcut drumul de astăzi pe urmele drumului Roman.

TURNU-SEVERIN (*județul Mehedinți*), (11 km. la Gura Văei, 20 km. Vârciorova, 83 km. Baia de Aramă, 49 km. Mehadia, 112 km. Craiova, 84 km. Tg.-Jiu, 74 km. Cetate).

Pe aci a trecut legiunile romane și Septimin Sever a întemeiat Castele Severiane. De la el a rămas și turnul lui Sever, urmele se văd și azi în grădina publică.

Deasemenea și capătul de Pod roman se vede azi, fiind construit de arhitectul Apolodor din Damasc în anul 105. Tot aci sunt ascunse ruinele castrului și oppidului roman Drobetae.

În muzeul regional sunt cărămizi găsite cu stampila Legio VII-Claudia Pia Felix.

Pietre funerare după timpul romanilor se găsesc zilnic dar nu sunt strânse de nimeni, și la liceul de băieți în muzeu se găsesc pietre vechi cu inscripțiuni.

Astăzi Turnu Severin este însemnat prin Șantierul pe care îl are cât și prin temperatura mai temperată. La Turnu Severin Regele Carol I a pus primul pas pe pământul românesc.

TUȘNAD (*județul Ciuc*), (71 km. la Brașov, 31 km. Miercurea Ciucului, 35 km. Tg.-Secuesc, 39 km. Sf. Gheorghe).

Așezat la picioarele munților Ciomag și Surduc deasupra lacului Ciucas în păduri de brazi la o altitudine de 65 m. Climat subalpin cu un aer puternic ozonizat. În față se află Piatra Șoimului, de unde înainte se prindeau Șoimi cari erau trimiși sultanului.

Localitatea este plină de izvoare minerale: Fântâna principală (Stănescu) numită și borviz de Tușnad. Isvorul Rudolf, Isvorul feruginos Mikes, Apor, etc. cu ape feruginoase bicarbonate.

Localitatea are un frumos strand la lacul Ciucas, alimentat încontinuu cu apă, cât și băi în Olt.

De vizitat:

1) Lacul Sf. Ana (numai pe jos) în vârful muntelui, altitudine 951 m. (2 ore de urcuș). Unul din cele mai mari lacuri din munții noștri, cu o circumferință de 3 km. și adânc de 12 m. Aci se găsește o casă de adăpost. El este așezat într'un crater de Vulcan, malurile sunt cu plantații de brazi. Cum este în groapă nu este bătut niciodată de vânturi, fiind o liniște desăvârșită. Lângă lac se află o capelă unde se face procesiune de Sf. Ana.

2) Vârful Ludmila; 3) La muntele Puciosul cu vestita peșteră de pucioasă; 4) Piatra Șoimului.

TUTANA (*județul Argeș*), (12 km. de Curtea de Argeș).

Mănăstire construită la 1582 de Mihrea. Aci a murit ispravnicul Mihai.

TUZLA (*județul Cetatea Albă*), (60 km. de Cetatea Albă).

Situat pe partea de răsărit a limanului Burnas la 5 km. dela mare.

Apa este foarte concentrată și cu bogat nămol. Există și o industrie de extragerea sărei din lacuri.

U

UIOARA (vezi Ocna Minerului).

Stațiune balneară cu puternice ape sărate.

URLAȚI (județul Prahova), (23 km. dela Ploești, 21 km. dela Mizil).

De vizitat biserica din localitate numită biserica galbenă cu frumoase fresce.

De văzut și muzeul din casa Belu.

UIOARA (județul Hunedoara), (3 km. de g. Simeria).

Situat pe malul drept al Murășului în fața Simieriei. Pe dealul din față se află o cetate romană și pe lângă el mergea șoseaua care venea din capitala Daciei Ulpia Traiana la Apulum. Romanii îi spuneau Petra (Piatra).

Dacă s'ar căuta s'ar găsi și picioarele podului roman de peste Murăș, căci la Biscaria se mai văd și astăzi urmele șoselei romane.

La poalele Urloaiei se află urmele unei cetăți medievale.

„M I C A”

== SOCIETATE ANONIMA ROMANA MINIERA ==
BUCUREȘTI - STR. BENITO MUSSOLINI No. 36-38

Capital Lei 140.000.000 deplin vărsat ■ Rezerve Lei 48.210.478

Exploatarea minelor de aur din Brad,
Cristior, Ruda, Valea-Morii, Stănița și de
— cărbuni Țibea din Transilvania. —

Face orice afaceri Minere, Expertize, Analize etc.

V

VACAREȘTI (*județul Ilfov*), (*În București*).

Mănăstire zidită la 1721 de domnitorul N. Mavrocordat. Azi este transformată în închisoare.

Aci sunt îngropați N. Mavrocordat și familia sa.

VAD (*județul Bihor*), (*4 km. de Vadul Crisului, 29 km. de Ciucea, 50 km. de Oradea, 50 km. de Huedin, 104 km. de Cluj*).

La o altitudine de 295 m., climat plăcut și adăpostit având aer ozonizat. In vale curge Crisul repede unde se află și o plajă.

De vizitat peștera lui Zichy unde în interior se află scări și podețe. Peștera Debențului, Caprei, Ingerilor, Cetatea Zânelor.

Ascensiunea stâncilor „cei 2 Vlădici” și unde se află în drum o peșteră.

Peștera Igrîța cu osemintele Ursus spaeleus și tot acolo și cascada Chisnița.

Stațiune climaterică, având vile, hoteluri și case particulare.

VADUL (*județul Someș*).

Mănăstire situată pe Someș. A fost construită de Ștefan cel Mare pentru cele 60 de sate cari țineau de cetatea Ciceii.

Numele este luat dela satul Vad care se află la vadul depe Someș mai jos de Dej.

VALCELE (*județul Trei Scaune*), (*10 km. de Sf. Gheorghe, 27 km. de Brașov, 30 km. la Malnaș, 41 km. la Tușnad, 14 km. la Feldioara*).

La 644 m. altitudine cu climat subalpin, ferită de curenți, cu climat constant.

Sunt 10 izvoare (Fântâna Principală, Fântâna Nouă, Elisabeta, Ana și Iosif etc.) cu ape feruginoase carbogazoase.

Este una din cele mai vechi localități balneare. Locul unde a făcut cura Milos Obrenovici care drept amintire a clădit drept recunoștință o frumoasă biserică ortodoxă. Este o localitate bine organizată, cu vile confortabile, restaurante și un parc frumos.

VALCOVUL (*județul Ismail*).

Târg de pescari, casele sunt construite pe piloți de lemn ca la

Veneția, străzile sunt canale putând pescarii veni acasă cu bărcile.

Aproape de Vâlcov se află mănăstirea de lipoveni Sf. Petru și Pavel.

VALEA INTUNECATĂ (*judetul Ciuc*), (*tângă Lunca de Mijloc*).

Stațiune balneară cu ape sulfatate.

VALEA ORLEI (*judetul Prahova*), (*13 km. de Ploești*).

Lângă Valea Călugărească se află Valea Orlei, unde este o biserică zidită de Tinca Mărăcineanu la 1396.

VALEA VINULUI (*judetul Maramureș*), (*4 km. de Visău*).

Stațiune balneară la 527 m. altitudine, înconjurată de păduri. Isoare cu ape cloruro-sodice carbogazoase.

VALEA VINULUI (*azi Principesa Elena*), (*judetul Năsăud*), (*24 km. de Sângeorg băi, 6 km. de Rodna, 72 km. de Iacobeni, 49 km. de Cârlibaba*).

Stațiune balneară la 715 m. altitudine la poalele munților Rodnei situată în brădet cu climat subalpin moderat.

Este un izvor cu 2 ramuri bine captat cu ape feruginoase carbo-gazoase fiind și radioactive.

De vizitat: Parcul Dracului, și exploatările miniere. Excursii: unde se poate vedea ruinele unei biserici gotice djstrusă de Tătari în veacul al XIII-lea.

VĂLENI DE MUNTE (*judetul Prahova*), (*33 km. de Ploești, 20 km. la Slănic, 15 km. de Crasna, 27 km. la M-rea Suzana, 35 km. la Cheia, 70 km. Satu Lung, 80 km. la Brașov, 12 km. Mânecia*).

La 431 m. altitudine cu climat plăcut, așezat în preajma văii Teleajen.

El datează din sec. VI-lea cu cetatea Teleajenului, distrusă de Ștefan cel Mare în luptele cu Radu cel Frumos. Pe aci era drumul cel mai drept în Ardeal.

Aci există Universitatea populară înființată la 1908 de către dl. Prof. N. Iorga.

Casa de citire „Voevodul Mihai”, Institutul de editură „Cu-vântul”, Muzeul bisericesc în curtea bisericei lui Filip.

Mănăstirea Vălenilor ridicată în timpul domniei lui Șerban Cantacuzino 1680 dărâmată de cutremur și rezidită la 1809.

Biserica Filip ctitoria lui Filip Logofătul (1828), cu acoperiș fuguiat din șindriță.

VALIUG (*jud. Caraș*), (20 km. la Reșița, 57 km. la Slatina Timișului). Aproape de Reșița la 535 m. altitudine situat la poalele muntelui Semenic. Interesant de văzut canalul de captarea apelor și stăvilarul dela Breazova cu o capacitate a lacului de 14.000 m. cubi. De vizitat apeductele acestei canalizări, cât și piscina dela lacul Bohm.

VALUL LUI TRAIAN (*judetul Constanța*), (12 km. de Constanța). La 12 km. de Constanța se găsește un zid gros de piatră de 2 m. și o lățime de 3 m. însoțit de alte 2 valuri mai mici de pământ. El începe dela Sud Cernavodă și merge de-acurmezișul Dobrogei.

VAMA (*judetul Câmpulung Moldovenesc*), (18 km. de Gura Humorului, 16 km. de Câmpulung).

Cea mai veche comună românească pomenită de Alexandru cel Bun (1409) era loc de vamuire între Moldova și Ardeal.

Aproape se află monumentul Stălpul lui Vodă ridicat de Mihai Racoviță (1717) după războiul din Ardeal ajutat de Tătari și Cazacii Zaporozeni.

VĂRATECU (*judetul Neamț*), (13 km. de Tg. Neamț, 34 km. de P.-Neamț).

Mănăstire de călugărițe și stațiune climaterică la 460 m. altitudine cu climat subăpîn constant cu aer ozonizat și fără curenți.

Ca să ajungi la mănăstire treci printr'o aleie de cireși, aproape de munte ntri în păduri de brazi.

A fost zidită în veacul al XVII-lea de Maica Nazaria. Biserica mare s'a zidit la 1808 și ars, apoi a fost restaurată.

La Văratecu este înmormântată Veronica Micle, inspiratoarea lui Eminescu. De vizitat: Poiana Țigăncei situată în mijlocul pădurei de brazi.

VARFUL CAMPULUI (*judetul Dorohoiu*).

Aci au fost învinși polonezii de Ștefan cel Mare.

VASLUI (*judetul Vaslui*), (73 km. la Iași, 48 km. de Huși, 53 km. de Bârlad).

Renumit pe timpul lui Ștefan astăzi numai prin faima Podului înalt și legenda Movilei lui Burcel. Ștefan a făcut aci și o biserică. Se zice că ar fi fost odată aci și un palat domnesc, dar nu a mai rămas nici o urmă.

VATA DE JOS (*judetul Hunedoara*), (1 km. de gară, 19 km. la Brad, 149 km. la Arad).

A fost distrusă de bolșevicii unguri în parte refăcută. Este la 233 m. altitudine cu climat temperat.

Două izvoare cu ape mezotermale puțin mineralizate, unul isvorăște dintr'o groapă puțin adâncă cu o temperatură de 35° C., al doilea într'un puț la o adâncime de 60 m. cu temperatură de 36° C.

VATRA DORNEI (*judetul Cămpulung*), (111 km. de Dărmănești, 86 km. de Bistrița, 14 km. la Șarul Dornei, 55 km. la Broșteni, 70 km. la Borca, 100 la Călugăreni).

La îmbucarea văiei Dorna cu Bistrița la 802 m. altitudine și înconjurată de munți, adăpostită de vânturi. De aci se vede Măgura Dornei, Pietrele Roșii, Răraul etc. Aerul este bogat ozonizat. Sunt multe izvoare minerale cu ape carbogazoase puternic alcaline, clorurate și feruginoase. Nămoluri vegetale balsamice feruginoase. Apele sunt și radioactive.

De vizitat: Dorna Căndrenilor, Parcul de pe Runc, la izvorul Bizom, Sarul Dornei, pârâul Roșu. Plimbare cu plata între Dorna și Broșteni, cu plecare dela Gura Negrei pe Bistrița.

VENEȚIA DE JOS (*judetul Făgăraș*), (8 km. de Sercaiu, 4 km. la Izvoarele). BCU Cluj / Central University Library Cluj

Stațiune balneară la 450 m. altitudine pe valea Oltului în regiune deluroasă. Izvoare cu ape cloruro-sodice iodurate și bromate. Bogat nomol feruginos.

VEȚEL (*judetul Hunedoara*), (*Gara Iuc*).

Se află ruinele unui castru roman numit Micia. În săpături sau găsit multe antichități rămase dela romani.

Cetatea avea un turn de pază și de observație.

VIDRA DE SUS (*judetul Turda*), (20 km. de gara Câmpeni).

Locul unde s'a născut Avram Iancu. Casa lui a devenit monument istoric și se află la marginea soselei. La 1924 s'a înființat aci casa de cetire și muzeul Avram Iancu unde se găsește toate lucrurile în legătură cu viața lui.

De aci se poate merge la muntele Găina (1486 m.).

VIEROSULUI (*judetul Muscel*).

Mănăstire care îi se mai zice și Vierăș, dar părăsită. Zidurile de cărămidă sunt dărâmate și beciurile infundate. În vârf se află o bisericuță.

În mijlocul dărăpănaturilor se află o biserică principală ri-



dicată în veacul al XVI-lea dar refăcută la 1834 de archimandritul Samuel Tărtășescu.

Aci sunt îngropați copiii lui Stroe Leurdeanu, Logofătul Udrea lui Alexandru Vodă Mircea, Irina fiica lui Miloș, Albu Cluceru Golescu, mort vitejește.

VIFORATA (*judetul Dâmbovița*), (3 km. de Târgoviște).

Mănăstire de călugărițe pe râul Ialomița fondată la 1530 de Vlad Vodă, dar nu a mai rămas din vechea clădire decât zidul gros. La 1830 cutremurul iar o strică și ulterior a fost restaurată de Casa Bisericei. Aci este din 1631 icoana lui Leon Vodă îmbrăcată în argint suflat cu aur. Arhondaricul este întemeiat de Banul Grigore Brâncoveanu.

VIJNICIOARA (*judetul Storojineț*), (4 km. de Vijnița).

Așezat pe pârâul Vijnița, stațiune climaterică. În față se află muntele Nincici.

VIJNIȚA (*judetul Storojineț*), (40 km. de Văscăuți).

Așezat pe dreapta Ceremușului, regiune de pomi roditori, în fața satului polonez Cuti, împrejmuit de păduri de brazi, cu o climă dulce și aer curat.

VINȚUL DE JOS (*judetul Alba*), (4 km. de Sebeșul Șăsesc; 10 km. de Alba Iulia).

Sunt ruinele unui vechiu castel în care la 1551 a fost ucis guvernatorul Ardealului Martinuzzi.

Locul unde a stat în robie Aron (1595—1597) domnul Moldovei și tot aci a fost torturat Sava Brancovici mitropolit român.

VIZANTEA (*judetul Putna*), (5 km. de Câmpurile, 28 km. de Panciu, 19 km. de Soveja).

Așezat în mijlocul unor munți înalți ridicați în amfiteatru și acoperiți cu brazi la 409 m. altitudine cu climat plăcut și aer ozonificat.

Cele 7 izvoare au fost descoperite în 1882 (Măgura, Dănă-lache, Șipotetele Măgurei (Cuciulata), Herestrău, Pârâul Alb, E-dera, Slatina cu ape cloruro sodice iodurate și bromate. Ape cloruro-sodice sulfatate. Nomol abundant.

Mănăstirea datând de la Ieremia-Movilă primul ctitor. La 1859 egumenul grec Visarion o zidi din piatră cioplită, dându-i înfațișarea bisericilor din Grecia.

De vizitat: Soveja, Lepșa, și albia pârâului Alb.

VLĂHIȚA (*judetul Odorhei*), (17 km. de Odorhei; 34 km. de Micra-rea Ciucului; 22 km. de Merești; 16 km. de Lueta; 78 km. de Gheorghieni):

Așezată pe coasta munților Architei la 712 m. altitudine cu climat subalpin în păduri de brazi.

Sunt 6 izvoare (Clotilța, Maria, etc.), cu ape feruginoase bicarbonate.

De vizitat cheile Vărghiașului și peștera dela Merești.

VODIȚA (*judetul Mehedinți*).

Mănăstire situată între Turnu Severin și Vărcioroșa făcută de călugărul popă Nicodin refugiat dela mănăstirea Ril din Bulgaria și trecând prin Serbia în România întemeie această mănăstire. De aci apoi a trecut la Tismana.

Această mănăstire a servit ca să apere trecerea Dunărei. Astăzi în părăsire. În apropiere se află ruinele cetății Oreava la care poți merge numai cu piciorul, cetatea lui Ioan Corvin.

VOINEASA (*judetul Vâlcea*), (16 km. de Malajia; 38 km. la Brezoi).

Sat bogat cu aer plăcut, fiind o climă dulce iarna și răcoroasă vara. Stațiune liniștită climaterică.

VORONA (*judetul Botoșani*)

Mănăstire de Călugări fondată de monahi ruși la 1600.

VORONȚ.

Mănăstire zidită la 1588 de Ștefan cel Mare.

Tinda datează din 1547 făcută de mitropolitul Gr. Râșca. Are o zugrăveală internă și externă foarte frumoasă.

Stranele sunt lucrate din lemn de tișă la 1577.

De văzut icoanele frumoase care se găsesc aci.

VOVIDENIA (*judetul Neamț*).

Schit a cărui biserică este construită la 1751 de episcopul Inochentie al Romanului, iar mai sus în munte se află schitul Procov cu o bisericuță de lemn, ctitor a fost starețul Pohomie.

VULCANA (*judetul Dâmbovița*), (12 km. de Târgoviște; 7 km. la Pucioasa; 2 km. la M-rea Bunea).

Stațiune balneară la 385 m. altitudine cu climat temperat așezată într-o pădure. Sunt puțuri descoperite cu ocazia sondagiilor și apele sunt cloruro-sodice-iodurate (Puțu Sf. Ilie, Vlad Tepeș, Mircea, Carol, Cuza Vodă, Manta, Aroneșilor, Vasilache și Grigorescu).

Z

ZALĂU (*judetul Sălaj*), (53 km. de Huedin; 9 km. de Simleul Silvaniei).

Distrus de tătari în veacul al 13-lea, iar soldații lui Barta la începutul veacului al 17-lea la jefuit. El era întotdeauna călcat căci era la granița între ungaria și Ardeal. Chiar românii la ocuparea Budapestei au dat lupte aci.

Monumente vechi nu se văd aci afară de o placă prin care se spune că aci a hodinit Carol al XII-lea regele Suediei în retragerea dela Tighina.

Zalău a fost cuibul Bathoriștilor, cetatea mai are și astăzi emblema lor: trei dinți, de care se leagă o legendă.

Lângă biserica românească s'a găsit un plug de aur cu vite înjugate și o manta bărbătească după timpul Goților.

Biserica de astăzi este zidită de vicarul Olimpiu Barbulovici la 1874.

ZALNOC (*judetul Sălaj*), (12 km. de Sărmașag).

La 235 m. altitudine în regiune deluroasă cu păduri având isvoare de ape sulfatate feruginoase.

Biserica de lemn este din 1700 dela Unirea Românilor cu Roma.

ZĂUAN (*judetul Sălaj*), (5 km. de halta Ipu).

Stațiune balneară la 208 m. altitudine în regiune deluroasă cu isvoare de apă sulfatate feruginoase, bune pentru boalele femești.

ZĂRNEȘTI (*judetul Brașov*), (8 km. de Râșnov; 18 km. de Brașov).

Așezat sub masivul Piatra Craiului, unde se află o fabrică de celuloză. De vizitat: Prăpastia dela Piatra Craiului. Din 6 găuri apare „Râul” cu un volum mare de apă și repede. Acestea nu sunt isvoarele pârâului, ci reparația lui la suprafață.

ZIMNICEA (*judetul Teleorman*), (39 km. de Alexandria; 18 km. de Bragadiru; 56 km. de Turnu Măgurele).

Locul unde a fost vechea cetate a Zimnicei, din care nu a mai

rămas decât șanțurile de apărare. În săpături s'au găsit oale de lut și altele după vremea Dacilor.

ZIZIN (judetul Brașov), (12 km. de Dârste; 14 km. de Brașov; 6 km. de Satulung; 35 km. de Vama Buzăului; 32 km. de Intorsura Buzăului).

La 14 km. de Brașov situat la poalele munților Ciucaș și Piatra Mare la 609 m. altitudine cu o climă subalpină fără curenți. Sunt 11 izvoare (Regele Ferdinand, Mihai și Regina Maria mai importante) cu ape alcalino-cloruro-sodice gazoase, bune pentru boli interne și de nervi.

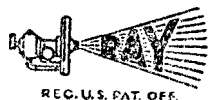
De văzut: Platoul la Masa Muscalului, unde la 1848 au bivocat oștile rusești.

ZLATNA (judetul Alba), (36 km. de Alba Iulia; 29 km. de Abrud; 45 km. de Orăștie).

Loc de viligiatură și odihnă udat de pârâiașe și înconjurat de păduri. Sunt vestitele uzine metalurgice și metalo-chimice aparținând statului având topitoare de extragerea aurului. În munți se găsesc mine de pucioasă aflate în pături de melafir și piatră nisipoasă amestecată cu aramă, fier, argint și aur, cu o producție de peste 600 vagoane pe an. Fabrică de acid sulfuric, sulf, sulfat de cupru etc., mai sunt și mine de mercur dar exploatare rudimentar.

Avem și o școală de piatrărit și de șlefuit pietrele ce se găsesc în munți (granit, babiadomit, chalcedon, achat, malachit, ametist, onyx, lydite, cristal de munte colorat cu aur, pirit și tetur).

Arzătoare de păcură



AUTOMATE și SEMIAUTOMATE pentru CALORIFERE,
INDUSTRII etc. FABRICATE ORIGINALE:


RAY BURNER COMPANY

SAN FRANCISCO (U. S. A.) Cea mai veche și mai importantă
specialistă din lume (Fondată în 1872). Reprezentanța Generală:
Inginer AUREL G. HAMBURGER

București III. Strada Calea Floreasca, 86. — Telefon 2-36-86.

VIZITAȚI

S I N A I A



**Hoteluri și
Pensiuni de
Prim rang
deschise în
tot timpul
a n u l u i**

**Sporturi
și
toate
distracțiile**

**Cazinoul deschis în permanență
RESTAURANT — DANCING — BAR — TEATRU
CINEMA - RULETA - BRAZILIANA - BACCARA**

Indicațiuni turistice

De consultat înainte de-a se opri într-o localitate.

Se va găsi lista Hotelurilor și Restaurantelor mai curate unde se poate găsi un adevărat loc de odihnă și o mâncare bună.

Prescurtări întrebuițate în text:

C. 1 = cameră cu un pat; c. 2 = cameră cu 2 paturi; Farm. = Farmacie; Sp. = Spital; P. T. T. = Poșta, telefon și telegraf; San. = Sanatoriu; auto = automobil; tef. = telefon; Hot. = Hoteluri; Res. = Restaurante; cam. = camere.

ABRUD. — Farm. P. T. T., *Hoteluri*: Deetunata cu 9 camere; apă rece în camere; Tulnic cu 5 camere, apă rece în camere; c. 1 dela 65 la 80 lei; c. 2 dela 90 lei. Table d'Hotel zilnic 60 lei. Garajul: 20 lei, spălatul auto 40 lei.

ARAD. — Farm. P. T. T. Sp., *Hoteluri*: Dacia B-dul Regina Maria, 11 tef. 84. Central, B-dul Regina Maria, 14 tef. 596; Crucea albă, Regina Maria 18 tef. 46. *Garaje*: Auto-Box, Mureșanu 5 tef. 392, garaj 40 lei (Boxă), spălat 40 lei; piese Fiat și F. N.; cauciucuri și uleiuri.

AVRIG. — Sanatoriu „Bruckenthal” 70 paturi, tef. Avrig, 4.

BACĂU. — Farm., P. T. T. Sp., *Hoteluri*: Athénée Palace; Reg. Ferdinand tef. 170.

„UNIO”

Fabrica de vagoane, S. A. Satu-Mare

Direcțiunea generală:

București III Strada Biserica Amzei 11
Telefon: 20211; 21850 —
Capital și Rezerve: 150.000.000 Lei.

VAGOANE: Clasă, marfă, speciale, Vagonete, Funiculare, Piese de Schimb pentru vagoane, Frâna Westinghouse. Instalațiuni complete de încălzire și iluminat.

LAMINOR DE METALE (Aramă, alamă, zinc, aluminiu, etc): Table, Bare, și Ţeis. Sărmă, Cabluri.

FABRICĂ DE ŢEIS SUDATE: Negre și zincate.

FABRICĂ DE ARMĂTURI pentru: Băi, gaz, Aburi, Sobe de bae.
Forța motrice 4000 H P 800 mașini unelte, 1600 lucrători.

BAIA MARE. — Farm., P. T. T., *Hoteluri*: Ștefan Vodă, *Restaurante*: Central.



BALCIC. — Farm. P. T. T. *Hoteluri*: Carpați, Riviera.

BALȚĂTEȘTI. — Farm., P. T. T. *Hoteluri*: Kalinderu (40 cam.); Mare (48 cm.); Cantemir (10 cam.); Lilly (15 cam.).

Sasiuri și Camioane
de MARE TONA
de: 1500 pe 12000 KI
funcționând: cu BEN
(Diesel). Păcu
(Gazogen) Cărbu
de lem

DANIEL HARD

L'ECONOMIE
DIRIGÉE



AFRA
Agenție Fran
Română de Automob
și transport. Garaj
CICLOP-8 Bulevard
TAKE IONESCU
Telefon 229/56 :-: Bucureș

BAZNA. — Farm., P. T. T. *Hoteluri*: Mercur.

BICSAD. — Farm., P. T. T. *Hoteluri*: Orient, Turul, Alfold.
Vile: Ana (22 cam.), Berta (44 cam.), Maria (24 cam.).

BORSEC. — P. T. T., Farm. *Hoteluri*: Melic, Speranța.

BRĂILA. — Farm., P. T. T., Sp. *Hoteluri*: Bristol, Str. Regală
17, tef. 220 cu 30 camere; apă caldă și rece în camere; băi; C. 1 dela
50 lei la 125 lei; C. 2 dela 120 lei la 190 lei; are garagiu. Franze,

P-ța D. Ionescu 3, telef. 405; Traian, Regală 60, telef. 467. *Res.*: Regal, Bolintineanu, Tofică.

BRAN. — Farm., P. T. T. *Hoteluri*: Central, Bran.

BRAȘOV. — P. T. T., Farm., San., Sp. *Hoteluri*: Coroana, Regele Carol 62, telef. 124; Continental, Metropol, Predeal, Mielul Alb, Römöder. Garaj: *Rapid*, Scăldătoarei 9, telef. 423. *Res.*: Gaura dulce; Transilvania; Coroana; Maior Mura.

BUȘTENI. — P. T. T. *Hoteluri*: Caraiman — Iulian Stroescu — 37 camere; C. 1 dela 40 lei, C 2 dela 80 lei, are garagiu. *Res.*: Caraiman — Iulian Stroescu.

BUZIAȘ. — Farm., P. T. T. *Hoteluri*: Grand.

CĂLIMĂNEȘTI. — Farm., P. T. T. *Hoteluri*: Jantea, cu 200 camere; apă caldă și rece în camere; garagiu; C. 1 dela 60 la 120 lei, C. 2 dela 100 la 200 lei zilnic; are telef. Jantea. Soc. Govora Călimănești, 300 camere; Cozia, Seltea, Carpați, Vasii. *Vile*: Măcelaru, Prahoveanu. *Res.*: Piave, Hot. Soc. *Garaje*: Jantea, garat 25—40 lei pe zi; spălat 25 lei; depozit benzină și uleiuri.

CĂMPULUNG (Muscel). Farm., P. T. T., Sp. *Hoteluri*: Negru Vodă, Regal, Modern, Splendid.

CĂMPULUNGUL MOLDOVENESC. — *Hoteluri*: Comunal cu 8 camere; C. 1 dela 50 la 80 lei; C. 2 dela 70 la 120 lei. *Res.*: Azuga. *Comerciați*: A. Schieber, magazin cu băuturi spirtoase, bere și vin.

CERNAUȚI. — Farm., P. T. T., Sp. *Hoteluri*: Bristol, P-ța Dacia, telef. 377; Central, Reg. Maria 6, telef. 594; Pajura Neagră, P-ța Unirii 5, telef. 189; Palace, Reg. Maria 18, telef. 990.

I. RIEBER

FABRICA DE CAROSERII
ATELIERE DE REPARAȚIUNI
Reprezentanța automobilelor

Mercedes-Benz

și

— **Volvo** —

București, Str. Romulus 15-A
Telefon 3.29.98.

„FOTO-RECORD“

București, Bulev. Elisabeta No. 18
Sub Hotel Bulevard Palace

Foarte bine asortat în aparate
PLĂCI FILME, HARTII
și toate accesoriile fotografice
Toate mărcile mondiale
execută prompt orice lucrări de laborator
Developări, Copieri, Măritri și Reproduceri

CHIȘINAU. — Farm. P. T. T., Sp. *Hoteluri*: Național, Broșteanu 49, tef. 531; Palace, Alexandru cel Bun 96, tef. 309; Paris, Smîdta 49, tef. 177; Suisse, Gogol 31, tef. 452.

CLUJ. — Farm., P. T. T., Sp., San., Clinici. *Hoteluri*: Astoria, Elisabeta 1, tef. 190; New-York, N. Iorga 1, tef. 316; Park, Măloasa 25, tef. 66. *Garaj*: Unirea, Dorobanților, tef. 555. Automecanica, Cal. Dorobanților 18, tef. 4/89; piese de schimb, cauciucuri, benzină și uleiuri.

COJOCNA. — P. T. T. *Hoteluri*: Băilor, 33 camere. *Vile*: Mușan, 16 camere.

CONSTANȚA. — Farm., P.T.T., Sp. *Hoteluri*: Bristol, Carol 56, tef. 361; Central, Traian 36, tef. 428; Grand, Bd. Ferdinand 1, tef. 377; Imperial, Carol 71, tef. 569; Palace, Remus Opreanu 7, tef. 114; Regina, Lascar Catargiu 9, tef. 136. *Res.*: Casinoul, Elita, Grand, Capato. *Garaje*: Auto Stop, Ștefan cel Mare 65, tef. 227.

COVASNA. — Farm., P.T.T. *Hoteluri*: Iași, Transilvania.

CRAIOVA. — P.T.T., Farm., Sp. *Hoteluri*: Minerva, Unirei 67,

Suferiți de Reumatism?

CEL MAI NOU TRATAMENT



„HERVEA“ este o admirabilă plantă tropicală din care se prepară un ceai, pentru eliminarea acidului uric și pentru a împiedeca acumularea lui în organism.

Secretul proprietăților acestei plante este că, expulzează acidul uric, din organism și previne de asemeni acumularea de depozite de acid uric.

Multe alte remedii ușurează pentru un moment însă nu reușesc să realizeze acest rezultat de importanță capitală.

Preț pentru public, pachet mic Lei 70, mare Lei 135.

În interesul consumatorilor ceaiului Hervea, rugăm a refuza orice ambalaj care nu poartă numele:

„HERVEA“ Marcă depusă

MINISTERUL INSTRUCCIUNII

**Direcțiunea Centrală a Școalelor Regionale de Conducători
de Automobile și Tractoare Agricole**

București — Str. Alex. Lahovary No. 18 — Tel. 3.97.98

Cu următoarele Secțiuni în țară:

BUCUREȘTI, Str. Alexandru
Lahovary No. 18

CRAIOVA, In localul Școalei
superioare de Arte și Meserii

TIMIȘOARA, Str. Jiul Nr. 2.

ARAD, Str. G-ral Dragalina
Nr. 28. In localul Școalei
Super. de Arte și Meserii.

CLUJ, Cal. Regele Ferdinand
Nr. 30.

DEVA, Str. Regele Carol, 30.

BRAȘOV, Calea Victoriei, 60.

SIBIU, Str. Turnului Nr. 25. In
localul Școalei de Arte și
Meserii.

CERNAUȚI, Str. Alba Iulia 2.

CHIȘINAU, Alexandru cel Bun
Nr. 109.

IĂȘI, Str. Sărării No. 2. In
localul Școalei Superioare
de Arte și Meserii

ROMAN, In localul Școalei
de Arte și Meserii.

CONSTANȚA, Str. Carol, 173.

- I. Secția Amatori, conducători de automobile particulare durata 1 lună
Taxa pentru cursul complet . . . Lei 3.500.—
- II. Secția Motociclete, acelaș program ca și amatorii.
- III. Secția Șoferi Profesioniști, durata 2 luni
Taxa pentru cursul complet . . . Lei 5000.—
- IV. Secția Tractoare și Camioane Agricole, acelaș program ca și profesioniștii conducători de automobile.

Pentru informațiuni și înscrieri a se adresa zilnic la cancelaria Școlii din regiunea respectivă între orele 8—1 jum. a. m. și 3—7 jum. p. m.

==== Cereți prospectul gratuit. ====



PEBOIL

ULEI SPECIAL PENTRA AUTOMOBILE
ȘI MOTOARE

Fabricat de Rafinăria PETROLUL BUCUREȘTI

Reprezentant pentru România:

AURORA PETROLIFERA
BUCUREȘTI 3 STR. EDGARD QUINET

tef. 232; New-York, Sf. Dumitru 1, tef. 83; Palace, Cuza Vodă 1, tef. 158 cu 60 camere, cu apă rece în camere, C. 1 dela 56 la 96 lei; C. 2 dela 126 la 166 lei; băi la fiecare etaj. *Res.*: Eminescu, Minerva, Cina. *Garaje*: Leonida et Co., Unirei 77, tef. 174; Sebar, Unirei 94, tef. 185; D. Popescu, Cuza Vodă 16, tef. 302, garatul 30 lei, spălatul 30 lei; benzina 8 lei, are piese, cauciucuri, uleiuri.

CURTEA DE ARGES. — Farm., P.T.T. *Hoteluri*: Regal, Regina, Comercial.

ECRENE (Caliacra). — *Villa Kruni* — Prop. Apostol Popescu —

VIZITAȚI ECRENE

PLAJA cea mai frumoasă din Țară. — Pensiune bună sub o nouă conducere la Viila „KRUNI”. Lumină electrică, apă curentă. Poșta și legătura zilnică pe Mare și uscat cu Balciul.

cu 35 camere, apă rece în camere; C. 1 dela 100 lei pe zi, C. 2 dela 150 lei; Oficiul Balci; telef. prin firul grănicerilor. *Res.*: Kruni,

UN PAVAJ REZISTENT CARE PRIN PREȚUL LUI MODERAT VA ÎNLOCUI ORICE ALT PAVAJ

Notați adresa

BUCUREȘTI, I
Bul. CAROL I, 28 bis, Etaj II
ALBERTO HAVILLO
Telefon 395/80




Table d'Hote 100 lei pe zi de persoană. *Garaj*: Kruni: garat 20 lei, spălat 50 lei, benzină și uleiul să se ia de la Balcic.

EPISCOPALE. — Farm., Sp., P.T.T. *Hoteluri*: Ștefan, 46 cam. America 40 cam.

FELIX. — Farm. P.T.T., *Hoteluri*: Victor, America, Europa.

GALAȚI. — P.T.T., Farm., Sp. *Hoteluri*: Athénée Palace, Fraternității 4, tef. 436; Continental, Domnească 30, tef. 680; Majestic, G-1 Berthelot 1, tef. 310; Metropol, Domnească 55, tef. 478. *Garaje*: Istrul, Portului 145, tef. 496; Steaua, Banu Mărăciine 1, tef. 286.

GOVORA. — Farm. P. T. T. *Hoteluri*: Palace — Soc. Govora Călimănești — 200 camere; No. 1 și 2; Adam, Ștefănescu, Casa Pădurilor. Vile: Dr. Popovici, Moraru, Maria, Eftimiu, Carmen Sylva.



Excursiile Dvs. sunt
ocazii / cari University Library Cluj


NU MAI REVIN

Pentru a fi siguri
de reușita foto-
grafiilor luate,
întrebuințați
numai material

K O D A K

APARATE, FILME, HARTII

KODAK este cea mai mare și
mai veche fabrică din lume.



FABRICA DE AUTOMOBILE

DODGE BROTHERS

Prezintă nouile modele

1935

In linie aerodinamică

SEDAN 4 UȘI

TOURING SEDAN

CONVERTIBIL COUPÉ

CU URMATOARELE CARACTERISTICI:

Motor flotant - Frâne hidraulice - Amortizoare hidraulice

Cauciucuri - Supervallon

Caroseria din oțel dintr'o bucată

Modele expuse, informațiuni și prospecte la:

NICOLAE A. TANAȘOCA & FRAȚII

SOCIETATE IN COMANDITĂ SIMPLĂ

REPREZENTANȚI

BUCUREȘTI CALEA VICTORIEI, 88 — T E L. 315.86

IAȘI. — P.T.T., Farm., Sp. *Hoteluri*: Rusia, Unirei 3, tef. 390; Palace, Lăpușneanu 30, tef. 92.

JIGODIN. — P. T. T. *Hoteluri*: București, Europa, Mărășești, Central.

JITIA. — (județul R.-Sărat). *Comercianți*: Ioniță Davidescu și Pavel B. Ciudin, coloniale și băuturi.

HERCULANE. — Farm. Sp., P.T.T. *Hoteluri*: Ferdinand, Carol, Dacia, Traian. *Vile*: Dr. Crăciunescu, cu 10 camere, apă rece în camere; C. 1 dela 100 la 150 lei zilnic; C. 2 dela 150 la 300 lei.

LIPOVA. — Farm. P.T.T. *Hoteluri*: Băilor, cu 200 de camere, C. 1 dela 50 la 90 lei, C. 2 dela 60 la 140 lei, tef. 21. Restaurant cu table d'Hote dela 25 la 35 lei *Garaj*: garat 10 lei, benzină 10,50 lei litrul. *Comercianți*: Creditul Minier, benzină. Henrich Farago, accesorii, cauciucuri și uleiuri.

LUGOJ. — P. T. T., Farm. Sp. *Hoteluri*: Dacia, Reg. Ferdinand 1, tef. 65, cu 40 camere, apă rece în camere, baie; C. 1 dela 50 la

BCU Cluj / Central University Library Cluj

AUTOMOBILE Nash - Lafayette RENAULT



Reprezentant General pentru România:
CONSTANTIN S. MIHAESCU

CENTRALA și EXPOZIȚIA:

B-DUL TAKE IONESCU No. 10

GARAGE MODERNE:

Str. Cobălcescu 45 - Dr. Sergiu 38

BUCUREȘTI

Adresa telegrafică: **NASH BUCURESTI**

TELEFON: 220/00 254/51

80 lei; G. 2 dela 80 la 120 lei. *Res.*: Dacia cu table d'Hote dela 30—50 lei. *Garaje*: Toth Ludovic, Boscei 4, tef. 20, benzina 9,50 lei litru, garatul 30 lei, spălatul 50 lei; Service Ford, are piese, cauciucuri și uleiuri. *Comercianți*: David Schwartz, Str. Timișoarei, tef. 40, benzină, uleiuri, coloniale; Carol Mayer, Regele Ferdinand, tef. 114, magazin de fierărie.

OCNELE MARI. — P.T.T., Farm. *Hoteluri*: C. Stănescu cu 30 camere, apă rece în camere, C. 1 dela 30 la 60 lei; C. 2 dela 60 la 120 lei. *Vile*: Coca, Strottman, Popescu, Zătreni, Gh. Rădulescu. *Băi*: tarif: calde cabine 35 lei, reci 15 lei, în bazin 15 lei. *Res.*: C. Stănescu.

OCNA SIBIULUI. — Farm. P.T.T. *Hoteluri*: Statului (65 cam.), Kovacs, Central. *Vile*: Albu, Luiza.

ORADEA. — P.T.T., Farm., Sp. *Hoteluri*: Metropol, A. Iancu 1, tef. 909; Palace, Gh. Coșbuc 1, tef. 906; Park, Reg. Ferdinand 5, tef. 629. *Garaje*: Andriska et Rosenbaum, Delavrancea 15, tef. 209; Madarasi Gh., D. Cantemir 22, tef. 424.

PIATRA NEAMȚ. — Farm. P.T.T. *Hoteluri*: Continental, Carol, Bulevard, Leventis.

PLOEȘTI. — P.T.T., Farm., Sp. *Hoteluri*: Carol, Romană 22, tef. 1230; Central, P-ța Unirii 34, tef. 1208; Europa, P-ța Unirii 18, tef. 1865, cu 42 camere, în camere apă caldă și rece; C. 1 dela 100 lei; C. 2 dela 180 lei. *Garaje*: Prahobar, Victor Tomoroveanu 1, tef. 1463.

PREDEAL. — Farm. P.T.T., *Hoteluri*: Palace, Predeal.

RĂȘNOV. — Farm., P.T.T. *Hoteluri*: Polul Nord, Cetatea Rășnovului.

SANGEORZ-BĂI. — *Hoteluri*: Central, Hebe, Porumbița.

CEREȚI PRETUTINDENI
RENUMITELE PRODUSE

OTTO GAGEL

**Pâine - Franzele - Cornuri
Biscuiți - Brioși - etc.**

SATU MARE. — P.T.T., Farm. *Hoteluri*: Dacia, P. Brătianu 11, tef. 5. *Garaje*: Central, A. Iancu 11, tef. 218.

SIBIU. — P.T.T., Farm., Sp., Sanat. *Hoteluri*: Bulevard, A. Şaguna 2, tef. 167; Impăratul Romanilor, Regina Maria 2, tef. 50. *Garaje*: Adami Frații, Sării 33, tef. 215; Weindel Carol, I. G. Duca 16, tef. 108, benzina 8,50 litrul, bocsă 50 lei, în garaj 40 lei; spălat 40 lei; are piese, cauciucuri și uleiuri. *Comercianți*: Carol Wenidel, Şaguna 19, ateliere mecanice, fab. caroserii și articole de automobile.

SIGHIȘOARA. Farm., P.T.T. *Hoteluri*: Bur, Steaua de Aur, Barner.

SINAIA. — Farm., P.T.T. *Hoteluri*: Palace, Park, Caraiman, Bulevard, Regal, Kübler, Regina. *Vile*: Dacia — azi Arhitect Culița — C. 1 dela 80 la 150 lei pe zi; C. 2 dela 180 lei la 350 lei; Ungarth, Manolescu.

SLĂNICUL MOLDOVEI. — Farm., P.T.T. *Hoteluri*: Central, Dobru, Racovița; *Vile*: Sion, Palade, Maria, Străjescu, Alexa, Iliescu, Stoica.

Prețul băilor: minerală 70 lei, puțină 40 lei, hidroterapie 50 lei, inhalatie 60 lei, aer comprimat 100 lei, pulverizatie 60 lei, aer rarefiat 60 lei. Taxa de cură 250 lei și de muzică 150 lei.

SOVATA. — Farm., P.T.T.

SULINA. — Farm., P.T.T., Sp. *Hoteluri*: Continental, Camberis.

TEKIRGHIOL - CARMEN SYLVA. — P.T.T., Farm. *Hoteluri*: Movilă, Băilor, Nou, Popovici, Panait, Tamara, Oltenia, Central, Carmen Sylva. *Vile*: Claudia, Plăjei.

TEKIRGHIOL-SAT. — *Hoteluri*: Central, Manolescu.

Garajul EFTIMIU

Bulevardul Take Ionescu No. 46

Reprezentantul renumitelor autocamioane
internațional automobile „Oldsmobile“
Vânzare și Cumpărare de mașini ocazie.

Depozit de Benzina și Uleiuri al produselor „Distribuția“

TG. OCNA. — P.T.T., Farm. *Hoteluri*: Regal cu 28 camere, C. 1 dela 60 lei; C. 2 dela 100 lei; Carpați, Splendid. *Res.*: Regal.

TG. MUREȘ. — P.T.T., Farm., Sp. *Hoteluri*: Transilvania, P-ța Reg. Ferdinand 42, tef. 13.

TIMIȘOARA. — P.T.T., Farm., Sp., San. *Hoteluri*: Central, Sf. Ioan 1, tef. 83; Ferdinand, Alba Iulia, tef. 96; Park, Gărei 2, tef. 750; Terminus, I. C. Brătianu 20, tef. 258. *Garaje*: Garajul Central, Reg. Maria 2, tef. 636; Box, Dacilor 56, tef. 601; Krumer Ioan, A. Șaguna 14, tef 713.


TOPLIȚA. — Farm., P.T.T. *Hoteluri*: Transilvania, Dacia, Antal.

TUȘNAD. — Farm., P.T.T. *Hoteluri*: La trei Husari. *Vile*: Amalia, Emma, Elsa, Ida, Maria.

VĂRATEC (Mănăstire). — Camere la casele maicilor, se poate primi pensiune. Menajul se poate face și în casă.

VATRA DORNEI. — 2 Farm., P.T.T. *Hoteluri*: Traian, Băilor, Ferdinand, Grand, Central, Splendid. *Vile*: Anni, Excelsior. *Res.*: Traian, Casino.

ZIZIN. — P.T.T. *Hoteluri*: Concordia 80 camere.



E R A T Ă

A se citi:

pag.	rând	Carol VI-lea	în loc de VII
" 7	" 33	1856	" " " 1896
" 10	" 32	Înainte	" " " înainte
" 10	" 37	întemeiat	" " " înființat
" 18	" 9	într'o	" " " în altă
" 23	" 3	Branul	" " " Brașovul
" 45	" 11	Radu cel Frumos	" " " Radu
" 43	" 12	1462	" " " 1470
" 44	" 19	1553	" " " 1573
" 47	" 4	Radu Vodă VI Paisie	
" 65	" 2-3	F.	
" 71	" 28	Lângă	" " " Lână
" 79	" 8	numit	" " " numai
" 79	" 26	Raiul	" " " Ravil
" 83	" 28	dobrogene	" " " dobugene
" 105	" 17	Hohenheim Schulerau	" " " Höhenheim Sch.
" 109	" 18	letopisețul	" " " letopiseț
" 111	" 27	dau	" " " dă
" 118	" 1	Sângeorg	" " " Sângeorz
" 122	" 3	data	" " " datează
" 122	" 19	numismastică	" " " numinastică
" 123	" 12	cojocarilor	" " " Cozocarilor
" 141	" 34	Mazepa	" " " Masepa

S U P L I M E N T

DERNA (*judetul Bihor*), (28 km. de gara Tileagd; 50 km. de Oradea Mare).

Centru industrial al societății „Derna-Tătăruș”. Exploatare de lignit, nisip bituminos și forestiere.

Domeniul ei în întindere de 906 hectare. Concesiuni miniere în întindere de 1.793 hectare. Forța motrică este de 400 cai putere.

BRUSTURI (*judetul Bihor*), (18 km. de gara Tileagd; 38 km. de Oradea Mare).

Centru industrial al societății „Derna-Tătăruș”. Exploatare de nisip bituminos și forestiere. Domeniul ei în întindere de 1.010 hectare. Concesiuni miniere în întindere de 198 hectare. Uzina pentru extracția bitumului natural „Derna-Tătăruș”. Forța motrică este de 81 cai putere.

TILEAGD (*judetul Bihor*), (22 km. de Oradea Mare), (reședință de Pretură).

Depozitul societății „Socodrum” pentru vânzarea bitumului natural de „Derna-Tătăruș”, fabrici de carton asfaltat și mastix (asfalt), toate în gara Tileagd.

BCU Cluj / Central University Library Cluj

„ASTRA”

PRIMA FABRICĂ ROMÂNĂ DE VAGOANE ȘI MOTOARE S.A.

CAPITAL SOCIAL LEI 420.000.000 DEPLIN VARSAT

Direcțiunea generală: BUCUREȘTI III, Biserica Amzei 11

UZINELE IN ARAD

Telefon: București 2-18-50 Arad 694 — Adr. telegr.: Vagonastra

UZINELE EXECUTĂ:

Vagoane de pers. speciale și de marfă
Vagoane Automotoare.

Vagoane cisterne p. petrol, benzină,
uleiuri, alcool, acid sulfuric etc.

Vagoane p. căi ferate, industriale,
forestiere, miniere, Decauville etc.

Reconstr. și reparațiuni de locomot.

Rezervoare p. petrol, benzină, apă,
etc., de orice formă și capacitate.

Cazane de aburi de înaltă presiune
Constr. de fier, poduri și constr.
statice, stâlpi și suporți nituiți,

Elevatoare de cărbuni,

Piese de forțe și presate de orice fel

Piese turnate din fontă și bronz.

Arcuri de suspensiune p. locom. vag.

și aut, precum și arcuri de tot felul,

Instalațiuni mod. p. rafin. de petrol

Butoaie de tablă neagră sau gal-

vanizată p-tru transportul produs.

petrolif, uleiurilor, spiritului etc.

Ascensoare p. persoane și mărfuri.

Instalațiuni pentru abatoare.

Compressoare p. șosele drumuri etc.



Semne Convenționale

- Municipii
- ◎ Orașe
- Comune
- Sate și Cătune
- Căi Ferate (electrice, înguste și normale)
- Sosele naționale
- " județene
- Drumuri vecinale și comunale
- Râuri
- Curbe de nivel (200, 500, 1000, 1500, 2000)
- Frontiere
- Limite de județ
- Mănăstiri
- Distanța în km. între puncte
- Cote de nivel
- Lacuri
- Planșa № Numerotația planșelor
- ① Numărul planșei alăturata



Planşa III



Planșa IV

Cluj Central University Library Cluj

Planșa V



Central University Library Cluj



Planșa VII

GRANIȚA IMPUSĂ
în 1940

CEHOSLOVACIA

ROMANIA



BCU Cluj / Central University Library Cluj

Planşa VIII

