

BIBL. CENTR. UNIV.
M. E. ESCU^{RI} IASI
GEOLOGIE GEOGRAFIE
IV-5390

Bg



MINISTERUL INDUSTRIEI ȘI COMERȚULUI

DIRECȚIUNEA STATISTICEI GENERALE

SERVICIUL REGIONAL DE STATISTICĂ DIN CERNĂUȚI

2027
B8

Impr. 71

Dicționarul Statistic

AL

BUCOVINEI

INTOCMIT PE BAZA REZULTATELOR RECENSĂMÂNTULUI POPULAȚIEI

DIN 28 FEVRUARIE 1919

EDIȚIE OFICIALĂ



BUCUREȘTI

TIPOGRAFIA „GUTENBERG” SOCIETATE ANONIMĂ

20, STRADA PARIS 20

1922

14977

iv 5390

PRINCE ALBERT UNIVERSITY LIBRARY

P R E F A Ț Ă

În anul 1907 a publicat „K. K. Statistische Zentralkommission“ din Viena un Dicționar Statistic al Bucovinei (Gemeindelexikon) întocmit pe baza rezultatelor recensământului general al populațiunii din 31 Decembrie 1900. Această publicație, căreia i-au precedat în anii 1880 și 1890 așa numitele „Spezialortsrepertorien“ este ultima în felul acesta și faptul, că de atunci încolo s'au făcut două recensăminte generale (1910 și 1919), care au arătat schimbări importante în efectivul populației, justifică pe deplin editarea unui nou „Dicționar Statistic al Bucovinei“ luându-se ca izvor de informație, rezultatele recensământului din 1919. S'a recensat numai populația stabilă. Armata și populația flotantă nu a fost cuprinsă în această numărătoare. Pentru statistica clădirilor, am utilizat datele din 1910.

În general nu diferă tehnica în întocmirea Dicționarului Statistic al Bucovinei aproape de loc de cea întrebuintată de fostul Director General a Statisticii Dr. L. Collescu, la alcătuirea marelui „Dicționar Statistic al României“ editat de Direcțiunea Generală a Statisticii (1914).

Unitatea de bază administrativă este și în Bucovina comuna, așa numită comună politică. (Pentru subdiviziuni, sățișoare și cătune, nu ne arată recensământul din 1919 numărul locuitorilor.)

Comunele din fiecare județ sunt rânduite pe ocoale în ordine alfabetică; în capul județului s'a trecut comunele urbane începând cu orașul de reședință. Nomenclatura unităților administrative este bazată pe decretul lege No. 3.099 M. O. No. 91 ex. 1919 privitor la numirile oficiale ale comunelor urbane și rurale din Bucovina.

Datele asupra suprafețelor teritoriale ale comunelor, controlate și rectificate prin măsurări recente ni s'au pus la dispoziție din partea oficiului de evidență a cadastrului din Cernăuți, datele economice și

administrative, ne au fost comunicate de notarii și prefecții comunali.

Felul repartizării culturilor principale pentru fiecare comună, nu s'a putut nota neavând date destul de precise la dispoziție. În schimb însă s'a putut arăta efectivul animalelor domestice din fiecare comună, pe baza numărătoareii de vite făcută în 28 Febr. 1919.

La reductarea notițelor istorice am utilizat: N. Iorga, „Neamul Românesc în Bucovina“, N. Iorga, „Istoria Bisericii Românești“, Kozak și Fischer, „Heimatskunde der Bukowina“, Dr. Kaendl, „Geschichte von Czernowitz“, Catargi „Bucovina“ și Em. Grigorovitz „Dicționarul Geografic al Bucovinei“.

Am crezut de cuviință să anexăm acestui Dicționar și un tablou în ordine alfabetică al nomenclaturei vechi, germane a comunelor politice inducând în rubrica corespunzătoare nomenclatura oficială de azi.

Un indice alfabetic al tuturor localităților (comune, sățișoare și cătune), arată pagina unde se află datele cari privesc fiecare localitate.

NOTIȚE GENERALE

Rezultatele recensământului populațiunii făcut în Bucovina în 28 Febr. 1919 precum și a numărătoareii animalelor domestice cu aceiași dată sunt cuprinse în tabelele ce urmează (I—V).

Tabela I cuprinde datele privitoare la populațiunea tuturor comunelor adecă a comunelor urbane, târgurilor (Marktgemeinde) și a comunelor rurale. Județele sunt așezate în ordine alfabetică.

Tabela II conține cifrele privitoare la populațiunea comunelor urbane și a târgurilor, tabela III cifrele privitoare la populațiunea comunelor rurale, tabela IV datele asupra densității populațiunii de județe, iar tabela V numărul animalelor

domestice în cifre absolute și în cifre proportionale față de populație.

Bucovina are o suprafață de 10.441 km pătrați, este situată între 47° 14' și 48° 40' latitudine nordică și între 42° 31' 1" și 44° 1' 25" longitudine estică și se mărginește la Nord cu Galiția, de care o desparte Nistrul, la Est, cu Galiția, Basarabia și Moldova, la Sud cu Moldova, la Vest cu Ardealul, Muramureș și Galiția,

Bucovina se împărțește din punctul de vedere a configurației solului în trei regiuni și anume: Regiunea muntoasă, care cuprinde județele Câmpulung, Vijnîța, iar din județul Rădăuți ocolul Seletinului. Regiunea antemuntoasă, cuprinzând din județul Gura Homorului ocolul Solcei și părțile de vest ale ocolului Gura Homorului precum și părțile de vest ale județului Storoinet. În fine Regiunea deluroasă și de șes, cu județele Cernăuți, Coțmani, Zastavna Rădăuți (fără ocolul Seletin), Văscăuți și părțile de est ale județului Gura Homorului (fără ocolul Solca) și părțile de est ale județului Storoinet.

În regiunea deluroasă și de șes se îndeltnicește populația cu cultura cerealelor pe scări foarte întinse, în regiunea antemuntoasă precumpenește cultura livezilor și pășunatul, în a treia, cea muntoasă, se cultivă cerealele în măsură de tot redusă, fiind terenul în mare parte acoperit de păduri iar climatul prea aspru.

Riurile Bucovinei, au cele mai multe obârșii în țară (Ceremușul, Siretul, Suceava, Moldova). Prutul și Nistrul vin din Galiția iar Bistrița din Ardeal.

Bucovina se divide din punct de vedere administrativ în 11 județe și un oraș cu administrație autonomă (Cernăuți) cu 20 ocoale și 336 comune (urbane și rurale).

Cele mai multe comune rurale sunt în județul Cernăuți (42), cele mai puține în județul Văscăuți (17).

Orașul autonom Cernăuți, care este echivalat unui județ, formează cu suburbiile sale, Horecea, Mănăstăriștea, Clocucica, Caliceanca și Roșa o comună politică urbană.

Bucovina numără 10 orașe, 3 târguri și 323 comune rurale.

Subdiviziuni ale comunelor rurale (săteșoare și cătune) aflăm în număr mai mare în județele muntoase; ele nu au însă nici o importanță administrativă.

Populațiunea stabilă a Bucovinei la 28 Febr 1919 ajunge cifra de 811.721 din cări 402.157 bărbați și 409.564 femei, (în regatul vechiu sunt bărbații numeric superiori femeilor).

După Cernăuți, care are 91.852 locuitori sunt orașele cele mai populate: Rădăuți (15.806), Suceava (10.184) și Storoinet (9.204).

Avem numai o singură comună rurală în care populațiunea trece peste 8.000 locuitori: comuna Cuciurul-Mare în județul Cernăuților.

Clasarea comunelor în urbane, rurale și în târguri, nu are în Bucovina aceeași însemnătate ca în regatul vechiu căci organizarea administrativă între orașe și sate nu dăjeră de loc.

Densitatea populației pentru Bucovina întregită este de 77,7 locuitori la 1 kilometru pătrat.

Populațiunea cea mai deasă este în județele Coțmani, Siret și Suceava; cel mai rar populat este județul Câmpulungului (Tab. IV).

Dr. ION IONAȘCU
Șeful Serviciului regional
de statistică din Cernăuți



POPULAȚIUNEA COMUNELOR URBAINE, A TÂRGURILOR ȘI A COMUNELOR RURALE

Population des communes urbaines, des bourgs et des communes rurales

Tabela I

Bevölkerung der Stadt-, Markt- und Landgemeinden

Numărul curent	JUDEȚELE DÉPARTEMENTS BEZIRKE	IMPĂRȚIREA ADMINISTRATIVĂ Divisions administrative Administrative Einteilung			NUMĂRUL CLĂDIRILOR NOMBRE DES BÂTIMENTS ZAHL DER GEBÄUDE			N-RUL MENAGELOR Nombre des ménages Zahl der Haushalte	LOCUITORI STABILI HABITANTS STABLES EINHEIMISCHE BEVÖLKERUNG		
		N-rul orașelor Nombre des villes Zahl der Städte	N-rul târgurilor Nombre des bourgs, Zahl der Marktgemeinden	N-rul com. rurale Nombre des com. rurales Zahl der Landgemeinden	Locuite Habités Bewohnt	Nelocuite Inhabités Unbewohnt	TOTAL		Bărbați Hommes Männer	Femei Femmes Frauen	TOTAL
1	Câmpulung	2	—	27	12.403	1.272	13.675	13.776	32.421	32.171	64.592
2	Cernăuți	—	2	40	21.461	886	22.347	21.178	45.051	49.889	94.940
3	Cernăuți-orașul	1	—	—	7.042	104	7.206	24.742	45.024	46.828	91.852
4	Coțmani	1	—	23	9.570	367	9.937	10.287	25.351	24.718	50.569
5	Gura-Homorului	1	—	31	12.098	528	12.626	13.321	33.927	34.288	68.215
6	Rădăuți	1	—	27	17.531	1.170	18.701	19.913	46.363	43.822	90.185
7	Siret	1	—	38	12.491	541	13.032	13.453	33.431	35.880	69.311
8	Storjineț	1	—	26	14.081	889	14.970	15.074	37.962	34.988	72.950
9	Suceava	1	—	40	13.440	650	14.090	14.728	31.944	33.996	65.940
10	Văscăuți	—	1	16	9.080	313	9.393	9.214	19.432	21.320	40.752
11	Vijnița	1	—	26	10.994	849	11.843	11.840	27.907	25.999	53.906
12	Zastavna	—	—	29	11.134	535	11.669	11.445	22.844	25.665	48.509
	Suma totală	10	3	323	151.325	8.164	159.489	178.971	402.157	409.564	811.721

POPULAȚIUNEA COMUNELOR URBAINE ȘI A TÂRGURILOR

Population des villes et des bourgs

Tabela II

Bevölkerung der Stadt- und Marktgemeinden

N-rul curent al județelor	JUDEȚELE DÉPARTEMENTS BEZIRKE	No. curent al orașelor	COMUNELE URBAINE ȘI TÂRGURI Villes et bourgs Städte und Markt- gemeinden	NUMĂRUL CLĂDIRILOR Nombre des bâtiments Zahl der Gebäude			N-RUL MENAGELOR Nombre des ménages Zahl der Haushalte	LOCUITORI STABILI HABITANTS STABLES EINHEIMISCHE BEVÖLKERUNG		
				Locuite Habités Bewohnt	Nelocuite Inhabités Unbewohnt	Total		Bărbați Hommes Männer	Femei Femmes Frauen	Total
1	Câmpulung	1	Câmpulung	1.757	132	1.889	1.823	3.249	4.303	7.552
2	Cernăuți	2	Vatra-Dornel	1.201	247	1.448	1.638	4.365	3.831	8.196
3	Cernăuți-orașul	3	Bolan	1.415	50	1.465	1.131	2.138	2.465	4.603
4	Coțmani	4	Sadagura } târguri	608	72	680	449	871	1.002	1.873
5	Cernăuți-orașul	5	Cernăuți	7.042	164	7.206	24.742	45.024	46.828	91.852
6	Coțmani	6	Coțmani	1.064	39	1.103	1.181	3.061	2.856	5.917
7	Gura-Homorului	7	Gura-Homorului	808	32	840	1.162	2.442	2.657	5.099
8	Rădăuți	8	Rădăuți	2.542	214	2.756	3.942	7.937	7.869	15.806
9	Siret	9	Siret	1.154	34	1.188	1.450	3.725	3.909	7.634
10	Storjineț	10	Storjineț	1.757	208	1.965	1.759	4.901	4.303	9.204
11	Suceava	11	Suceava	1.633	142	1.775	2.331	4.881	5.303	10.184
12	Văscăuți	12	Văscăuți } târguri	1.167	56	1.223	1.187	2.943	3.033	5.976
13	Vijnița	13	Vijnița	675	48	723	840	1.676	2.083	3.759
	Zastavna		Total 10 orașe și 3 târg.	22.823	1438	24.261	43.635	87.213	90.442	177.759

POPULAȚIUNEA COMUNELOR RURALE

Population des communes rurales

Bevölkerung der Landgemeinden

Tabela III

Numărul curent	JUDEȚELE DEPARTEMENTS BEZIRHE	IMPARTIRE ADMINISTRATIVĂ DIVISION ADMINISTRATIVÉS ADMINISTRATIVE EINTÉILUNG		NUMARUL CLADIRILOR Nombre des bâtiments Zahl des Gebäude			Numărul menajelor Nombre des menages Zahl der Haushalte	LOCUITORI STABILI Habitants stables Einheimische Bevölkerung		
		N-rul ocoalelor Nombre des arrondissements Zahl der Gerichtsbirke	N-rul comun. rurale Nombre des communes rurales Zahl der Landgemeinden	Locuie Habites Bewohnt	Nelocuite Inhabites Unbewohnt	Total		Bărbați Hommes Männer	Femei Femmes Frauen	Total
1	Câmpulung . . .	3	27	9.445	893	10.338	10.315	24.807	24.037	48.844
2	Cernăuți	3	40	19.438	764	20.202	19.598	42.042	46.422	88.464
3	Cernăuți-orașul . . .	3	—	—	—	—	—	—	—	—
4	Coțmani	1	23	8.506	328	8.834	9.106	22.790	21.862	44.652
5	Gura-Homorului	2	31	11.290	496	11.786	12.159	31.485	31.631	63.116
6	Rădăuți	2	27	14.989	956	15.945	15.971	38.426	35.953	74.379
7	Siret	1	38	11.337	507	11.844	12.078	29.706	31.971	61.677
8	Storojineț	2	26	12.324	681	13.005	13.315	33.061	30.685	63.746
9	Suceava	1	40	11.807	508	12.315	12.397	27.063	28.693	55.756
10	Vășcăuți	2	16	7.913	257	8.170	8.027	16.489	18.287	34.776
11	Vijnița	2	26	10.319	801	11.120	11.000	26.231	23.916	50.147
12	Zastavna	1	29	11.134	535	11.669	11.445	22.344	25.665	48.509
	Suma totală . . .	21	323	128.502	6.726	135.411	135.411	314.944	319.122	634.066

DENSITATEA POPULAȚIUNII IN JUDEȚE

Densité de la population par departements

Bevölkerungsdichte nach Bezirken

Tabela IV

Numărul curent	JUDEȚELE DEPARTEMENTS BEZIRKE	SUPRAFAȚA TERITORIALĂ Superficie km. ² Flächeninhalt	NUMARUL LOCUIȚORILOR STABILI Nombre des Habitants stables Grösse der Bevölkerung	LOCUITORI PE 1 km. ² Habitants par 1 km. ² Bewohner auf 1 km. ²		
1	Câmpulung					
2	Cernăuți	2.349 ₅₂	64.592			27.4
3	Cernăuți-orașul	872 ₅₁	94.940			108.7
4	Coțmani	59 ₄₅	91.852			1.545.0
5	Gura-Homorului	344 ₄₀	50.569			146.6
6	Rădăuți	739 ₅₁	68.215			92.2
7	Siret	1.840 ₉₇	90.185			48.9
8	Storojineți	518 ₇₆	69.311			133.6
9	Suceava	962 ₇₃	72.950			75.7
10	Vășcăuți	569 ₅₂	65.940			115.8
11	Vijnița	401 ₁₁	40.752			101.5
12	Zastavna	1.289 ₀₂	53.9.6			41.8
	Suma totală . . .	492 ₄₄	48.509			98.4
		10.441 ₅₁	811.721			77.7

ANIMALE DOMESTICE

Bétail

Haustiere

Tabela V.

	JUDEȚELE DEPARTEMENTS BEZIRKE	VITE Vaches Kühe	CAI Chevaux Pferde	MASCURI Pores Schweine	O I Moutons Schafe	Revin la 100 de locuitori			
						VITE	CAI	MASCURI	O I
						Vaches Kühe	Chevaux Pferde	Pores Schweine	Moutons Schafe
1	Câmpulung	17.444	3.819	5.902	12.553	27	5	9	19
2	Cernăuți	22.607	8.848	9.653	5.686	23	8	10	5
3	Cernăuți-orașul	3.438	1.930	2.202	164	3	2	2	01
4	Coțmari	8.890	4.216	4.938	1.459	17	8	9	2
5	Gura-Homorului	17.378	5.821	9.081	7.509	25	8	13	11
6	Rădăuți	23.846	5.244	10.381	13.472	26	5	11	14
7	Siret	7.320	6.129	9.577	6.848	10	8	13	9
8	Storoi-neț	26.207	4.236	8.097	5.249	35	5	11	7
9	Suceava	14.453	5.240	10.304	8.032	21	7	15	12
10	Văscăuți	10.961	2.721	4.924	3.869	26	6	12	9
11	Vijnița	20.819	2.378	9.622	24.225	38	4	17	44
12	Zastavna	7.871	5.274	3.670	11.124	16	10	7	22
	Suma totală:	181.244	55.356	88.351	100.190	22	6	10	12

EXPLICAȚIUNEA SEMNELOR ȘI PRESCURTĂRILOR

D. K. = *distanța kilometrică.*

La orașele capitale de județ, distanța a fost calculată până la Cernăuți; la celelalte orașe, până la capitala județului. La comunele rurale, distanța a fost calculată dela comună la capitala județului.

Reg. = *regiunea.*

C. = *cătunul*

R. = *râul*

D. = *deal sau munte*


L. = *lacul*


P. = *pârâu*

Denumirile geografice s'au trecut întocmai după informațiunile notarilor.

Alt. = *altitudinea, socotită deasupra nivelului Mării-Adriatice.*


 = *bancă populară.*

 = *moară.*

 = *gară.*


Când gara este situată în cuprinsul comunei s'a trecut în rubrica: „însemnări economice“.


Când pe teritoriul comunei nu se află nicio gară s'a trecut la „alte însemnări“, ga cea mai apropiată de reședința comunei și distanța kilometrică până la gară.


 = *oficiul poștal, telegrafic și telefonic.*


Când în comună este instalat un asemenea oficiu, s'a trecut în rubrica „însemnări administrative“, în dreptul satului sau cătunului de care aparține.


Când din comună lipsește oficiul, s'a trecut la „alte însemnări“, oficiul poștal mai apropiat de reședința comunei.


 = *biserică.*

 = *sinagogă sau templu mosaic.*

 = *școală primară de băieți, fete sau mixtă.*

 = *moașă comunală.*

 = *medic.*

 = *spital.*

1. JUDEȚUL CÂMPULUNG

A) ORAȘELE

1. CÂMPULUNG (Capitala județului)

D. K. (Cernăuți) 139 km. Alt. 635 m.

N. I. Capitala vechiului ocol al Câmpulungului Moldovenesc care beneficia de privilegiu și scutiri, asemenea unei „republici”. Situat în valea Moldovei, pe trecătoarea cea mai practicabilă a Carpaților. Ioan-Teodor-Vodă Calimach, domn al Moldovei în 1758, s'a născut în Câmpulung și a clădit aici o biserică de lemn.

1. Insemnări privitoare la populațiune.

CLĂDIRI		Menaje	Locuitori stabili		Total
Locuite	Nelocuite		Bărbați	Femei	
1.757	132	1.823	3.249	4.309	7.552

2. Insemnări privitoare la animalele domestice.

CAI	VITE	O I	MASCURI
377	2.587	1.592	712

3. Insemnări geografice:

Partea estică se chiamă, Capul Satului, partea despre Pojorâta „Sâhla” Reg. muntoasă. D. Rârâu, Runcul, Bodia, Măgura, Cocoșul, R. Moldova. P. Isvorul Alb. Valea Seacă. Pârâul Corlățenilor. C. Bodia, Cocoșul, Isvorul Alb, Valea-Seacă, Sub Muncel, Valea Dei.

4. Edilitate.

Suprafața 13.927 ha. Lumină electrică.

5. Insemnări administrative.

Prefectura județului, Judecătoria de ocol. 4 ⚪ gr. or. 1 ⚪ gr. cat. 1 ⚪ rom. căt. 2 ⚪, 1 liceu, 1 școală pentru prelucrarea lemnului, 3 ⚪, 2 internate de băieți 1 curs ambulant de coșărcărit, 1 ⚪, 3 ⚪ com. 2 ⚪ ant. 4 ⚪, 1 farmacie, 1 dentist.

6. Insemnări economice.

3 ⚪, 2 cooperative de consum. Târg săptămânal Luni, 3 târguri anuale, 1 pepenieră de pomi. Fabriци și ateliere: 1 tăbăcărie, 4 tinichigerii, 8 ⚪ cu apă 4 ferăstrae cu apă, 1 uzină electrică 3 brutării 20 fabrici de var, 4 cărămidării.

7. Diverse.

18 crâșme, 1 sală de spectacole și o baie populară. Stațiunea balneară Dea.

2) VATRA DORNEI

D. K. (Câmpulung) 41 km. Alt. 788 m.

Stațiune balneară (feruginoasă) Băi de nomol. Isoare de burcut.

1. Insemnări privitoare la populațiune.

CLĂDIRI		Menage	Locuitori stabili		Total
Locuite	Nelocuite		Bărbați	Femei	
1.201	247	1.638	4.365	3.831	8.196

2. Insemnări privitoare la animalele domestice.

VITE	CAI	OI	MASCURI
2.666	307	1.543	446

3. Insemnări geografice.










Reg. muntoasă.: D. Runcu, Dealul Negru, Arșița, Pietrele roșii, Serisorul, Moara Dracului, Opcina Veche, Giumalău, Călugărul Colbu; R. Bistrița aurie, Dorna Negru, P. Colacul, Roșu Serisorul Pietroasa, Rusca, Colbu.

C. Buliceni, Gheorghiieni, Rusca, Călinești, Argestru, Haju, Pietroasa, Gura-Negrii, Todoreni, Șarul-Dornei, Colacul, Virjeni, Popeni.



4. Edilitate.


Suprafața 17.024 ha. Lumină electrică. Parcul băilor.

5. Insemnări administrative.

Subprefectură, Judecătoria de ocol. , 3  gr. or. 2  rom. cat. 1  gr. cat. 1  2  3  (vara 6) 2 dentiști, 2 farmacii, 1 școală inferioară de meserii, 1 liceu particular, 1  com. 2  aut.

6. Insemnări economice.

1  . Târg săptămânal Joi.

Fabrici și ateliere; 2 tinichigerii, 4  cu apă, 1 ferestru cu apă, 3 ferăstrae cu aburi, 1 fabrică de apă gazoasă, 1 uzină electrică, 2 fabrici de mobile, 1 cărămidărie.

7. Diverse.

10 isoare de apă minerală (burcut) 16 crâșme, 1 cinematograf, 1, sală de spectacole, 1 baie populară, 1 stabiliment balnear.

JUDEȚUL CÂMPULUNG

B) COMUNELE RURALE








COMUNA	INSEMNĂRI GEOGRAFICE	INSEMNĂRI PRIVITOARE LA POPULA					
		SĂTIȘOARE și CATUNE	CLĂDIRI		Menage	LOCUITORI	
			Locuite	Ne- locuite		Bărbați	Femei
Argel D. K. : 47 km. Suprafața : 5709 ha	Reg. muntoasă. D. : <i>Perevața, Sih- loaia, Savir, Sesini, Slemsca, Stuba, Su- șeța, Serghieva, Beu- schii, Vesnarca, Cru- hla.</i> R. : <i>Moldovița.</i> P. : <i>Dubul, Roșasa, Paltin, Argel.</i>	C. : <i>Polonenca. Plaievca. Bradul. Dubul. Pahar.</i>	128	4	132	189	194
Breaza D. K. : 28 km. Suprafața : 7998 ha.	Reg. muntoasă. D. : <i>Măgura Muncel, Armanca, Dosul, Be- risuecovata, Hreben mare, Hreben mic, Hrebenet, Viji-mare, Viji mic, Găina, Cu- coșul, Runcul.</i> R. : <i>Moldova.</i> P. : <i>Tatarcă, Tatar- cuța, Palliniș, Fage- țel, Benia, Porcescul.</i>	S. : <i>Cucoșul. Benia. Porcescul. Groapa. Fagețel. Runcu. Măgura. Dealul-Glodului.</i>	441	—	522	1382	1103
Ciumârna D. K. : 37 km. Suprafața : 2403 ha.	Reg. muntoasă. D. : <i>Calu, Dubravnic, Hreț, Tomnatic, Mes- tecăniș, Prislop</i> R. : <i>Ciumârna.</i> P. : <i>Tuhoniuc, Hreț, Riza, Oveșului, Chi- corche.</i>	C. : <i>Hreț. Tomnatic.</i> S. : <i>Calu. Dubravnic. Mesticăniș.</i>	95	12	100	174	228
Dea D. K. : 23 km. Suprafața : 2861 ha.	Reg. muntoasă. D. : <i>Runc, Dealul-So- cilor Măgura, Tom- natic, Coasta-Cire- șului.</i> P. : <i>Dea, Deița.</i>		118	21	150	373	382

ȚIUNE	INSEMNĂRI ECONOMICE				INSEMNĂRI ADMINISTRATIVE	ALTE INSEMNĂRI
STABILI	Animalele domestice					
TOTAL	Cai	Vite	Oi			
383	48	286	307	1. 1. apă.	1. Gr. or. 1. Com.	Rușii Moldovitei (12 km.). Rușii Moldovitei (12 km.).
2485	141	859	492	3. 1. Carieră de piatră. 3. Apă.	2. Gr. or. 2.	2 crășme. Fundul Moldovei (14 km.).
402	34	184	350		1. Gr. or. 1.	Vatra-Moldovitei. (8 km.).
755	33	303	215	1.	1. Gr. or. 1.	Dragoșă (9 km.). Frumosul. (6 km.) 1 Crășmă.

COMUNA	INSEMĂRI GEOGRAFICE	INSEMĂRI PRIVITOARE LA POPULA					
		SĂTIȘOARE și CĂTUNE	CLĂDIRI		Menage	LOCUITORI	
			Locuite	Ne- locuite		Bărbați	Femei
Frumosul D. K. : 21 km. Suprafața : 6662 ha.	Reg. muntoasă. D.: <i>Bradul, Babeica, Scorușieț, Rotunda, Poiana-Mărului, Macriș.</i> R.: <i>Moldavița.</i> P.: <i>Frumosul, Dragoșă.</i>	C.: <i>Fundul-Frumosului, Dupa-Luncă.</i> S.: <i>Dragoșă, Dealu-Bradului.</i>	369	44	381	1083	1156
Fundul-Moldovei D. K. : 12 km. Suprafața : 24.967 ha.	Reg. muntoasă. D.: <i>Dealul-Negru, Pădurea Ursului, Răchitișul.</i> P.: <i>Moldova.</i>	C.: <i>Botușa, Arsenoasa, Colacul.</i>	919	101	924	2009	2063
Pojorâta D. K. : 8 km. Suprafața : 10.480 ha.	Reg. muntoasă D.: <i>Măgura, Opcina, Muncel, Arșița Ursului, Adam și Eva.</i> R.: <i>Moldova</i> P.: <i>Putna, Izvorul, Giupalăului, Pojorâta.</i>	C.: <i>Fundul-Pojorâtei, Izvorul-Giupalăului, Valea Putnei, Runc, Peceștic, Pârâul Cailor, Lonisenthal, Izvorul.</i>	581	50	637	1206	1373
Rușii-Moldovei D. K. : 34 km. Suprafața : 22.718 ha.	Reg. muntoasă D.: <i>Riza veche, Pașcan, Hurghișca, Tomnaticu, Cervoana, Prislop, Curmătura, Paltinel.</i> R.: <i>Moldovița.</i> P.: <i>Demacusa, Putna, Roscovei, Runculeț, Timoteiul, Tironisc, Turentova, Hosmondinca, Curmătura, Paltinel, Slatina, Runcul, Frumosul.</i>	C.: <i>Rașca, Demacusa, Sacrieșul Putna, Runcul, Ascunsul, Margina-râpei, Runcul.</i>	596	5	641	1268	1341

ȚIUNE	INSEMNĂRI ECONOMICE				INSEMNĂRI ADMINISTRATIVE	ALTE INSEMNĂRI
STAB.LI	Animalele domestice					
TOTAL	Cai	Vite	Oi			
2239	101	484	402	👁️ 2. ♂ Apă. 🏠	1. + Gr. or. 1. ☆ 1. △ Ⓜ Com. 🌿	4. Crâșme.
4072	180	806	337	👁️ 5. ♂ Apă. 2. Ferestrae 🏠 Mină de chalkopirită.	3. + Gr. or. 1. + Rom. cat. 1. + Crâng. 3. △ 🌿	8. Crâșme.
2579	154	727	371	👁️ 2 Cariere de piatră, 1 Cărămidărie, 1 Fa- brică de var, 2 ♂ Apă, 3 Ferestrae apă, 1 Fe- restreu aburi, Mină de pirită. 🏠	1. + Gr. or. 1. + Rom. cat. 1. + Evang. 1. ☆ 2. △ 🌿	4. Crâșme.
2609	193	798	931	👁️ 1. Tlnich'erie 2. ♂ Apă. 3. Ferestrae de apă. 2. Ferestrae aburi. 🏠	1. + Gr. or. 1. + Rom. cat. 1. + Gr. cat. 1. ☆ 3. △ 1. 🌿 2. Ⓜ Com. 🌿	4. Crâșme. N. I. Odinioară Slo- bozia Mânăstirii Moldovița, adică sat „slobod” pentru a se atrage săteni din alte părți; atunci veniră Rușii, cari și-au păstrat până astăzi caracterul etnic.

COMUNA	INSEMNĂRI GEOGRAFICE	INSEMNĂRI PRIVITOARE LA POPULA					
		SĂTIȘOARE ȘI CĂTUNE	CLĂDIRI		LOCUITORI		
			Locuite	Ne- locuite	Menaje	Bărbați	Femei
Ruși pe Boul. D. K.: 35 km. Suprafața: 9130 ha.	Reg. muntoasă. D.: Dealul lui Va- silie, Runc, Săr- tura, Feredeul, Răușa Paltin. P.: Boul.	C.: Trifu. Spărtura.	264	19	270	534	568
Sadova D. K.: 8 km. Suprafața: 6809 ha.	Reg. muntoasă. D.: Măgura, Muncel, Hăgu, Fața Opcinei Pătulul, Runculeț Măgurele, Macrișul, Dealuțul, Feredeul. R.: Moldova. P.: Părul-Morii, Ma- zăre, Roatelor, Ieze- rului, Măcieșului, Măgurelele, Muncel, Sadova.	C.: Hima. Măgurița. Muncel. Pârâul Zbrâncă Higa. Fața Runcului. Lătșeni.	382	35	439	890	911
Valea-Putnei D. K.: (16 km.) Suprafața: 3240 ha.	Reg. muntoasă. D.: Runcul, Pal inul Mesticăneștii, Picio- rul-Lat, Alunul. P.: Valea Putnei Hăul, Nistor, Căr- jon, Puțnișoara, Iacob, Văcărie, Strungi. P.: Teilor, P. Dra- cului, Roșu, P. Glo- dului. R.: Putna.	C.: Mesticănești.	83	12	91	163	196

TIUNE	INSEMNĂRI ECONOMICE			INSEMNĂRI ADMINISTRATIVE	ALTE INSEMNĂRI
	Animalele domestice				
	Cai	Vite	Oi		
1102	72	581	568	1. Ferestreu apă. 	1. \oplus Gr. or. \textcircled{M} Com. \textcircled{M} Aut. 1. \triangle  } Vatra-Moldo- viței (6 km.)
1801	173	618	574	 1. Carieră de piatră. 2. Fabrici de var. 4.  Apă.	2. \oplus Gr. or. \textcircled{M} Com. 2. \triangle  4. Crășme.
359	29	115	37	1. Carieră de piatră. 2. Fabrici de var. 	1. \triangle 1. \oplus Gr. or.  1. Crășma.

INSEMĂRI PRIVITOARE LA POPULA

COMUNA	INSEMĂRI GEOGRAFICE	SĂTIȘOARE și CĂTUNE	CLĂDIRI			LOCUITORI	
			Locuite	Ne- locuite	Menaje	Bărbați	Femei
Vama D. K.: 15 km. Suprafața: 14.769 ha.	Reg. muntoasă. D.: <i>Merturi, Dealu-Mare, Runcu-Porcului, Arinis, Prislop, Salatruc, Preluca-Flocii, Poiana Trișcarului, Dealul Dobrei, Bârlog, Runcu-Focșei, Afinis, Dealul-Tomei, Fântânele, Bărbusca Dealu-Pârâului Tomnatic Hurghiș, Căldărușa, Hasiniș, Zăvoi, Bențarie, Buzău, Arșița-Capri Ascușita-Mare, Arșița-Iepii, Ascușita-Mică.</i> R.: <i>Moldova, Moldova-și.</i> P.: <i>Merturii, Tocilă, Beltag.</i> P.: <i>Doabrei, P. Trișcani, P. Bârlogului, P. Dobriței.</i>	C.: <i>Prisaca Hurghiș Molid. Brazi. Dvabra. Lunci. Deluița</i>	1116	193	1128	3014	2869
Vatra Moldoviței D. K.: 28 km. Suprafața: 3.826 ha.	Reg. muntoasă. D.: <i>Dealul lui Vasile, Dragoșei, Lupoia, Bodnarescu.</i> R.: <i>Moldovița.</i> P.: <i>Ciumârna, Boul, Lupoia, Palamania, Vâlcanul, Trestia.</i>	C.: <i>Valea-Stânci. Gura Boului. Șesul Mănăstirei. Frenenthal.</i>	379	54	436	1009	988

ȚIUNE	INSEMNĂRI ECONOMICE			INSEMNĂRI ADMINISTRATIVE	ALTE INSEMNĂRI	
	Animalele domestice					
	TOTAL	Cai	Vite			Oi
5883	199	762	641	<p>3. ☉ 1. Tinichigerle. 2. ♂ Apă. 2. ♀ 2. Cariere de piatră.</p>	<p>2. ☩ Gr. or. 1. ✨ 2. ☩ Rom. cat. 1. ✨ 1. ☩ Evang. 2. Ⓜ Com. 2. Ⓜ Aut. 1. Farmacie. 3. ⚠ ✨</p>	<p>4. Crâșme. N. I. Aici se ridică vamă dela negustorii cari veniau din ocolul Câmpulungului. In 1717 a trecut pe aici Mihai Racoviță în tovărășie cu Tătarii spre Ardeal. Intorcându-se biruitor, a ridicat la Vamă un stâlp de piatră cu o inscripție încă destul de citeață.</p>
1997	182	586	324	<p>2. ☉, 2. ♂ Apă, 1. Fereștreu apă, 1. Fereștrău aburi. 1. Infirmerie. ☉</p>	<p>1. ☩ Gr. or. 1. ☩ Rom. cat. 1. Ⓜ Aut., 2. ⚠ 1. ✨</p>	<p>3. Crâșme. N. I. Mănăstire veche din timpul lui Alexandru cel bun. O biserică mai nouă cu minunate zugrăveli cari înfățișează luptele pentru cucerirea Țari-gradului se datorește lui Petru Ra-reș (1536).</p>

COMUNA	INSEMĂRI GEOGRAFICE	INSEMĂRI PRIVITOARE LA POPULA					
		SĂTIȘOARE ȘI CĂTUNE	CLĂDIRI		Menage	LOCUITORI	
			Locuite	Ne- locuite		Bărbați	Femei
Bucșoala D. K.: 26 l. m. Suprafața: 1.057 ha.	Reg. muntoasă. D.: <i>Stănești, Bârgovan.</i> R.: <i>Suka, Moldova.</i> P.: <i>Bucșoia, Stănești.</i>	C.: Poiana. Bucșoitei. Suha.	198	—	209	473	584
Doroteia D. K.: 29 km. Suprafața: 3.05 ha.	Reg. muntoasă. D.: <i>Frasin, Brustoruru, Branștea, Gh'ilileu.</i> P.: <i>Valea Suhei, Valea Branștei, Valea Plotoniței, Pârâul Dorotei.</i>	C.: Plotonița. Țarina.	289	21	224	472	537
Floceni D. K.: 43 km. Suprafața: 9.90 ha.	Reg. muntoasă. D.: <i>Obcina-Botrușanelor, Muntele Botrușuna, Târnița, Clifi, Muntele Lung, Muntele Ostrei, Muntele Bucșescul, Obcina Macieșului.</i> P.: <i>Brateasa, Ostrita, Botușana.</i>	C.: Baiasescul. Muncel. Poiana Florei.	163	4	223	558	510
Frasin D. K.: 26 km. Suprafața: 1765 ha.	Reg. muntoasă. D.: <i>Ascuțita, Dealul Frasinului, Dealul Mare.</i> R.: <i>Moldova.</i> P.: <i>Suha, Valea Sacă, P. Bahnei.</i>	C.: Poiana Frasinului. Valea Seacă.	378	28	390	1080	1128
Gemei D. K.: 22 km. Suprafața 5292 ha.	Reg. muntoasă. D.: <i>Muncel M'c, Muncel Mare, Cocerca, Hrebin Sturzu, Capățina Măgura, Diacul.</i> P.: <i>Opalnic, Gemeni, Slatioara, P. Muncel.</i>	C.: Runcul. Șipot. Junci. Urzica.	216	13	247	425	426

ȚIUNE	INSEMNĂRI ECONOMICE			INSEMNĂRI ADMINISTRATIVE	ALTE INSEMNĂRI	
	Animalele domestice					
	STAB LI	Cai	Vite			Oi
1057	42	236	80	1. ☉ 1. Căramiderie. 2. ♂ Apă, 1. Ferestreu apă.	1. + Gr. or., 1. + Rom. cat. Ⓜ Com., 1. Δ	🏰 } Frasin (2 km.) 🌳 } 2. Crâșme.
1009	127	220	312	1. Ferestreu apă.	1. + Gr. or., 1. Δ	🏰 } Frasin (3 km.) 🌳 } 1. Crâșmă.
1068	99	249	207	1. Ferestreu apă. 1. ♂ Apă	1. + Gr. or. 1. Δ	🏰 Frasin (43 km.) 🌳 Stulpicani (7 km.), 3. Crâșme.
2208	108	227	10	2. ☉, 1. Ferestreu aburi. 🏰	2. Δ 🌳	3. Crâșme.
851	113	210	105	1. ♂ Apă. 1. ☉	1. + Gr. or. Ⓜ Com. 1. Δ, Ⓜ Aut.	🏰 Frasin (16 km.) 🌳 Stulpicani (6 km.) 2. Crâșme.

COMUNA	INSEMNĂRI GEOGRAFICE	INSEMNĂRI PRIVITOARE LA POPULA					
		SĂTIȘOARE și CĂTUNE	CLĂDIRI		Menage	LOCUITORI	
			Locuite	Ne- locuite		Bărbați	Femei
Negrileasa D. K.: 41 km. Suprafața: 3109 ha.	Reg. muntoasă. D.: Clădița Mare, Clădița Mică, Bâta Mălaiului, Rangul. P.: Negrileasa Suha.	C.: Secătura, Arșița Gingei. Clădița mică.	162	5	180	492	541
Slătioara D. K.: 19 km. Suprafața: 3090 ha.	Reg. muntoasă. D.: Runcul Tăutului, Plaiul Muntelui To- derescu, Bâta Neagră, Dealul Grosu, Arșița Ca- priei. P.: Babei, Ursului, Oprina, Plotonia, Slătioara.	C.: Pârâu Rece. Plaiul Muntelui. Runcu Tăutului.	110	12	109	233	238
Stulpicani D. K.: 35 km. Suprafața: 5.339 ha.	Reg. muntoasă. D.: Măgura. P.: Suha.	C.: Gura Ostrei, Măcieșul, Măgu- ra, Molid, Ursoaia Șesul Timului, Șipotu.	410	18	496	1180	1195
Vadul Negrilești D. K.: 46 km. Suprafața: 905 ha.	Reg. muntoasă. D.: Bâta-Florii, Piciorul Iepi, Opci- na, Macieșului. P.: Florilor, Straja.		77	4	106	288	247

ȚIUNE	INSEMNAȚI ECONOMICE			INSEMNAȚI ADMINISTRATIVE	ALTE INSEMNAȚI	
	Animalele domestice					
	TOTAL	Cai	Vite			Oi
1033	107	176	291	1. ♂ Apă. 1. Fereștreu apă.	1. + Gr. or., 1. Δ 1. Ⓜ Com.	♣ Frasin (16 km.) ♣ Stulpicani (6 km.), 2. Crâșme.
471	27	157	352		1. + Gr. or. 1. Δ	♣ Frasin (20 km.) ♣ Stulpicani 1 km.)
2375	177	446	344	2. ♀. 2. ♂ Apă, 1. Farmacie.	1. + Gr. or.. 1. Δ 1. + Rom. cat., 1. ♀ 1. ♣ 1. Ⓜ Com. 1. Ⓜ Aut.	♣ Frasin (10 km.) 3. Crâșme.
535	34	190	11	2. ♂ Apă. 1. Fereștreu de apă.	1. + Rom. cat. 1. Δ	♣ (Frasin (17 km.) ♣ (" " "

COMUNA	INSEMNĂRI GEOGRAFICE	INSEMNĂRI PRIVITOARE LA POPULA					
		SĂTIȘOARE și CĂTUNE	CLĂDIRI		Menage	LOCUITORI	
			Locuite	Ne- locuite		Bărbați	Femei
Kârlibaba D. K.: 38 km. Suprafața: 4.542 ha.	Reg. muntoasă. D.: <i>Fluturica, Iedul, Țapul, Tatarca, Muntele Candrenarilor, Paltimișul, Dadul.</i> R.: <i>Bistrița.</i> P.: <i>Cârlibaba, Tatarca, P. Lițului, Valea-Stâncei, Tracioc, Plea. P. Țăbăului.</i>	C.: <i>Țapul, Fluturica, Iedul, Prislop.</i> C.: <i>Valea-Stânci, Tatarca, Țăbăul.</i>	179	15	235	650	522
Clocănești D. K.: 20 km. Suprafața: 9.453 ha.	Reg. muntoasă. D.: <i>Tolovanul, Runcul, Colacul, Orata, Botușul, Muntele-Suhardul.</i> R.: <i>Bistrița, P. Suharselul-Mic, Suharselul-Mare, Puiu, Racele, Scorușul, Humorul, Deaca, Botușelul, Orata, Oița, Colacul, Breazuța.</i>	C.: <i>Breazuța, Orata, Botușul, Breaza, Oița, Sucharul.</i>	232	24	301	569	576
Dorna Candreilor D. K.: 49 km. Suprafața: 21.611 ha.	Reg. muntoasă, D.: <i>Suhardul, Lucaci Serba, Pripor, Dealul-Lat, Oușorul, Vârful-Obeinei.</i> P.: <i>Pârâul-Pietri, Valea-Putnei, Dorna, Isvorul-Alb, Heajur Neaga.</i>	C.: <i>Poiana-Negri, Dealu-Florenilor, Pilugani, Smați, Piluganii-Prălenilor.</i>	606	71	696	2048	1606

ȚIUNE	INSEMNĂRI ECONOMICE			INSEMNĂRI ADMINISTRATIVE	ALTE INSEMNĂRI
	Animalele domestice				
	Cai	Vite	Oi		
1172	87	194	43	1. ☞ Gr. or. 1. ☆ 1. ☞ Rom. cat. 1. △ ✱	☞ Iacobeni (26 km.). 2. Crâșme.
1145	93	363	379	1. ☞ Gr. or. 2. △ ✱ 1. ☞ Aut.	☞ Iacobeni (8 1/2 km.). 1. C ășmă.
3654	356	1145	1069	2. ☞ Gr. or. 1. ☞ Rom. cat. 1. ☆, 3. △, 2. ☞ Aut. 1. ☞ Com.	☞ } Vatra-Dornei ☞ } (8 km.). 11. Crâșme.
				2. ☞, 3. & Apă. 2. Forestree apă. 2. Cariere de piatră.	

COMUNA	INSEMNĂRI GEOGRAFICE	INSEMNĂRI PRIVITOARE LA POPULA					
		SĂTIȘOARE și CĂTUNE	CLĂDIRI		Menage	LOCUITORI	
			Loculte	Ne-loculte		Bărbați	Femei
Iacobeni D. K.: 28 km. Suprafața: 1838 ha.	Reg. muntoasă. D.: <i>Mestecănești, Tolvanul, Clopaci, Poiana-Fierului, Arșița, Oala Pietroasei, Latiș, Fântânele, Clementul, Runcul, Tiescui, Suharselul, Obcina Mare.</i> R.: <i>Bistrița.</i> P.: <i>Puciosul, Suharselul, Tiș, Fierul, Ciolina, Pârâul-Râu Hajul.</i>	C.: <i>Puciosul, Ciolina, Văcăna, Fundoia (Manzta), Tolovan, Hașu.</i>	622	56	735	2162	1772
☉ Poiana Stampi D. K.: 55 km. Suprafața: 6.821 ha.	Reg. muntoasă. D.: <i>Tofla, Dealul Lat, Chioara, Chiungghi, Dealul Prajii, Muncel, Dealul Rusu, Piposul Candrei, Fagețel, Dealul Coroiului.</i> R.: <i>Dorna.</i> P.: <i>Teșna, Teșnița, Dornișoara.</i>	C.: <i>Gura Coșnei, Prăleni, Pilugani, Costinești, Rum, Teșna, Românești, Tătaru.</i>	332	72	313	883	783

ȚIUNE	INSEMNĂRI ECONOMICE				INSEMNĂRI ADMINISTRATIVE	ALTE INSEMNĂRI
STAB LI	Animalele domestice					
TOTAL	Cai	Vite	Oi			
3934	109	531	267	<p>2. 2. Săli de spectacole, 2. Izvoare de apă minerală, 1. Carieră de piatră, 1. Uzină electrică, 3. 8 Apă. 2. Ferestree apă. Mine de mangan și pirit de aramă.</p>	<p>1. + Gr. or., 1. 1. + Rom. cat. 1. + Evang. 1. M Aut., 3. Δ, 1. M Com.</p>	5. Crâșme.
1666	117	738	399	<p>1 5, 5. Izvoare de apă minerală. 1. Carieră de piatră. 1. 8 Apă.</p>	1. + Gr. or. 2. Δ	<p>Vatra-Dornei (14 km.) 1. Crâșmă.</p>

TABLOU RECAPITULATIV AL COMUNELOR

No. curent	COMUNA	INSEMĂRI PRIVATOARE LA POPULAȚIUNE					ANIMALELE DOMESTICE				
		CLĂDIRI		Menaaje	LOCUITORI STABILI			Cai	Vite	Oi	Mascuti
		Locuite	Nelocuite		Bărbați	Femei	Total				
1	Argel	128	4	132	189	194	383	48	236	307	160
2	Breaza	441	—	522	1.382	1.103	2.485	141	859	492	168
3	Bucșoia	198	—	209	43	584	1.057	42	236	80	167
4	Cârl baba	179	15	235	650	522	1.172	87	194	43	55
5	Ciocănești	232	24	301	569	576	1.145	93	363	379	135
6	Ciumârna	95	12	100	174	228	402	34	184	350	64
7	Dea	118	21	150	373	382	755	33	303	215	121
8	Dorna-Candrenilor	606	71	696	1.048	1.606	3.654	356	1.145	1.069	338
9	Doroteia	289	21	224	472	537	1.009	127	220	312	139
10	Floceni	163	4	223	558	510	1.068	99	249	207	120
11	Frasin	378	2	390	1.080	1.128	2.208	108	227	10	111
12	Frumosul	369	44	281	1.083	1.156	2.239	101	484	402	157
13	Fundul-Moldovei	119	101	924	2.009	2.063	4.072	180	806	337	291
14	Gemeni	216	13	247	425	426	851	113	210	105	168
15	Iacobeni	622	56	735	2.162	1.72	3.934	109	531	267	137
16	Negrileasa	162	5	180	492	541	1.033	107	176	201	136
17	Pojorâta	581	50	637	1.206	1.373	2.579	154	727	371	140
18	Poiana-Stampeii	332	72	313	883	783	1.666	117	738	399	180
19	Rușii-Moldoviței	596	5	641	1.268	1.341	2.609	193	798	931	312
20	Rușii pe Boul	264	19	270	534	568	1.102	72	581	568	189
21	Sadova	382	35	439	890	911	1.801	173	618	574	138
22	Slatioara	110	12	109	233	238	471	27	157	352	57
23	Stulpicani	410	18	496	1.180	1.195	2.375	177	447	344	245
24	Vadul-Negrilesei	77	4	106	288	247	535	34	190	11	87
25	Valea-Putnei	83	12	91	163	196	359	29	115	37	41
26	Vama	11.16	193	1.128	3.014	2.869	5.883	199	762	641	525
27	Vatra-Moldoviței	379	54	436	1.009	988	1.997	182	586	324	363
	Suma totală	9.445	893	10.315	24.807	24.037	48.844	3.135	12.191	9.418	4.744

RURALF ȘI TAFURI D'N JUDEȚUL CÂMPULUNG

Bânci populare	AȘEZĂMINTE ECONOMICE										AȘEZĂMINTE ADMINISTRATIVE												ALTELE		Numărul curent				
	MORLE				Fabrici	Pepiniere	Grădini de zarzavat	Ocene de sare	Carriere de piatră	Clădiri așezate pe teritoriul comunei	Iisusci ortodoxe	Manastiri Schituri	Biserici creștine de alt rit	Sinagoge	Școli primare	Oficii p. t. t.	Moașe comunale	Medici	Medici veterinari	Farmacii	Spitale	Infirmerii	Dispensare	Vămi		Cărciume	Stațiuni balneare		
	Cu aburi	Cu benzină	Alt motor	Cu apă																									
1				1						1				1		1												1	
3				3						2				3	1													2	
1				2	2					1				1		1											2	3	
1				1										1	1												2	4	
														2	1												1	5	
														1														6	
1														1													1	7	
2				3						2				1	1	3		2									11	8	
					1									1													1	9	
2				1	1									2	1												3	10	
1				2										1	1	1											3	11	
1				5										3	1												8	12	
1				1										1													2	13	
2				3	2					1	1			2													2	14	
				1	1					1	1			3	1	1	1										5	15	
1				2	3					2	1			1	1	1											2	16	
1				1						1	1			3	1												4	17	
1				2	6						1			2	2	3	1	2	1								1	18	
1				1							1			2													4	19	
1				4	2					1	1	2		2	1	1											4	20	
											1			1															21
2				2							1			1															22
				2	1									1			1	1									3	23	
				2	2					1	1			1															24
3				2	1					2	1	2		3	1	2	1										1	25	
2				2	2					1	1			2	1	1											4	26	
														1													3	27	
28				39	27					11	10	31		17	6	46	14	16	4		2					71			

1. ORAȘUL CERNĂUȚI

ORAȘUL CU STATUT AUTONOM CERNĂUȚI

CERNĂUȚI

D: K. (București), 539, Alt. 264 m.

N. I. Se presupune că Cernăuți a fost înființat pe la mijlocul secolului XII. Cetatea Tețina a cărei ruine se pot vedea în parte încă și azi, este zidită de stăpânitorii ruși din Halici și se pomeniște în documente cu mult înaintea Cernăuților. Într'un chirosov în care dă Alexandru cel Bun privilegii negustorilor din Liov în 8 Octomvrie 6116 (1408) este întâiași dată amintit Cernăuții.

CERNĂUȚI CU SUBURBII

Suburbiile	CLĂDIRI		Menaje	Locuitori stabili		Total
	Locuite	Nelocuite		Bărbați	Femei	
Cernăuți orașul	3.443	56	19.482	34.730	35.930	70.660
Caliceanca . . .	454	14	684	1.490	1.574	3.064
Clocucica . . .	893	36	1.503	2.620	2.620	5.241
Horecea	189	5	206	388	527	915
Mănăsteriștea .	662	15	1.054	2.103	2.238	4.341
Roșa	1.401	38	1.813	3.629	3.939	7.631
Tot. orașului cu suburții	7.042	164	24.742	45.054	47.828	*)91.852

1. Insemnări privitoare la populație.

CERNĂUȚI FĂRĂ SUBURBII

	CLĂDIRI		Menaje	Locuitori stabili		Total
	Locuite	Nelocuite		Bărbați	Femei	
Cernăuți orașul	3.443	56	19.482	34.730	35.930	70.660

SUBURBIILE

Suburbiile	CLĂDIRI		Menaje	Locuitori stabili		Total
	Locuite	Nelocuite		Bărbați	Femei	
Caliceanca . . .	454	14	684	1.490	1.574	3.064
Clocucica . . .	893	36	1.503	2.621	2.620	5.241
Horecea	189	5	206	388	527	915
Mănăsteriștea .	662	15	1.054	2.103	2.238	4.341
Roșa	1.401	38	1.813	3.692	3.939	7.631

2. Insemnări privitoare la animalele domestice.

Comuna	Vite	Cai	ci	Mascuți
Cernăuți . . . (orașul cu suburțiile)	3.438	1.930	164	2.202

3. Insemnări geografice.

Reg. deluroasă și de șes.
D. Tețina, R. Prut, P. Clocucica, Molnița.

*) Recensământul pentru orașul Cernăuți s'a făcut într'un timp când nu a fost încă reparată cea mai mare parte din refugiați. Astăzi se poate evalua populația stabilă la peste o sută de mil.













4. **Edilitatea.** Suprafața orașului : 5.942 ha, 4 parcuri, Lumină electrică, Conductă de apă, Tramway electric.
5. **Insemnări administrative.** Reședința inspectoratului administrativ, regional. Prefectura județului. Reședința Curții de Apel. Tribunalul, 1 judecătorie de ocol. Primăria cu statut autonom. Direcțiunea Regională de Comerț. Direcțiunea Internelor, Direcțiunea Agriculturii, Direcțiunea Refacerii, Direcțiunea Lucrărilor Publice, Direcțiunea Instrucției, Direcțiunea Cultelor, Direcțiunea Salubrității, Direcțiunea Finanțelor. Direcțiunea Poliției. Comandamentul Teritorial al Bucovinei, Subdirecțiunea Siguranței Publice, Direcțiunea Căilor Ferate Cernăuți. Direcțiunea Poștelor, Telegrafelor și Telefoanelor. Casa de Depuneri și Consemnațiuni. Camera de Comerț și Industrie. Bursa de fructe și produse. Camera Inginerilor. Camera Avocaților. Camera Notarilor. Camera Medicilor. Mitropolia Bucovinei. Consistorul Bucovinei. 5 ⚪ gr. or. 2 ⚪ rom. cat. 1 ⚪ arm. cat. 1 ⚪ gr. cat. 1 ⚪ evang. 6 ⚪, 40 ⚪, 5 licee, 2 școli reale, 1 liceu de fete, 1 liceu real particular de băieți, 1 liceu municipal de fete, 2 licee particulare de fete, 1 liceu particular evreesc, 1 școală normală de învățători și învățătoare, 2 școli normale particulare, 3 internate, 1 azil de copii, 7 grădini de copii, 1 școală de arte și meserii, 1 școală de aplicație industrială, 1 școală industrială inferioară, 1 școală de moașe, 1 școală de agenți sanitari, 1 școală particulară de lingerie, 2 școli superioare, particulare de comerț (2 ani), 1 școală a țării pentru țesut, 1 școală particulară pentru croit și cusut, 1 școală profesională de fete, 2 școli particulare comerciale, 1 școală particulară pentru limbi moderne. Universitatea cu 3 facultăți: drept, filosofie și teologie, Biblioteca universității, 1 laboratoriu pentru examinarea articolelor de consumație, 1 stațiune pentru contr. ul sămânțelor, 1 muzeu industrial, 3 spitale, Ambulatoriu, Policlinica „Regina Maria“, 1 institut de alienați, 1 institut de orbi și surdo-muți, 1 ospiciu de infirmi, 74 ⚪, 16 dentiști, 3 Ⓜ com. 107 Ⓜ aut, 12 farmacii.
- Legățiunile: Consulatul Polon, Consulatul Ceho-Slovac, Consulatul Ucrainean, Consulatul Englez.
6. **Insemnări economice.** Numeroase institute de credit, bănci, societăți de asigurare, etc. etc. (Banca Românească, Banca Iașilor, Anglo-Bank, Wiena-Bankverein, Mercur, Banca Regională, Casa Parsimonială, Ostbank, Marmorosch-Blank, etc. etc.) 3 Ⓜ Fabrici și Ateliere: 1 tăbăcărie, 5 rafinerii de spirt, 1 ⚪ apă, 5 ⚪ cu aburi, 1 ferăstrău cu aburi, 2 turnătorii, 8 cărămidării, 13 institute de arte grafice, 3 fabrici de apă gazoasă, 2 usine electrice, Târg săptămânal Luni, Târg anual de sf. Petru și în 12 Noembrie, 3 berării.
7. **Diverse.** 354 crâșme, 1 teatru, 4 cinematografe, 4 băi populare.

JUDEȚUL CERNĂUȚI

1) (Orașe nu sunt)

2) COMUNELE RURALE



































COMUNA	INSEMĂRI GEOGRAFICE	INSEMĂRI PRIVITOARE LA POPULA					
		SĂTIȘOARE și CĂTUNE	CLĂDIRI		Menaje	I OCUITORI	
			Locuite	Ne- locuite		Părbați	Femei
Caïena D. K: 10 km. Suprafața : 3249 ha.	Reg. deluroasă și de șes. D.: <i>Dumannschî Ce- cleu, Ocruh.</i> P.: <i>Corovia, Hlibicioc</i> <i>Mănăsterea.</i>	C.: Cobela. Criva. Hlibicioc.	541	18	552	772	810
Ceahor D. K: 8 km. Suprafața : 1429 ha.	Reg. deluroasă și de șes. P.: <i>Săliște, Betelen Cu- tea, Cișia.</i>	C.: Seliște. Cutia Cișia. Văduvăria.	550	32	593	1132	1300
Corovia D. K: 8 km. Suprafața : 1101 ha.	Reg. deluroasă și de șes. D.: <i>Dealul Crucii</i> <i>Blănăuți</i>		378	14	430	1026	1094
Cuciurul Mare D. K: 16 km. Suprafața : 10.616 ha.	Reg. deluroasă și de șes. D.: <i>Horb, Horaița</i> <i>Berdo,</i> R.: <i>Derclui</i> P.: <i>Crivei. Suhei</i> <i>Hlișnei, Chleteșnic,</i> <i>Vilchouți Corovia,</i> <i>Hlibicioc, Dibrova.</i>	C.: Hlibicioc. Malovatei. Ladovei. Basanovca. Rivnia. Racioschic. Tișăuți. Bursuceni. Uscătul. Crevei. Horaița. Stânca. Hagilău. Rudca. Banii. Horb. Turluc. Seliște. Iablanovăț.	2161	76	2154	4218	4766

ȚIUNE	INSEMNĂRI ECONOMICE				INSEMNĂRI ADMINISTRATIVE	ALTE INSEMNĂRI
STAB.LI	Animalele domestice					
TOTAL	Cai	Vite	Oi			
1532	199	777	75	1 	1. \oplus Gr. or. 1 \oplus Rom. Cat. 1 Δ , 1 \otimes Com.	 Cuciurul Mare (5 km.)  Mihalcea (2 km). 5 crâșme)
2432	179	710	176	  3 \mathcal{A} apă	1. \oplus Gr. or. 1. Δ 1. \otimes Com.	 Cosmin (3 km.) 3 crâșme
2120	162	470	501	 , 1 \mathcal{A} apă	1. \oplus Gr. or. 1 Δ 1. \otimes Com.	 Cosmin (2,5 km.)  4 crâșme I. N. Aici a bătut vornicul Carabăț în anul 1518 pe Tătari
8984	721	2980	976	 ,  , 2 \mathcal{A} apă, 2 \mathcal{A} aburi	3. \oplus Gr. or. 1 \oplus Rom. Cat. 2. \otimes , 1. \oplus Gr. Cat. 3. Δ ,  , 1. \otimes Com.	18 crâșme N. I. Aici s'a aflat ustensili de piatră din epoca neolitică

COMUNA	INSEMĂNĂRI GEOGRAFICE	INSEMĂNĂRI PRIVITOARE LA POPULA					LOCUITORI	
		SĂTIȘOARE și CĂTUNE	CLĂDIRI		Menage	Bărbați	Femei	
			Locuite	Ne- locuite				
Cotul Bainschi D. K.: 2 km. Suprafața: 602 ha.	Reg. deluroasă și de șes D.: <i>Bahnța Bainschi</i>	C.: Fundoaia.	87	5	84	213	227	
Cotul lui Striețchi D. K.: 10 km. Suprafața: 1180 ha.	Reg. deluroasă și de șes R.: <i>Prut</i> P.: <i>Mănăsterea</i>	C.: Jălob.	392	10	443	1145	1181	
Dumbra Roșie D. K.: 21 km. Suprafața: 897 ha.	Reg. deluroasă și de șes D.: <i>Plaiul Paltea</i> P.: <i>Derelui</i>		171	7	193	511	517	
Lucavița D. K.: 17 km. Suprafața: 841 ha.	Reg. deluroasă și de șes P.: <i>Cordun.</i>		340	19	374	704	803	
Mămăeștii-Noi D. K.: 11 km. Suprafața: 1525 ha.	Reg. deluroasă și de șes R.: <i>Prut</i> P.: <i>Sovița</i>		621	17	709	1364	1460	

ȚIUNE	INSEMNĂRI ECONOMICE				INSEMNĂRI ADMINISTRATIVE	ALTE INSEMNĂRI
STAB LI	Animalele domestice					
TOTAL	Cai	Vite	Oi			
440	38	8	7	👁️,	1. ⚡ Gr. or. 1. Ⓜ Com. 1. ⚡	👑 { Cosmin (8 km.) 👁️ } 2. Crășme
2326	102	497	—	👁️, 3. ⚡ Apă	1. ⚡. 🐾 1. Ⓜ Com.	👑 Mămăești (2 km.) 3. Crășme
1028	73	249	60	👑, 👁️,	1. ⚡ Gr. or. 1. ⚡ Gr. Cat. Ⓜ Com. 1. ⚡. 🐾	1. Crășmă
1507	170	258	35	1. 👁️, 1. ⚡ Apă, 1. ⚡ Aburi	1. ⚡ Gr. or. 1. ⚡ 1. Ⓜ Com.	👑 { Cernăuți (17 km.) 👁️ } 2. Crășme
2824	277	720	217	1. 👁️, 1. Tinichigerie 4, ⚡ Apă, 1. ⚡ Aburi 🐾	2. ⚡ Gr. or. 2. ⚡ 2. Ⓜ Com.	5. Crășme

































COMUNA	INSEMNĂRI GEOGRAFICE	INSEMNĂRI PRIVITOARE LA POPULA					
		SAȚIȘOARE ȘI CATUNE	CLĂDIRI		Menaje	LOCUITORI	
			Locuite	Ne- locuite		Bărbați	Femei
Mîmăeștii-Vechi D. K.: 13 km. Suprafața: 1567 ha.	Reg. deluroasă și de șe R.: <i>Prut</i> P.: <i>Sovița</i>		465	14	499	1207	1284
Mamor Ița D. K.: 17 Km. Suprafața: 515 ha.	Reg. deluroasă și de șes P.: <i>Molnița</i>		126	5	128	239	310
Mă răstirea Ho-recei D. K.: 7 km. Suprafața: 301 ha.	Reg. deluroasă și de șes D.: <i>Ciapac, Viala</i> R.: <i>Prut</i>		147	7	160	321	366
Mihalcea D. K.: 8 km. Suprafața: 4.201 ha.	Reg. deluroasă și de șes D.: <i>Palanca Lesei-Horb, Ostrei-Horb, Cereșanca</i> P.: <i>Corovia, Lecenița</i>	C.: <i>Spasca, Dubova, Perlova, Târăuca, Voloca.</i>	619	24	756	1534	1767
Cosmin D. K.: 16 km. Suprafața 5.835 ha.	Reg. deluroasă și de șes D.: <i>Dealul - Budaca Cardac, La Bultă</i> P.: <i>Derelui, Părăul lui Costas, Părăul la Novolnița.</i>	C.: <i>Valea-Cosminului Codrul - Cosmin. Bainschi ad Cos. Ocapi, Franzthal.</i>	1118	23	1212	2896	3132

ȚIUNE	INSEMNĂRI ECONOMICE				INSEMNĂRI ADMINISTRATIVE	ALTE INSEMNĂRI
STABIL	Animalele domestice					
TOTAL	Cai	Vite	Oi			
2491	214	568	26	 ,  ,	1.  Gr. or. 1.  Rom. cat. 1.  ,  1.  Com.	3 Crâșme
549	57	85	9	 ,	1.  Gr. or. 1.  , 1.  Com.	 Cernăuți (17 km.)  Cosmin (8 km.)
687	39	165	6	 , 2.  apă	1.  Gr. or. 1.  , 1.  Com.	 {Cernăuți (7 km.)  } 3 Crâșme Biserică clădită în secolul XVIII, aparținând vechei mânăstiri.
3301	236	1231	305	 ,	2.  Gr. or. 3.  	 Cernăuți (Grădina Publică) (8 Km.) 6 Crâșme
6028	731	1652	615	3  , 6  , 	1.  Gr. or., 1.  Rom. cat. 1.  , 4.  ,  , 1. Spital, 1.  Com.	12 Crâșme N. I. Aici au fost aduși în 1782 coloniștii germani cari au înființat cătunul Franzthal













COMUNA	INSEMĂRI GEOGRAFICE	INSEMĂRI PRIVITOARE LA POPULA					
		SĂTIȘOARE și CĂTUNE	CLĂDIRI		Menaje	LOCUITORI	
			Locuite	Ne- locuite		Bărbați	Femei
Ostrița D. K.: 10 km. Suprafața: 1.719 ha.	Reg. deluroasă și de șes R.: <i>Prut</i> P.: <i>Derelui</i>	C.: Ocope	510	16	498	1264	1338
Revna p) Prut D. K.: 16 km. Suprafața: 2.014 ha.	Reg. deluroasă și de șes D.: <i>Spasca, Dealul- Dracului.</i> R.: <i>Prut</i> P.: <i>Revnei</i>	C.: Burdei	306	14	340	882	918
Țureni D. K.: 17 km. Suprafața: 703 ha.	Reg. deluroasă și de șes R.: <i>Prut</i> P.: <i>Ruginoasa Izvoara, Cordon</i>	C.: Ocope. Vama.	183	15	162	289	362
Voloca pe Derelui D. K.: 14 km. Suprafața: 3024 ha.	Reg. deluroasă și de șes. D.: <i>Porhociuc Leșiței, Budei, Horodișca.</i> P.: <i>Ulcica, Caliceanca Borodici, Hrușovăț. Bereza, Derelui.</i>	C.: Clipina. Ulcica. Caliceanca. La Spletin. C.: Parciuc. Pașnii. Buda. Tătii. Bo- rodoc. Hrușco- văț. Gropana. Bereza. Dum- brava. Cosmin. Stânca. Burciuc.	942	24	941	2429	2447

ȚIUNE	INSEMNĂRI ECONOMICE				INSEMNĂRI ADMINISTRATIVE	ALTE INSEMNĂRI
STABIL	Animalele domestice					
TOTAL	Cai	Vite	Oi			
2602	193	692	417	👁️ 7. ♂ Apă.	1. ⊕ Gr. or. 2. Δ 1. Ⓜ Com.	👑 Cernăuți (10 km.) 👑 3. Crâșme
1800	97	415	30	👁️ 2. ♂ Apă.	1. ⊕ Gr. or. 2. Δ 1. Ⓜ Com.	👑 Mămăești 1½ km.) 👑 Cotul lui Strilețchi (1 km.) 3. Crâșme
651	47	117	—	👁️ 1. Fabrică de băuturi. 1. ♂ Apă.	1. ⊕ ⊕ Gr. or. 1. Δ 1. Ⓜ Com.	👑 Boian 3 (km.) 👑 Cernăuți (17 km.) 3. Crâșme
4876	236	1266	237	1. Tinichigerie. 1. ♂ Apă 1. ♂ Aburi 👁️	1. ⊕ Gr. or. 1. Δ 1. Ⓜ Aut.	👑 Cuciurul Mare 5 km. 3. Crâșme











COMUNA	INSEMĂRI GEOGRAFICE	INSEMĂRI PRIVITOARE LA POPULA						
		SĂTIȘOARE și CĂTUNE	CLĂDIRI		Menage	LOCUITORI		
			Locuite	Ne- locuite		Bărbați	Femei	
Boian D. K.: 16 km. Suprafața: 5690 ha.	Reg. deluroasă și de șes. D.: <i>Danzoc, Huceag,</i> <i>Găurianca.</i> P.: <i>Hucău, Ruda,</i> <i>Rocovăț.</i> R.: <i>Prut.</i>	C.: <i>Hucău,</i> <i>Hlinața,</i> <i>Lehnceni.</i>	1315	30	1131	2138	2465	
Cotul Ostriței D. K.: 10 km. Suprafața: 1086 ha.	Reg. deluroasă și de șes. D.: <i>Arini, Putridă.</i> R.: <i>Prut.</i>		343	7	420	955	1033	
Gogolna D. K.: 26 km Suprafața: 660 ha.	Reg. deluroasă și de șes. D.: <i>Osrișa.</i> R.: <i>Prut.</i> P.: <i>Răchăna, Gene-</i> <i>lău.</i>		137	9	152	293	330	
Lehucenii Tautului D. K.: 24 km. Suprafața: 899 ha.	Reg. deluroasă și de șes. D.: <i>Costișa.</i> R.: <i>Prut.</i> P.: <i>Răchitna, Sălă-</i> <i>tura.</i>		192	10	183	484	521	
Mahala D. K.: 9 km. Suprafața: 1926 ha.	Reg. deluroasă și de șes. R.: <i>Prut.</i>	C.: <i>Găureanca,</i> <i>La Prut.</i>	520	21	543	1009	1288	

ȚIUNE	INSEMNĂRI ECONOMICE			INSEMNĂRI ADMINISTRATIVE	ALTE INSEMNĂRI	
	Animalele domestice					
	Cai	Vite	Oi			
4063	416	318	1	  2. Rafinerii de spirt, 5.  Apă.	1.  Gr. or. 1.  Rom. cat. 1.  Gr. cat. 4.   1.  Aut.	8. Crâșme. <i>N. I.</i> Aici a biruit Constantin Cantemir în 1685 pe Poloni cu ajutorul Turcilor.
1933	253	554	48	 2.  Apă.	1.  Gr. or. 1. 	 Mahala (2 km.)  Boian (7 km.) 3. Crâșme.
623	36	92	-	 1.  Apă.	1.  Gr. or. 1.  Gr. or. 1. 	 Lehoceni Tăutului (3 km.)  Boian (9 km.)
1005	84	123	-	 1.  Apă.	1. 	 Boian (7 km.)
2297	269	712	263	 1.  Apă.  Aburi 1.  .	2.  	5. Crâșme.

COMUNA	INSEMNĂRI GEOGRAFICE	INSEMNĂRI PRIVITOARE LA POPULA					
		SĂTIȘOARE și CĂTUNE	CLĂDIRI		Menaje	LOCUITORI	
			Locuite	Ne- locuite		Bărbați	Femei
Sulița Nouă D. K.: 29 km. Suprafața: 651 ha.	Reg. deluroasă și de șes. D.: <i>Capul Stroiști.</i> R.: <i>Prut.</i> P.: <i>Răchitna.</i>		325	19	167	322	419
Slobozia Rarancei D. K.: 23 km. Suprafața: 1126 ha.	Reg. deluroasă și de șes. D.: <i>Hai, Stânca.</i> P.: <i>Răchitna.</i>		281	29	282	632	663

ȚIUNE	INSEMNĂRI ECONOMICE			INSEMNĂRI ADMINISTRATIVE	ALTE INSEMNĂRI	
	Animalele domestice					
	Cai	Vite	Oi			
741	31	46	-	  1. Căramidărie. 1.  Apă, 1.  Aburi.	 1.  1.  Aut.	2. Crâșme.
1295	241	361	5		 Gr. or. 1.  Com.	 { Bóian (7 km.)  1. Crâșmă.

COMUNA	INSEMĂRI GEOGRAFICE	INSEMĂRI PRIVITOARE LA POPULA					
		SĂTIȘOARE și CĂTUNE	CLĂDIRI		Menage	LOCUITORI	
			Locuite	Ne- locuite		Bărbați	Femei
Bila (D. K.: 6 km. Suprafața: 437 ha.)	Reg. deluroasă și de șes. R.: <i>Prut.</i>		85	5	96	263	251
Buda D. K.: 8 km. Suprafața: 965 ha.	Reg. deluroasă și de șes. R.: <i>Prut.</i> D.: <i>Lipnic</i> P.: <i>Stânahora</i>		261	6	267	618	696
Cernauca D. K.: 18 km. Suprafața: 5053 ha.	Reg. deluroasă și de șes. D.: <i>Horodeșcic, Berdo,</i> <i>Lopătară.</i> P.: <i>Saloneș, Berdo, Si-</i> <i>glova, Huelei-Potic.</i>		506	5	562	1033	1390
Dobronăuți D: K: 27 km. Suprafața: 2680 ha.	Reg. deluroasă și de șes. D.: <i>Obcina, Plita Se-</i> <i>rednic, Potic, Ho-</i> <i>roșăuți, Hucău.</i>		404	12	389	1025	1033

ȚIUNE	INSEMNĂRI ECONOMICE			INSEMNĂRI ADMINISTRATIVE	ALTE INSEMNĂRI
	Animalele domestice				
	Cai	Vite	Oi		
514	38	149	—	1. + Gr. or., 1. + Rom. cat., 1. Δ, 1. Ⓜ Com.	 Jucica (3 km.).  Cotul lui Strilețchi (4 km.). 1. Crâșmă.
1314	99	320	140 	1. Ⓜ Com.	 { Mahala (2 km.).
2423	252	495	75  , 1. ♂ Apă.	1. + Gr. or., 1. ☆, 1. Δ, 1. Ⓜ Com. 	 Sadagura (13 km.). 8. Crâșme. N. I. Curtea și moșia a fost proprietatea familiei Hurmuzachi. Aici au petrecut în 1848 frunțașii tinerimii din Moldova (Alexandri s. a.).
2058	166	509	38 	1. + Gr. or. 1. Δ,  2. Ⓜ Com.	 Iurcăuți 10 km.). 6. Crâșme.

COMUNA	INSEMNĂRI GEOGRAFICE	INSEMNĂRI PRIVITOARE LA POPULA					
		SĂTIȘOARE și CĂTUNE	CLĂDIRI		Menaje	LOCUITORI	
			Locuite	Ne locuite		Bărbați	Femei
Jucica Nouă D. K. : 9 km. Suprafața : 1493 ha.	Reg. deluroasă și de șes. D.: <i>Moscău, Dealu cazacilor.</i> P.: <i>Moscău.</i>		497	15	460	914	1118
Jucica Veche D. K. : 3 km. Suprafața : 2809 ha.	Reg. deluroasă și de șes. D.: <i>Dealu Cazacilor.</i> R.: <i>Pruț.</i>	C.: Muși. Deneșivca. Istenii. Dolen. Pidhora. Velnița.	794	23	645	1331	1536
Lențeștii de jos D. K. : 7 km. Suprafața : 1086 ha.	Reg. deluroasă și de șes. D.: <i>Horb.</i> R.: <i>Pruț.</i>	C.: Deneșivca. Perelischi. Horb. Carcuca.	173	16	187	465	488
Lențeștii de sus D. K. : 4 km. Suprafața : 363 ha.	Reg. deluroasă și de șes. R.: <i>Pruț.</i>	C.: Chabalinca. Tolca. Labahna. Ostrău.	284	26	291	683	725
Rarancea D. K. : 15 km. Suprafața : 3966 ha.	Reg. deluroasă și de șes. D.: <i>Buci, Doljoc,</i> P.: <i>Hucău.</i>	S.: <i>Răchitna.</i>	1160	30	1084	2577	2784

ȚIUNE	INSEMNĂRI ECONOMICE			INSEMNĂRI ADMINISTRATIVE	ALTE INSEMNĂRI	
	Animalele domestice					
	Cai	Vite	Oi			
2032	113	272	35	1. ♂ Apă, 1. ♂ Aburi ♂ ♂	1. + Gr. or. 1. Δ, ♂ 1. Ⓜ. com.	5. Crâșme.
2867	235	804	74	♂, ♂. 1. Rafinerie de spirt, 3. ♂ Apă.	2. + Gr. or., 1. Δ, 1. Ⓜ Com.	10. Crâșme.
953	43	163	24	♂ 1. Fabrică de băuturi		♂ Mămăeștii Noi (10 km.) ♂ Jucica-Veche (3 km.) 3. Crâșme.
1407	110	377	57	1. ♂.	1. + Gr. or. 2. Δ 1. Ⓜ Com.	♂ Mămăeștii-Noi (10 km.) ♂ Jucica-Veche (3 km.) 2. Crâșme.
5361	462	940	145	♂.	1. + Gr. or., 1. + rom. cat. 1. + Gr. cat. 1. Δ, ♂ 1. Ⓜ Com.	♂ Mahala (7 km.). 5. Crâșme. N. / La 23 August 1914 luptă mare în- tre Austriaci și Ruși.






















Ocolul Sadagura

COMUNA	INSEMNĂRI GEOGRAFICE	INSEMNĂRI PRIVITOARE LA POPULA					
		SĂTIȘOARE și CĂTUNE	CLĂDIRI		Menaje	LOCUITORI	
			Locuite	Ne- locuite		Bărbați	Femei
Rohozia D. K.: 8 km. Suprafața: 1883 ha	Reg. deluroasă și de șes. P.: <i>Moscău, Zado- brinca, Subraneț.</i>	C.: Mezeleș. Barannovca. Cudău. Hranena.	773	20	789	1573	1760
Sadagura D. K.: 8 km. Suprafața: 140 ha	Reg. deluroasă și de șes. P.: <i>Moscău.</i>		608	72	449	871	1002
Șerăuții de jos D. K.: 10 km. Suprafața: 643 ha	Reg. deluroasă și de șes. D.: <i>Toloco</i> P.: <i>Moscău, Isanca</i>	C. Șanțeni.	207	12	222	543	535
Șerăuții de sus D. K.: 15 km. Suprafața: 2540 ha	Reg. deluroasă și de șes.		447	22	490	907	1043
Subraneț D. K.: 14 km. Suprafața: 1456 ha	Reg. deluroasă și de șes. P.: <i>Potic.</i>		432	20	507	1244	1416

ZIUNE	INSEMNĂRI ECONOMICE			INSEMNĂRI ADMINISTRATIVE	ALTE INSEMNĂRI
	Animalele domestice				
	Cai	Vite	Oi		
3339	274	579	30	1. + Gr. or. 2. Δ, 1. M Com. 1. M Aut.	{ Sadagura { (1 km.).
1873	42	83	82	1. + Gr. or. 1. + Rom. cat. 1. + Gr. cat. 5. ☆, 1. ♣ 1. M Com. 3. M Aut. 2. Δ, 1. ♣ veterinari 1. Farmacie,	24. Crâșme. N. / Inființat în 1770 de generalul rus Petru Gartenberg (Sadagurski). Aici se bătea monedă pentru plata arma- tei rusești.
1078	92	231	193	1. + Gr. or. 1. Δ, 1. M Com.	{ Sadagura { (4 km.). 1. Crâșmă.
1950	233	502	533	1. + Gr. or. 1. Δ, 1. M Aut.	{ Sadagura (10 { km.). 6. Crâșme.
2660	329	404	137	1. + Gr. or. 1. M Com. 1. Δ.	Sadagura (11 km.). Cuciurul Mic (4 km.). 3. Crâșme.

Ocolul Sodagura

COMUNA	INSEMĂRI GEOGRAFICE	INSEMĂRI PRIVITOARE LA POPULA					
		SĂTIȘOARE și CĂTUNE	CLĂDIRI		Menage	LOCUITORI	
			Locuite	Ne- locuite		Bărbați	Femei
Toporăuți D. K: 21 km. Suprafața: 5113 ha.	Reg. deluroasă și de șes. D.: <i>Buci, Ostrengil.</i> P.: <i>Hucău, Bilovădați</i> <i>Răchitna.</i>		1145	50	1130	2195	2310
Văslăuți D. K: 21 km. Suprafața: 2399 ha.	Reg. deluroasă și de șes. D.: <i>Berdicica, Bor-</i> <i>do-Dochi, Ciauba,</i> <i>Odberca, Prelipca.</i> P.: <i>Cerveni-Horb,</i> <i>Saloneț, Giauța,</i> <i>Gherla, Selesca, Za-</i> <i>dobrinca.</i>	C.: <i>Sovița.</i>	553	54	252	394	423
Zadobrinca D. K: 13 km. Suprafața: 910 ha.	Reg. deluroasă și de șes. P.: <i>Zadobrinca.</i>		251	13	261	436	572

ȚIUNE	INSEMNĂRI ECONOMICE			INSEMNĂRI ADMINISTRATIVE	A TE INSEMNĂRI
	Animalele domestice				
	Cai	Vite	Oi		
4505	470	1208	6	2.  , 2.  Apă.	2.  Gr. or. 1.  ,  Com.  } Sadagura (17 km.)  } 4. Crâșme. Biserică de lemn, zidită în 1633 de Miron-Vodă Bar-novschi.
817	162	245	97	1.  , 1.  Apă. 1.  Abur.	1.  Gr. or. 1.  Com. 1.  .  } Sadagura (13 km.)  } 4. Crâșme.
1008	127	239	16	1.  .	1.  Gr. or. 1.  Com. 1.  .  } Sadagura (7 km.)  } 2. Crâșme.

TABLOU RECAPITULATIV AL COMUNELOR

No. curent	COMUNA	INSEMNARI PRIVATOARE LA POPULATIUNE					ANIMALELE DOMESTICE				
		CLADIRI			LOCUITORI STABILI			Cai	Vite	Oi	Mascuti
		Locuite	Nelocuite	Menaje	Bărbați	Femei	Total				
1	Bi'a	85	5	96	263	251	514	38	149	—	34
2	Boian	1.415	50	1.131	2.138	2.465	4.603	416	318	1	150
3	Buda	261	6	267	618	696	1.314	99	336	140	146
4	Camena	541	18	552	772	810	1.582	199	777	75	236
5	Ceahor	550	32	593	1.132	1.300	2.432	179	710	176	353
6	Cernauca	506	5	562	1.033	1.390	2.423	252	495	70	293
7	Corovia	378	14	43	1.026	1.094	2.120	162	470	501	152
8	Cosmin	1.118	23	1.212	2.896	3.132	6.028	731	1.652	615	798
9	Cotul-Bainschi	87	5	84	213	227	440	38	8	7	93
10	Cotul-Ostriței	353	7	420	955	1.033	1.988	253	559	48	423
11	Cuciurul-Mare	2.161	76	2.154	4.218	4.766	8.984	721	2.980	976	1.327
31	Cutul lui Strilețchi	392	10	443	1.145	1.181	2.326	102	497	—	78
12	Dobronăuți	494	12	389	1.025	1.033	2.058	166	509	38	25
14	Dumbrava Roșie	171	7	193	511	517	1.028	73	249	60	135
15	Gogolina	137	9	152	293	330	623	36	92	—	24
16	Jucica Nouă	497	15	460	914	1.118	2.032	113	272	35	194
17	Jucica Veche	794	23	645	1.331	1.536	2.867	235	804	74	494
18	Lehăceni-Tăutului	193	10	183	484	521	1.005	84	123	—	30
19	Lenteștii de Jos	173	16	187	465	438	953	43	163	24	40
20	Lenteștii de Sus	284	26	291	683	725	1.408	110	377	57	127
21	Mănăstirea-Horecei	147	7	160	321	366	687	39	165	6	93
22	Lucavița	340	19	374	704	803	1.507	170	258	35	63
23	Mahala	520	21	534	1.009	1.283	2.297	269	712	263	303
24	Mămăești Noi	621	17	709	1.364	1.460	2.824	277	720	217	217
25	Mămăești Vechi	465	14	499	1.207	1.284	2.491	214	568	26	355
26	Mamornița	126	5	123	239	310	549	57	85	9	27
27	Mihalcea	619	24	756	1.534	1.767	3.301	236	1.231	305	201
28	Ostrița	510	16	498	1.264	1.333	2.602	193	692	417	462
29	Rarancea	1.160	30	1.084	2.577	2.784	5.361	452	940	145	478
30	Revna pe Prut	306	14	340	832	918	1.800	97	415	30	107
31	Rohozna	773	20	789	1.573	1.766	3.339	274	579	30	449
32	Sadagura	608	72	449	871	1.002	1.873	42	83	82	94
33	Slobozia-Rarancei	281	29	282	632	663	1.295	241	361	5	147
34	Sulița-Nouă	325	19	167	322	419	741	31	46	—	45
35	Șerăuții de Jos	207	12	222	543	535	1.078	92	231	193	223
36	Șerăuții de Sus	447	22	490	907	1.043	1.950	233	502	533	189
37	Șimbraneț	432	20	507	1.244	1.416	2.660	329	404	137	125
38	Toporăuți	1.145	50	1.130	2.195	2.310	4.505	470	1.208	6	223
39	Țurani	183	15	162	289	362	651	47	117	—	30
40	Văslăuți	553	54	252	394	423	817	162	245	97	74
41	Voloca pe Derelui	942	24	941	2.429	2.447	4.876	236	1.266	237	477
42	Zadobriuca	251	13	261	436	572	1.003	127	231	16	114
	Suma totală	21.461	886	21.178	45.051	49.889	94.940	8.348	22.607	5.686	9.653

RURALE ȘI TÂRGURI DIN JUDEȚUL CERNĂUȚI

Bănci populare	AȘEZĂMINTE ECONOMICE										AȘEZĂMINTE ADMINISTRATIVE										ALTBLEB					
	MORILE				Fabrici	Pepiniere	Grădini de zarzavat	Ocne de sare	Cariere de piatră	Gări așezate pe teritoriul comunei	Biserici ortodoxe	Mănăstiri	Biserici creștine de alt rit	Sinagoge	Școli primare	Oficii p. t. t.	Moșe comunale	Medici	Medici veterinari	Farmacii	Spitale	Infirmerii	Dispensare	Vămi	Cărciune	Stațiuni balneare
Cu aburi	Cu benzina	Alt motor	Cu apă																							
1				5	2					1	1	2		1	4	1	1								1	2
1										1	1			1	1	1								8		3
1										1	1	1		1	1	1							5		4	
1				3						1	1			1	1	1							3		5	
1				1						1	1		1	1	1	1							8		6	
1				1						1	1		1	1	1	1							4		7	
3				6						1	1	1	1	4	1	1					1		12		8	
1										1	1			1		1							2		9	
1				2						1	1			1	1	1							3		10	
1	2			2						1	3	2	2	5	1	1	1						18		11	
1				3										1	1	1							3		12	
1										1	1			1	1	1	2						6		13	
1				1						1	1	1		1	1	1							1		14	
1	1			1						1	1	1		1	1	1							5		15	
1				3						1	2			1	1	1							10		16	
1				1						1				1											17	
1										1				1											18	
1					1						1												3		19	
1											1			2		1							2		20	
1				2						1	1			1		1							3		21	
1	1			1						1	1			1		1							2		22	
1	1			1						1	1			2	1	1							5		23	
1	1			4						1	2			2	1	2							5		24	
1										1	1	1		1	1	1							3		25	
1										1	1			1	1	1									26	
1											2			3	1									6	27	
1				7						1	1			2	1	1							3		28	
1										1	1	2		1	1	1							5		29	
1				2						1	1			2	1	1							2		30	
1										1	1			2	1	1							6		31	
6				1	4					1	1	2	5	2	1	1	1	1	1				24		32	
1										1	1			1	1	1		1	1				2		33	
1	1			1	1					1				1	1								1		34	
1				1						1	1			1	1	1								1	35	
1					1					1	1			1	1	1							6		36	
1				2						1	1			1	1	1							3		37	
2				2							2			1	1	1							4		38	
1				1						1	1			1	1	1							3		39	
1	1			1						1	1			1	1	1							4		40	
1	1			1						1	1			1	1	1							3		41	
1										1	1			1		1							2		42	
48	9			56	9				13	42		14	9	60	15	36	1	1	1	1			187			

JUDEȚUL COȚMANI

JUDEȚUL COȚMANI

A) ORAȘELE

COȚMANI (Capitala orașului)

D. K.: (Cernăuți) 25 km. Alt. 191 m.

N. I. Anastasia, soția lui Roman-Voda și mama lui Alexandru cel Bun, închină satul Coțmani din țara Sepen-
cului pentru înzestrarea gropniței domnești din Rădăuți (înainte de 1420).

1. Insemnări privitoare la populațiune.

CLĂDIRI		Menage	Locuitori stabili		Total
Locuite	Nelocuite		Bărbați	Femei	
1.064	39	1.181	3.061	2.856	5.917

2. Insemnări privitoare la animalele domestice.

CAI	VITE	OI	MASCURI
400	632	383	563

3. Insemnări geografice.

Reg. deluroase și pe șes P. Sovița. C. Zaherbi.

4. Edilitate.

Suprafața 3.514 ha. Orașul este luminat cu gaz.

5. Insemnări administrative.

Prefectura județului. Judecătoria de ocol. 1 gr. or. 1 gr. rom. cat. 1 gr. cat. 2 4 Δ. 1 liceu, 1 școală inferioară de agricultură, 1 școală inferioară de meserii, 1 com. 2 aut. 3, 1 farmacie.

6. Insemnări economice.

👁️, 🏰, Târg săptămânal Miercuri. Fabrici și ateliere: 2 brutării, 1 fabrică de apă gazoasă, 3 tinichigerii, 1 & cu aburi, 1 fermă model.

7. Diverse.

17 crâmșe, 1 baie populară.

JUDEȚUL COȚMANI

2) COMUNELE RURALE

COMUNA	INSEMNĂRI GEOGRAFICE	INSEMNĂRI PRIVITOARE LA POPULA					
		SĂTIȘOARE și CĂTUNE	CLĂDIRI		Menage	LOCUITORI	
			Locuite	Ne- locuite		Bărbați	Femei
Berhomet pe Prut D. K.: 11 km. Suprafața : 655 ha.	Reg. deluroasă și de șes. R.: <i>Prut.</i>		180	3	192	570	483
Clivești D. K.: 13 km. Suprafața : 1234 ha.	Reg. deluroasă și de șes. D.: <i>Mohilă, Sopenhora, Cohulova.</i>		291	17	298	761	727
Clivodin D. K.: 5 km. Suprafața : 1050 ha.	Reg. deluroasă și de șes. P.: <i>Sovița.</i>		445	28	428	1044	1083
Davidești D. K.: 9 km. Suprafața : 952 ha.	Reg. deluroasă și de șes. D.: <i>Popova, Hora.</i>		290	7	312	782	754
Dubăuți D. K.: 11 km. Suprafața : 1178 ha.	Reg. deluroasă și de șes. R.: <i>Prut.</i> P.: <i>Sovița, Eșeu.</i>	C.: Dubiocec.	269	8	315	818	737

ȚIUNE	INSEMNĂRI ECONOMICE				INSEMNĂRI ADMINISTRATIVE	ALTE INSEMNĂRI
	Animalele domestice					
	Cai	Vite	Oi			
1053	109	316	100	👁️ 1. Velniță.	1. ⊕ Gr. or. 1. Δ 1. Ⓜ Com.	👑 { Nepolocăuți (5 km). 👁️ } 2. Crâșme.
1488	142	276	38	👁️ 1. Velniță.	1. ⊕ Gr. or. 1. Δ, 1. Ⓜ Aut.	👑 { Nepolocăuți (13 km). 👁️ } 2. Crâșme.
2127	280	410	37	👁️ 1. ♂ Aburi.	1. ⊕ Gr. or. 1. Δ 1. Ⓜ Aut. 1. Ⓜ Com.	👑 { Coțmani (5 km). 👁️ }
1536	65	280	—		1. ⊕ Gr. or. 1. Ⓜ Aut. 1. Δ, 1. Ⓜ Com.	👑 Coțmani (9 km). 👁️ Stănceni (3 km). 2. Crâșme.
1555	75	368	12	1. ♂ Apă 👁️.	1. Gr. or. 1. Δ 1. Aut.	👑 Lujeni (6 km). 👁️ Ilhnița (3 km). 2. Crâșme.

COMUNA	INSEMĂRI GEOGRAFICE	INSEMĂRI PRIVITOARE LA POPULA					
		SĂȚIȘOARE și CĂȚUNE	CLĂDIRI		Menaje	LOCUITORI	
			Locuite	Ne- locuite		Bărbați	Femei
Gavrileşti D. K.: 12 km. Suprafața: 947 ha.	Reg. deluroasă și de șes. P.: <i>Sovița</i> .		252	4	266	684	581
Iujinet D. K.: 16 km. Suprafața: 830 ha.	Reg. deluroasă și de șes. D.: <i>Dabnichi</i> .		267	10	309	725	713
Ivancăuți D. K.: 15 km. Suprafața: 2025 ha.	Reg. deluroasă și de D.: <i>Sovița</i> .		455	21	500	1.243	1.215
Laschiuca D. K.: 4 km. Suprafața: 1424 ha.	Reg. deluroasă și de șes. P.: <i>Sovița</i> .		395	7	415	1.065	1.068
Lujeni D. K.: 10 km. Suprafața: 1835 ha.	Reg. deluroasă și de șes. P.: <i>Prut</i> .		677	31	692	1.984	1.659

IUNE	INSEMNAȚI ECONOMICE			INSEMNAȚI ADMINISTRATIVE	ALTE INSEMNAȚI	
	Animaletle domestice					
	Cap	Vite	Oi			
1.265	102	175	—	1. ☹ 1. ♂ Apă.	1. ☩ Gr. or. 1. Δ.	☙ Coțmani (12 km). ☙ Ivancăuți (3 km). 2. Crâșme.
1.438	200	377	35	☹ 1. ♂ Apă.	1. ☩ Gr. or. 1. Δ 1. ☙ Aut. 1. ☙ Com.	☙ } Nopolocăuți ☙ (8 km). 4. Crâșme.
2.458	88	175	160	☹	1. ☩ Gr. or. 1. ☙ Aut. 1 ☙ Com. 1. Δ, ☙.	☙ Chisălau (5 km). 1. Crâșme.
2.133	351	420	87	☙ 1. ♂ Apă ☹.	1. ☩ Gr. or. 2. Δ 2. ☙ Aut. 1. ☙ Com.	4. Crâșme.
3.643	206	693	26	☙ 1. ♂ Apă 1. ☹ 1. Tinichigerie.	1. ☩ Gr. or. 1 ☩ rom. cat, ☙ 1 ♂, 1 Δ 3 ☙ aut.	11. Crâșmei.

COMUNA	INSEMNĂRI GEOGRAFICE	INSEMNĂRI PRIVITOARE LA POPULA					
		SĂȚIȘOARE • și CĂTUNE	CLĂDIRI		Menage	LOCUITORI	
			Locuite	Ne- locuite		Bărbați	Femei
Malatineț D. K.: 13 km. Suprafața: 1389 ha.	Reg. deluroasă și de ș.s.		294	5	345	817	898
Nepolocăuți D. K.: 13 km. Suprafața: 1156 ha.	Reg. deluroasă și de șes. R.: Prut, Ceremuș.		259	14	327	453	586
Orășeni D. K.: 13 km. <i>ca în</i> 2647	Reg. deluroasă și de șes. R.: Prut. D.: Dealul Mijloc. P.: Hrușca, Zvinace, Mlinace, Colacin.	C.: Slobodă.	611	16	711	1755	1627
Osehib D. K.: 6 km. Suprafața: 1250 ha.	Reg. deluroasă și de șes. P.: Sovița.		390	13	416	1126	1111
Piedecăuți D. K.: 15 km. Suprafața: 1267 ha.	Reg. deluroasă și de șes. R.: Prut. P.: Camiena.	C.: Topeni. Izvori.	239	16	239	480	578

ȚIUNE	INSEMNĂRI ECONOMICE			INSEMNĂRI ADMINISTRATIVE	ALTE INSEMNĂRI	
	Animalele domestice					
	Cai	Vite	Oi			
1715	166	264	63	1. ♂ Apă ☹.	1. ⚡ Gr. or. 1. Ⓜ Aut. 1. ⚡.	☹ Coțman (13 km). ☹ Stânceni (2 km) 3. Crâșme.
1039	101	221	89	☹ 1. Velniță, 1. Baie populară, ☹.	1. ⚡ Gr. or. 1. Ⓜ Aut. 1. Ⓜ Com. 1. ⚡, ☹.	6. Crâșme.
3382	173	470	45	1. ♂, ☹.	1. ⚡ Gr. or. 2. ⚡ 2. Ⓜ Aut. 1. Ⓜ Com.	☹ } Neolocăuți ☹ } (2 km). 1. Crâșmă.
2237	55	377	50	☹ 1. Velniță, 1. ♂ Apă.	1. Gr. or. ⚡, 1. Ⓜ Aut. 1. Ⓜ Com.	☹ } Neolocăuți ☹ } (5 km). ☹ } Coțmani ☹ } (6 km). 3. Crâșme.
1058	106	294	25	☹.	1. ⚡ Gr. or. ⚡ 1. Ⓜ Aut.	☹ } Neolocăuți ☹ } (2 km). 3. Crâșme.

COMUNA	INSEMNĂRI GEOGRAFICE	INSEMNĂRI PRIVITOARE LA POPULA					
		SĂTIȘOARE și CĂTUNE	CLĂDIRI		Menage	LOCUITORI	
			Locuite	Ne- locuite		Bărbați	Femei
Revacăuți D. K.: 12 km. Suprafața: 732 ha.	Reg. deluroasă și de șes. R.: <i>Prut.</i>		174	4	171	498	440
Suhovertca D. K.: 3 km. Suprafața: 1247 ha.	Reg. deluroasă și de șes. D.: <i>Hora.</i> P.: <i>Sovița.</i>		470	12	467	1239	1152
Stăuceni D. K.: 11 km. Suprafața: 2359 ha.	Reg. deluroasă și de șes.		541	34	635	1540	1382
Șipeniți D. K.: 15 km. Suprafața: 2202 ha.	Reg. deluroasă și de șes. P.: <i>Sovița.</i>		730	36	726	1968	1881
Șișcăuți D. K.: 18 km. Suprafața: 1391 ha.	Reg. deluroasă și de șes. D.: <i>Copanița.</i>		353	14	376	1088	928
Valeva D. K.: 7 km. Suprafața: 2173 ha.	Reg. deluroasă și de șes. D.: <i>Mohila.</i> P.: <i>Rivnei, Potic.</i>		488	11	516	934	1089
Viteliuca D. K.: 7 km. Suprafața: 438 ha.	Reg. deluroasă și de șes. P.: <i>Sovița.</i>		137	5	157	357	410
Zelenău D. K.: 18 km. Suprafața: 585 ha.	Reg. deluroasă și de șes. D.: <i>Cinca, Vena, Berena.</i> R.: <i>Prut.</i> P.: <i>Brusnița, Pochie.</i>	C.: Clocucica Pleșnița.	299	12	293	825	794

ȚIUNE	INSEMNĂRI ECONOMICE				INSEMNĂRI ADMINISTRATIVE	ALTE INSEMNĂRI
	Animalele domestice					
	Cai	Vite	Oi			
938	72	211	—	☉	1. ⊕ Gr. or. 1. Ⓜ Com.	☘ { Nepolocăuți (4 km). 1. Crâșme.
2391	243	463	38	☘ 1. Apă, ☉	1. ⊕ Gr. or. 1. Δ	☘ Coțmani (3 km). 6. Crâșme.
2922	335	359	138	☉ 1. ♂ Apă.	1. ⊕ Gr. or. 1 Δ ☘ 1. Ⓜ Com.	☘ Vrânceni (7 km). 5. Crâșme.
3849	264	837	53	☉ 2. ♂ Apă.	1. ⊕ Gr. or. 2. Δ 4. Ⓜ Aut. 1 Ⓜ C9m.	☘ { Lujeni (6 km). 7. Crâșme.
2016	209	286	10	☉	1. ⊕ Gr. or. 1. Δ 1. Ⓜ Com.	☘ Chisălau (8 km). ☘ Injineț (3 km). 2. Crâșme.
2023	306	420	51	☉ ♂ Apă 1. Velniță.	1. ⊕ Gr. or. 1. Δ 1. Ⓜ Com. 1. Ⓜ Aut. ☘	☘ Coțmani (7 km). 5. Crâșme.
767	64	126	11	☘ ☉	1. ⊕ Gr. or. 1. Δ 1. Ⓜ Com.	☘ Lașchiuca (3 km). 2. Cârșme.
1619	104	440	8	☉ 1. ♂ Apă.	1. ⊕ Gr. gr. 2. Δ 1. Ⓜ Com. 1. Aut.	☘ { Barbești (2 ^{1/2} km) 2. Crâșme

TABLOU RECAPITULATIV AL COMUNELOR

No. curent	COMUNA	INSEMNARI PRIVATOARE LA POPULATIUNE						ANIMALELE DOMESTICE			
		CLĂDIRI		Menaje	LOCUITORI STABILI			Cai	Vite	Oi	Mascuti
		Locuite	Nelocuite		Bărbați	Femei	Total				
1	Berhomet pe Prut.	180	3	192	570	483	1 053	109	316	100	211
2	Clivești.	291	17	298	761	727	1.488	142	276	38	135
3	Clivo Iin.	445	28	428	1.044	1.083	2.127	280	410	37	121
4	Davidești.	290	7	312	782	754	1.536	65	280	—	86
5	Dubăuți.	269	8	315	813	737	1.555	75	368	12	197
6	Gavrilești.	252	4	266	684	581	1.265	102	175	—	49
7	Iujineț.	267	10	309	725	713	1 438	88	175	160	13
8	Ivancăuți.	453	21	500	1.243	1.215	2 458	200	377	35	365
9	Laș hiuca.	395	7	415	1.065	1.068	2.133	351	420	87	313
10	Lujeni.	677	31	692	1.984	1.659	3.643	206	693	26	317
11	Malatineț.	294	5	345	817	898	1.715	166	264	63	127
12	Nepolocăuți.	259	14	327	453	586	1.039	101	221	89	232
13	Orășeni.	611	16	711	1.755	1.627	3.382	173	470	45	302
14	Oșehilib.	390	13	416	1.126	1.111	2.237	55	377	50	282
15	Pidecăuți.	239	16	239	480	578	1.058	106	294	25	228
16	Revacăuți.	174	4	171	498	440	938	72	211	—	132
17	Suhoverca	470	12	467	1.239	1.152	2.391	243	463	38	165
18	Stăuceni.	541	34	635	1.540	1.382	2.922	335	359	138	98
19	Șipeniț.	730	36	726	1.963	1.811	3.849	264	837	53	289
20	Șișcăuți.	353	14	376	1.088	928	2.016	209	286	10	86
21	Valeva.	488	11	516	934	1.089	2.023	306	420	51	207
22	Viteliuca.	137	5	157	357	410	767	64	126	11	144
23	Zelenău.	299	12	293	825	794	1.619	104	440	8	276
	Suma totală:	8506	328	9106	44790	21862	22652	3816	8258	1076	4375

RURALE ȘI TÂRGURI DIN JUDEȚUL COȚMANI

Bănci populare	AȘEZĂMINTE ECONOMICE										AȘEZĂMINTE ADMINISTRATIVE										ALTBLE						
	MORILE					Grădini de zarzavat	Ogne de sare	Carriere de piatră	Gări așezate pe teritoriul comunei	Biserici ortodoxe	Mănăstiri	Schituri	Biserici creștine de alt rit	Sinagoge	Școli primare	Oficii p. t. t.	Moșe comunale	Medici	Medici veterinari	Farmacii	Spitale	Infirmerii	Dispensare	Vămi	Cărciune	Stațiuni balneare	Numărul curent
	Cu aburi	Cu benzină	Alt motor	Cu apă	Fabrici																						
1	-	-	-	-	1	-	-	-	1	-	-	-	-	1	-	1	-	-	-	-	-	-	-	2	-	1	
1	-	-	-	-	1	-	-	-	1	-	-	-	-	1	-	1	-	-	-	-	-	-	-	2	-	2	
1	1	-	-	-	-	-	-	-	1	-	-	-	-	1	-	1	-	-	-	-	-	-	-	2	-	3	
-	-	-	-	-	-	-	-	-	-	-	-	-	-	-	-	-	-	-	-	-	-	-	-	2	-	4	
1	-	-	-	1	-	-	-	-	1	-	-	-	-	1	-	1	-	-	-	-	-	-	-	2	-	5	
1	-	-	-	1	-	-	-	-	1	-	-	-	-	1	-	1	-	-	-	-	-	-	-	2	-	6	
1	-	-	-	1	-	-	-	-	1	-	-	-	-	1	-	1	-	-	-	-	-	-	-	1	-	7	
1	-	-	-	1	-	-	-	-	1	-	-	-	-	1	-	1	-	-	-	-	-	-	-	4	-	8	
1	-	-	-	1	-	-	-	-	1	-	-	-	-	1	-	1	-	-	-	-	-	-	-	4	-	9	
1	-	-	-	1	1	-	-	-	1	-	-	1	-	1	-	1	-	-	-	-	-	-	-	11	-	10	
1	-	-	-	1	-	-	-	-	1	-	-	-	-	1	-	1	-	-	-	-	-	-	3	-	11		
1	-	-	-	1	1	-	-	-	1	-	-	-	-	1	-	1	-	-	-	-	-	-	6	-	12		
1	-	-	-	1	1	-	-	-	1	-	-	-	-	2	-	1	-	-	-	-	-	-	1	-	13		
1	-	-	-	1	1	-	-	-	1	-	-	-	-	1	-	1	-	-	-	-	-	-	3	-	14		
1	-	-	-	1	-	-	-	-	1	-	-	-	-	1	-	1	-	-	-	-	-	-	3	-	15		
1	-	-	-	1	-	-	-	-	1	-	-	-	-	1	-	1	-	-	-	-	-	-	1	-	16		
1	-	-	-	1	-	-	-	-	1	-	-	-	-	1	-	1	-	-	-	-	-	-	6	-	17		
1	-	-	-	1	-	-	-	-	1	-	-	-	-	1	-	1	-	-	-	-	-	-	5	-	18		
1	-	-	-	2	-	-	-	-	1	-	-	-	-	2	-	1	-	-	-	-	-	-	7	-	19		
1	-	-	-	1	1	-	-	-	1	-	-	-	-	1	-	1	-	-	-	-	-	-	2	-	20		
1	-	-	-	1	1	-	-	-	1	-	-	-	-	1	-	1	-	-	-	-	-	-	5	-	21		
1	-	-	-	1	-	-	-	-	1	-	-	-	-	1	-	1	-	-	-	-	-	-	2	-	22		
1	-	-	-	1	-	-	-	-	1	-	-	-	-	2	-	1	-	-	-	-	-	-	2	-	23		
22	1	-	-	14	6	-	-	-	5	23	-	1	-	25	6	15	-	-	-	-	-	-	1	78	-		

JUDEȚUL GURA-HOMORULUI

A) ORAȘELE

GURA-HOMORULUI

D. K. (Cernăuți) 112 km. Alt. 470 m.

N! /, Aici să fi avut loc prima ciocnire între Huni și Goți sub regele Athanarich (376?).

1. Insemnări privitoare la populațiune.

CLĂDIRI		Menaje	Locuitori stabili		Total
Locu te	Nelocuite		Barbați	Femei	
308	32	1.162	2.442	2.657	5.099

2. Insemnări privitoare la animalele domestice.

VITE	CAII	OII	MASCURI
630	209	103	317










3. Insemnări geografice.

Reg. *antemuntoasă*. D. *Măgura, Runcul, Șoimul, Tarnița, Vatra-Piciorul înalt*. R. *Moldova*. P. *Homorul*. C. *Bucovaș, Livada poștei*.



4. Edilitate.


Suprafața 2393 ha.

5. Insemnări administrative.

Prefectura județului. Judecătoria de ocol, , 1  gr. or., 1  rom. cat., 1  arm. or., 3 , 1 școală industrială inferioară, 2 licee de stat, 2 , 1 liceu real particular, 3  com., 3  aut., 3 , 2 dentiști, 1 farmacie.

6. Insemnări economice.

, , Târg săptămânal Marți.

Fabrici și ateliere: 2 cărămidării, 3 brutării, 2 cariere de piatră, 1 fabrică de apă gâzoasă, 4 tinichegerii, 1  de apă, 2 festerree de apă.

7. Diverse.

25 crâșme, 1 baie populară.









JUDEȚUL GURA-HOMORULUI

2) COMUNELE RURALE

Ocolul Gura-Homorului

INSEMNĂRI PRIVITOARE LA POPULA

COMUNA	INSEMNĂRI GEOGRAFICE	INSEMNĂRI PRIVITOARE LA POPULA						
		SĂTIȘOARE și CĂTUNE	CLĂDIRI		Menage	LOCUITORI		
			Locuite	Ne- locuite		Bărbați	Femei	
Baiășești D. K.: 20 km Suprafața: 1518 ha.	Reg. deluroasă și de șes. R.: <i>Moldova.</i> P.: <i>Stăjăroia.</i>	C. Cornu-Iuncii.	306	33	339	886	908	
Berchișești D. K.: 12 km. Suprafața: 1165 ha.	Reg. antem. R.: <i>Moldova.</i>		348	8	367	964	973	
Boureni D. K.: 3 km. Suprafața: 648 ha.	Reg. antem. D: <i>Cunderlui, Storu,</i> <i>Mineruc, Griselruc.</i> P.: <i>Homorul.</i> P.: <i>P. Satului.</i>		86	1	56	174	163	
Braiești D. K.: 16 km. Suprafața: 906 ha.	Reg. deluroasă și de șes. R.: <i>Moldova.</i> P.: <i>Carlăți.</i>		161	8	164	422	492	
Brașca D. K.: 19 km. Suprafața: 337 ha.	Reg. deluroasă și de șes. D.: <i>Coliba-Vacarie.</i> P.: <i>Braștei.</i>		119	6	136	336	350	

ȚIUNE	INSEMNĂRI ECONOMICE			INSEMNĂRI ADMINISTRATIVE	ALTE INSEMNĂRI
	Animalele domestice				
	Cai	Vite	Oi		
1405	175	517	367	☉. 1. & Apă.	1. ☩ Gr. or., 1. Δ, 1. ☉ Com., 1. ☉ Aut.  Păltinoasa (7 km.)  Capu Codrului. (3 km.) 1. Crâșmă.
3459	296	871	358	2. ☉.	2. ☩ Gr. or., 1. ☩ Rom. cat., 1. Δ,  1 ☉ Aut., 1. ☉ Com.  Păltinoasa (5 km.) 5. Crâșme.
954	80	225	97	2. ☉.	1. ☩ Gr. or., 1. Δ, 1. ☉ Com.  Păltinoasa (10 km.)  Drăgăești (4 km.) 1. Crâșmă.
3010	284	829	913	3. ☉ 1. & Apă.	1. ☩ Gr. or., 2. Δ,  1. ☉ Aut., 1. ☉ Com,  Ilișești (9 km.) 3. Crâșme.

Ocolul Gura-Homorului

COMUNA	INSEMĂRI GEOGRAFICE	INSEMĂRI PRIVITOARE LA POPULA					
		SĂTIȘOARE și CĂTUNE	CLĂDIRI		Menage	LOCUITORI	
			Locuite	Ne- locuite		Bărbați	Femei
Capu- Câmpului D. K.: 11 km. Suprafața : 5164 ha.	Reg. antem. D.: <i>Runc, Coliba-Ne- bunei, Văcărie.</i> R.: <i>Moldova.</i> P.: <i>Isachia.</i>		314	6	348	680	725
Capu-Codrului D. K.: 9 km. Suprafața : 3024 ha.	Reg. antem. D.: <i>Chilia, Hăga, Vârful-Ciuhii, Dumbrava-Mică, Dumbrava-Mare, Dealul-Popii.</i>	C.: <i>Paltinoasa.</i>	675	18	727	1710	1749
Corlata D. K.: 14 km. Suprafața : 579 ha.	Reg. deluroasă și de șes. D.: <i>Dealul la Movilă, D. Malinilor.</i> P.: <i>Corlați.</i>		165	10	184	485	469
Dragoiești D. K.: 20 km. Suprafața : 1846 ha.	Reg. deluroasă și de șes. D.: <i>D. Hondrului, Cucături, Călugă- rul, Cordun.</i> P.: <i>Dragoiască, Ciu- ciulea, Fora, Valea Neagră, Pârâul lui Andronachi, Humă- ria.</i>	C.: <i>Fora. La Căsoaia.</i>	446	11	549	1515	1495

ȚIUNE	INSEMNĂRI ECONOMICE				INSEMNĂRI ADMINISTRATIVE	ALTE INSEMNĂRI
	Animalele domestice					
	TOTAL	Cai	Vite			
1794	163	580	251	☉	1. + Gr. or., 1. ☉ Com., ☼, 1. Δ.	☰ Păltinoasa (18 km.) 3. Crâșme.
1937	122	504	212	☉ 3. & Apă.	1. + Gr. or., 1. Δ, 3. ☉ Com.	☰ Păltinoasa (18 km.) ☼ Capu-Codrului (4 km.) 2. Crâșme.
337	39	155	2		1. ☉ Com, 1. Δ.	☰ } Gura Homorului ☼ } 3 km.)
914	109	271	215	1. ☉	1. + Gr. or., 1. Δ, ☼ 1. ☉ Com.	☰ Păltinoasa (13 km.) 1. Crâșmă.
686	94	203	140	1. ☉	1. + Gr. or., 1. Δ, 1. ☉ Aut.	☰ } Ilișești (10 km.) ☼ } 1. Crâșmă.

Ocolul Gura-Homorului



























INSEMĂRI PRIVITOARE LA POPULA

COMUNA	INSEMĂRI GEOGRAFICE	INSEMĂRI PRIVITOARE LA POPULA					
		SĂTIȘORE și CĂTUNE	CLĂDIRI		Menage	LOCUITORI	
			Loculte	Ne- loculte		Bărbați	Femei
Ilșești D. K. : 17 km. Suprafața : 3009 ha.	Reg. deluroasă și de șes. D. : <i>Cetățuia, Bătea, Costișa, Poiana-Ciocani. Dealu-Morii, Trei Movile, Tâcla.</i> P. : <i>Ilșeașca, Târnauca, Pârâu-Crucii, P. Tăbăcarii, P. Corjanul, P. Seliștei.</i>		775	34	854	2709	2677
Lucăcești D. K. : 19 km. Suprafața : 796 ha.	Reg. deluroasă și de șes.		82	6	101	223	225
Mănăstirea Homorului D. K. : 7 km. Suprafața : 110,9 ha. împreună cu Plesa și Poiana Miculi	Reg. antem. D. : <i>Rogoja, Toaca, Dobrin, Opcina.</i> P. : <i>Varvata, Larga, Maghernița, Văcarenii, Dulcea, Lunga, Țiganca, P. Homorului.</i>		357	33	424	866	899
Măzănăești D. K. : 17 km. Suprafața : 938 ha.	Reg. deluroasă și de șes. P. : <i>Fora.</i>		184	12	184	497	488

ȚIUNE	INSEMNĂRI ECONOMICE			INSEMNĂRI ADMINISTRATIVE	ALTE INSEMNĂRI	
	Animalele domestice					
	Cai	Vite	Oi			
5386	682	1020	223	<p>3. 3. 1. Baie populară, 3. Dubălării 1. Tinichigerie. 1. Ț. Apă, 1. Stațiune pentru prăsila vitelor, 1. Ț. cu vapor.</p>	<p>1. Ț. Gr. or., 1. Ț. Rom. cat., 1. Ț. Evang., 1. Ț., 3. Ț. Com., 3. Ț. Aut., 2. Ț., 1. Farmacie, Ț.</p>	<p>8 Crășme. N. I. Biserica mănăstirii făcută în 1714.</p>
448	69	141	96	<p>1. Ț., 1. Tăbăcărie.</p>	<p>1. Ț. Gr. ort., 1. Ț. Com., 1. Ț.</p>	<p>Ț. Paltinoasa (17 km.) Ț. 2. Crășme.</p>
1765	261	582	127	<p>1. Ț., 2. Ț. Apă 1. Fereastră apă.</p>	<p>1. Ț. Gr. or., 1. Ț.</p>	<p>Ț. Gura Homorului (7 km.) Ț. 2. Crășme. Veche mănăstire, al cărei ctitor (din anul 1530) e Teodor Logofătul lui Petru Rareș. In biserica mănăstirii, care s'a păstrat încă destul de bine este îngropat Logofătul Teodor și soția sa Anastasia.</p>
985	91	278	191	<p>1. Ț.</p>	<p>1. Ț. Gr. or., 1. Ț.</p>	<p>Ț. Paltinoasa (14 km.) Ț. Drăgoiești (4 km.) 2. Crășme.</p>

Ocolul Gura Homorului

COMUNA	INSEMĂNĂRI GEOGRAFICE	INSEMĂNĂRI PRIVITOARE LA POPULA					
		SĂTIȘOARE și CATUNE	CLĂDIRI		Menage	LOCUITORI	
			Locuite	Ne- locuite		Bărbați	Femei
Pleșa D. K.: 11 km. Suprafața: Vezi, Mă- năstirea Homorului	Reg. antem. D.: <i>Cermec.</i>		49	1	59	126	122
Poiana Micului D. K.: 23 $\frac{1}{2}$ km. Suprafața: Vezi, Mă- năstirea Homorului.	Reg. antem. D.: <i>Frasinul, Poiana Micului, Comarni- cul.</i> P.: <i>Homorului, Tăr- sișoara, Cereș, Mai- dan, Cuba, Gomeni.</i>		241	14	287	645	688
Stupca D. K.: 22 km. Suprafața: 2821 ha.	Reg. deluroasă și de șes. D.: <i>Dealul Mare, Cornu, D. Marca- nilor, D. Marii.</i> P.: <i>Ieseñoaia, Homa- ria, Scânteia, Pala- toaia, P. Țiganilor, P. Gușci, Cidaria, Valea-Neagră, Ilis- cașca, P. Dărțului.</i> P.: <i>Racului.</i>		492	54	568	1799	1609
Valea Sacă D. K.: 16 km. Suprafața: 2557 ha.	Reg. deluroasă și de șes. D.: <i>Iancul, Runcul.</i> P.: <i>Valea-Sacă.</i>	C.: <i>Miron.</i>	458	9	532	1352	1320

ȚIUNE	INSEMNĂRI ECONOMICE				INSEMNĂRI ADMINISTRATIVE	ALTE INSEMNĂRI
	Animalele domestice					
	Cai	Vite	Oi			
248	26	72	—		1.  Rom. cat., 1.  1.  Aut.	 } Gura Homorului 12 km.) 
1333	55	573	161	1.  3.  Apă, 2. Ferestree apă.	1.  Rom. cat., 1.  1. 	 } Gura Homorului 23½ km.) 
3408	308	706	902	1. 	1.  Gr. or., 1. 	 Ilișești (9 km.)  Ilișești (6 km.) 4. Crâșme.
2672	289	647	363	1.  1. Tăbăcărie. 1.  Apă, 1. Ferestrau apă.	1.  Gr. or., 1.  Rom. cat., 1.  , 1.  Com.	 Paltinoasa (15 km.)  Baiășești (8 km.) 4. Crâșme.

Ocolul Gura-Homorului

COMUNA	INSEMNĂRI GEOGRAFICE	INSEMNĂRI PRIVITOARE LA POPULA					
		SĂȚIȘORE și CĂTUNE	CLĂDIRI		Menaje	LOCUITORI	
			Locuite	Ne- locuite		Bărbați	Femei
Voronet D. K.: 4 km. Suprafața: 4260 ha.	Reg. antem. D.: <i>Brusturosul,</i> <i>Runcul, Ipatia, Ar-</i> <i>șița.</i> P.: <i>Varonețul, Ma-</i> <i>ghernița, Valea</i> <i>Brusturosului.</i> P.: <i>Morii, P. Beji-</i> <i>narului, P. Poieni,</i> <i>P. Slatioarei.</i>		133	5	139	345	359
Vorniceni D. K.: 26 km. Suprafața: 935 ha.	Reg. deluroasă și de șes. D.: <i>Mănăstirii, Del-</i> <i>niței.</i> P.: <i>Valea-Stupcei,</i> <i>Valea-Neagră, Va-</i> <i>lea Dragoieștilor.</i>	C.: <i>Podul-Vornireni.</i> <i>Vorniceni-Mici.</i> <i>(Tolova-Mică).</i>	230	24	300	719	694

ȚIUNE	INSEMNĂRI ECONOMICE			INSEMNĂRI ADMINISTRATIVE	ALTE INSEMNĂRI
	Animalele domestice				
	Cai	Vite	Oi		
704	42	205	65	☉ 1. Ț. Apă.	<p>1. ☩ Gr. or., 1. Δ, 1. ☉ Com., 1. ☉ Aut.</p> <p>☙ / Gura Homorului (4 km.) 1. Crâșmă. N. I. Mănăstirea, care este astăzi biserică de mir, e ridicată de Ștefan cel Mare, în locul unde trăise ca pustnic Daniil Sîhastrul. Zurgăveala bisericii ne arată cea mai admirabilă artă bizantină.</p>
1413	95	350	159	☉ 1. Ț. Apă.	<p>1. ☩ Gr. or., 1. ☩ Gr. cat., 1. Δ, 1. ☉ Com.</p> <p>☙ Ilișești (12 km.) ☙ Dragoiești 3 1/2 km.) 2. Crâșme.</p>

Ocolul Solca

COMUNA	INSEMĂRI GEOGRAFICE	INSEMĂRI PRIVITOARE LA POPULA					
		SĂTIȘOARE și CĂTUNE	CLĂDIRI		Menage	LOCUITORI	
			Locuite	Ne- locuite		Bărbați	Femei
Arbore D. K.: 31 km. Suprafața: 5015 ha.	Reg. antem. D.: <i>Lupului, Cipar- nița, Ariniș, Caj- vanei.</i> P.: <i>Solca, Clitul.</i>	C.: Bodnăreni.	1215	16	1279	3496	3554
Botoșana D. K.: 24 km. Suprafața: 1715 ha.	Reg. antem. D.: <i>Stănești, Arșița, Botoșana, German, Petrosu, Dumbrava, Racova.</i> P.: <i>Botușana, Vel- niții, P. Petrosului, P. Huhului.</i>		455	10	427	1175	1208
Cacica D. K.: 18 km. Suprafața: 1782 ha.	Reg. antem. D.: <i>Arșița, Pleșa, Arșița-Cacica, Op- cina-Pleșa, Consia, Călgurița.</i> P.: <i>Cacica, P. Duke, Blândeța, Salouei, Samca.</i>	C.: Troian.	424	17	425	1157	1217
Căjvana D. K.: 32 km. Suprafața: 2159 ha.	Reg.: antem. D.: <i>Muncelul, Bătca, Crințești.</i> P.: <i>Căjvana.</i>		583	17	554	1434	1394

ȚIUNE	INSEMNĂRI ECONOMICE			INSEMNĂRI ADMINISTRATIVE	ALTE INSEMNĂRI	
	Anima ele domestice					
	TOTAL	Cai	Vite			Oi
7050	557	1673	309	2. 1. Tăbăcărie 11. Apă. 1. Fe- restrău apă.	2. Gr. or., 1. Rom.cat., 1. Lipov., 5. , 2. Com.	Cacica (16 km.) 5. Crășme. N. I. Biserică de piatră făcute de Hat- manul Luca Arbure în 1502.
2383	185	659	418	2. Tăcării 1. Apă.	1. Gr. or., 1. , 1. Com.	Cacica (8 km.) Comaresti (4 km.) 1. Crășma.
2374	143	409	55	3. Dubălarii 1. Mină de sare.	1. Gr. or., 1. Rom. cat., 1. Gr. cat., 1. , 1. Com., 1. Aut., 2. .	4. Crășme.
2828	278	738	200	2. Tăbăcării.	1. Gr. cat., 1. Com., 1. .	Teodorești (8 km.) Comănești (5 km.) 4. Crășme.

COMUNA	INSEMNĂRI GEOGRAFICE	INSEMNĂRI PRIVITOARE LA POPULA					
		SĂTIȘOARE ȘI CĂTUNE	CLĂDIRI		Menage	LOCUITORI	
			Locuite	Ne- locuite		Bărbați	Femei
Clit D. K.: 26 km. Suprafața: 2370 ha.	Reg. antem. D.: <i>Dan Cernișor, Arătura.</i> P.: <i>Crasa, Clit, Adâncata, Suca.</i>		289	7	306	582	684
Dealul Ederii D. K.: 38 km. Suprafața: 1792 ha.	Reg. antem. P.: <i>Iaslovăț.</i>		93	2	117	254	262
Iaslovăț D. K.: 36 km. Suprafața: 1792 ha.	Reg. antem. D.: <i>Burlei.</i> P.: <i>Iaslovăț, Soc, P. lui Saghin, P. Morților.</i>		404	14	431	1072	91
Părteștii de jos D. K.: 23 km. Suprafața: 4935 ha.	Reg. antem. D.: <i>Cetățuia, D. Socolui, Runcul, Germânul, Zama, Poiana-Bocovățului, Arșița.</i> P.: <i>Solonețul, Stinata, Vărvata, Sgoaia.</i>	C.: <i>Bucovățul, Poiana-Bălții.</i>	657	19	721	1843	1813

ȚIUNE	INSEMNĂRI ECONOMICE			INSEMNĂRI ADMINISTRATIVE	ALTE INSEMNĂRI	
	STABIL	Animalele domestice				
		Cai	Vite			Oi
TOTAL						
1266	142	323	20	👁️ 1. ♂ Apă.	1. ⚪ Gr. or., 2. ⚪, 1. ⚪ Gr. cat., 🌳, 1. ⚪, 1. ⚪ Com., 1. ⚪ Aut. 🏰 Rădăuți (16 km.) 2. Crâșme.	
516	98	258	—	👁️.	1. ⚪ Rom. cat, 2. ⚪ Aut., 1. ⚪. 🏰 Rădăuți (15 km.) 🌳 Mit (4 km.)	
2163	201	737	289	👁️ 2. ♂ Apă.	1. ⚪ Gr. or., 1. ⚪. 🏰 Rădăuți (15 km.) 🌳 Arbore (5 km.) 1. Crâșmă.	
3656	236	1060	631	👁️ 1. ♂ Apă, 1. ♂ Aburi, 1. Ferestrău apă.	1. ⚪ Gr. or., 2. ⚪, 2. ⚪ Com. 🏰 Cacica (2 km.) 🌳 Cacica (5 km.) 3. Crâșme.	

Ocolul Solca

COMUNA	INSEMNĂRI GEOGRAFICE	INSEMNĂRI PRIVITOARE LA POPULA					
		SĂTIȘORE și CĂTUNE	CLĂDIRI		Menage	LOCUITORI	
			Locuite	Ne- locuite		Bărbați	Femei
Părteștii de sus D. K.: 20 km. Suprafața: 9922 ha.	Reg. antem. D.: <i>Germănul, Văr- ful Făgilului, Tro- ianul, Runcul, D. Cojocului.</i> P.: <i>Solăneșul, Slinata- Neagră, Săca, Vor- nița, Brădățulul,</i>		329	9	353	986	923
Poleni D. K.: 27 km. Suprafața: 1608 ha.	Reg. antem. D.: <i>Lupului, Poiana- Anușului, Opcina, Racova, D, Înjos, D. Criși.</i> P.: <i>Racova.</i>	C.: Racova.	373	10	417	1193	1186
Solca D. K.: 29 km. Suprafața: 4678 ha.	Reg. antem. D.: <i>Opcina, D. Voda, D. Lupului, Bâta, Corbul Popășuri, Obcioara, Slatina- Mare, D. Coma, Vul- turul, Cosinistea.</i> P.: <i>Mătrăgună, Tocă- rașul, Tocărul-Mare, Comanul, Pisteă.</i>		643	74	573	1216	1278
Soloneșul Nou D. K.: 27 km. Suprafața: Vezi ju- dețul Suceava (Solo- neșul).	Reg. antem. D.: <i>Piatra, Răchita, Valea-Bună.</i> P.: <i>Soloneș.</i>	C.: Moridan.	204	8	238	624	616

ȚIUNE	INSEMNĂRI ECONOMICE				INSEMNĂRI ADMINISTRATIVE	ALTE INSEMNĂRI
	Animalele domestice					
	TOTAL	Cai	Vite			
1909	136	545	215	👁️ 1. Căramidărie.	2. ⚪ Gr. or., 1. Δ, 1. # 1. Dentist.	👑 } Cacica (1 km). 🌿 } 1. Crâșmă.
2379	99	801	396	👁️.	1. Δ.	👑 Cacica (8 km.) 🌿 Solca (4 km.) 2. Crâșme.
2494	143	479	31	👁️ 1. Tăbăcărie 1. Tinichigerie 3. ⌘ Apă, Stațiune balneară.	1. ⚪ Gr. cat., 1. ⚪ Rom. cat., 1. ⚪, 2. Δ, 🌿, 2. 🌿 com.	👑 Cacica (9 km) 8. Crâșme. Biserica de astăzi este biserică mănăstirei, zidită de Ștefan Tomșa II în 1630.
1240	114	237	10	👁️.	1. ⚪ Rom. cat., 1. ⚪ Gr. cat., 2. Δ.	👑 } Cacică (6 km.) 🌿 }

TABLOU RECAPITULATIV AL COMUNELOR

No. curent	COMUNA	INSEMNAȚI PRIVATOARE LA POPULAȚIUNE						ANIMALELE DOMESTICE			
		CLĂDIRI		Menaje	LOCUITORI STABILI			Cai	Vite	Oi	Mascari
		Locuite	Nelocuite		Bărbați	Femei	Total				
1	Arbore	1.215	16	1279	3496	3.554	7.050	557	1.673	309	662
2	Baiășești	306	33	339	886	908	1.794	163	580	251	379
3	Berchișești	348	8	367	964	973	1.937	122	504	212	308
4	Botoșana	455	10	427	1.175	1.208	2.383	185	659	418	385
5	Boureni	86	1	56	174	163	337	39	155	2	61
6	Braiești	161	8	164	422	492	914	109	271	215	199
7	Brașca	119	6	136	336	350	686	94	203	140	188
8	Cacica	424	17	425	1.157	1.217	2.374	143	409	55	322
9	Câjvana	583	17	554	1.434	1.394	2.828	278	738	200	400
10	Capu-Câmpului	314	6	348	680	725	1.405	175	517	367	351
11	Capu-Codrului	675	18	727	1.710	1.749	3.459	296	871	358	379
12	Clit	289	7	306	582	684	1.266	142	323	20	158
13	Corlata	165	10	184	485	469	954	80	225	97	166
14	Dealul Ederii	93	2	117	254	262	516	98	258	—	112
15	Dragoiești	446	11	549	1.515	1.495	3.010	284	829	913	683
16	Iaslovăț	404	14	431	1.072	1.091	2.163	201	737	289	283
17	Ilișești	775	34	854	2.709	2.677	5.386	632	1.020	223	142
18	Lucacești	82	6	101	223	225	448	69	141	96	108
19	Mănăstirea -Homorul	357	33	424	866	899	1.765	261	582	127	318
20	Măzănăești	184	12	184	497	488	985	91	278	191	189
21	Părteștii de jos	657	19	721	1.843	1.813	3.656	236	1.060	621	574
22	Părteștii de sus	329	9	353	986	923	1.909	136	545	215	236
23	Pleșa	49	1	59	126	122	248	26	72	—	17
24	Poiana-Micului	241	14	287	645	683	1.333	55	573	161	143
25	Poieni	373	10	417	1.193	1.186	2.379	99	801	396	393
27	Solca	643	74	573	1.216	1.278	2.494	143	479	31	183
27	Solonețul-Nou	204	8	238	624	616	1.240	114	337	10	109
28	Stupca	492	54	568	1.799	1.609	3.408	308	706	902	564
29	Valea-Sacă	458	9	532	1.352	1.320	2.672	289	647	363	528
30	Vorniceni	230	24	307	719	694	1.413	95	350	159	117
31	Voroneț	133	5	139	345	359	704	42	205	65	107
	Suma totală	11290	496	12159	31485	31631	63116	5612	7748	7406	8764

RURALE ȘI TÂRGURI DIN JUDEȚUL GURA-HOMORULUI

Bănci populare	AȘEZĂMINTE ECONOMICE										AȘEZĂMINTE ADMINISTRATIVE										ALTELE		Numărul curent				
	MORILE				Fabrici	Pepiniere	Grădini de zarzavat	Ocne de sare	Cămine de piatră	Gări așezate pe teritoriul comunei	Biserici ortodoxe	Mănăstiri Schituri	Biserici creștine de alt rit	Sinagoge	Școli primare	Oficii p. t. t.	Moașe comunale	Medici	Medici veterinari	Farmacii	Spitale	Infirmerii		Dispensare	Vămi	Cărciune	Stațiuni balneare
2	-	-	-	11																			2				
1	-	-	-	-	-	-	-	-	-	1	-	-	-	1	1	1	-	-	-	-	-	-	-	-	3	-	2
1	-	-	-	3	-	-	-	-	-	1	-	-	-	1	-	3	-	-	-	-	-	-	-	2	-	3	
1	-	-	-	1	2	-	-	-	-	1	-	-	-	1	-	1	-	-	-	-	-	-	-	1	-	4	
1	-	-	-	-	-	-	-	-	-	-	-	-	-	1	1	1	-	-	-	-	-	-	-	-	-	5	
1	-	-	-	-	-	-	-	-	-	1	-	-	-	1	1	1	-	-	-	-	-	-	-	-	1	6	
1	-	-	-	-	3	-	1	-	1	1	-	2	-	2	1	1	1	-	-	-	-	-	-	4	-	7	
1	-	-	-	-	2	-	-	-	-	1	-	1	-	1	-	1	-	-	-	-	-	-	-	4	-	8	
2	-	-	-	-	-	-	-	-	-	2	-	1	-	1	-	1	-	-	-	-	-	-	-	1	-	9	
1	-	-	-	1	-	-	-	-	-	1	-	1	-	1	1	1	-	-	-	-	-	-	-	5	-	10	
2	-	-	-	-	-	-	-	-	-	1	-	1	-	1	1	1	-	-	-	-	-	-	-	2	-	11	
1	-	-	-	-	-	-	-	-	-	1	-	-	-	1	-	1	-	-	-	-	-	-	-	1	-	12	
1	-	-	-	-	-	-	-	-	-	-	-	1	-	1	-	2	-	-	-	-	-	-	-	1	-	13	
3	-	-	-	1	-	-	-	-	-	1	-	-	-	2	1	1	-	-	-	-	-	-	-	3	-	14	
2	-	-	-	2	-	-	-	-	-	1	-	-	-	1	-	1	-	-	-	-	-	-	-	1	-	15	
3	-	-	-	1	4	-	-	-	1	1	-	3	-	2	1	3	1	-	1	-	-	-	-	8	-	16	
1	-	-	-	2	1	-	-	-	-	1	-	-	-	1	-	1	-	-	-	-	-	-	2	-	17		
1	-	-	-	1	1	-	-	-	-	1	-	-	-	1	-	-	-	-	-	-	-	-	2	-	18		
1	-	-	-	2	1	-	-	-	-	1	-	-	-	1	-	-	-	-	-	-	-	-	2	-	19		
1	1	-	-	1	1	-	-	-	-	1	-	-	-	1	-	-	-	-	-	-	-	-	2	-	20		
1	-	-	-	1	1	-	-	-	-	2	-	-	-	1	-	2	-	-	-	-	-	-	3	-	21		
1	-	-	-	-	-	-	-	-	-	-	-	-	-	1	-	-	-	-	-	-	-	-	1	-	22		
1	-	-	-	3	2	-	-	-	-	-	-	1	1	1	-	-	-	-	-	-	-	-	-	-	-	23	
1	-	-	-	-	-	-	-	-	-	1	-	-	1	1	-	-	-	-	-	-	-	-	-	-	-	24	
1	-	-	-	3	2	-	-	-	-	1	-	1	1	1	-	-	-	-	-	-	-	-	-	2	-	25	
1	-	-	-	3	2	-	-	-	-	1	-	1	1	2	1	2	-	-	-	-	-	-	-	8	1	26	
1	-	-	-	-	-	-	-	-	-	1	-	2	-	2	-	-	-	-	-	-	-	-	-	-	-	27	
1	-	-	-	1	2	-	-	-	-	1	-	1	-	1	-	-	-	-	-	-	-	-	-	4	-	28	
1	-	-	-	1	-	-	-	-	-	1	-	1	-	1	-	1	-	-	-	-	-	-	-	4	-	29	
1	-	-	-	1	-	-	-	-	-	1	-	-	-	1	-	1	-	-	-	-	-	-	2	-	30		
1	-	-	-	1	-	-	-	-	-	1	-	-	-	1	-	1	-	-	-	-	-	-	1	-	31		
38	1	-	-	32	23	-	1	-	2	28	-	18	2	41	9	29	2	-	1	-	-	-	-	73	1		

JUDEȚUL RĂDĂUȚI

RĂDĂUȚI (Capitala județului)

1) ORAȘELE

D. K.: (Cernăuți) 69 km. Alt. 365 m.

N. I. Intemeiat probabil de Bogdan-Voda între anii 1349-1370. Intâiul archireu în episcopia din Rădăuți e pomenit la 25 Aprilie 1472.
In biserica din Rădăuți sunt astrucați Bogdan Intemeietorul, Lațco, Roman, Petrea II și Bogdan II.

1. Insemnări privitoare la populațiune.

CLĂDIRI		Menaje	Locuitori stabili		Total
Locuite	Nelocuite		Barbați	Femei	
2.542	214	3.924	7.937	7.869	15.806

2. Insemnări privitoare la animalele domestice.

VITE	CAI	OI	MASCURI
1.805	509	65	876

3. Insemnări geografice.

Reg. deluroase și de șes.
D. Dealul Crucii. P. Saha, Pozina, Toplița. C. Plop.

4. Edilitate.

Suprafața 2.762 ha. Lumină electrică.

5. Insemnări administrative.

Prefectura, Judecătoria de ocol, 1 + gr. or., 1 + rom. cat. 1 + evang., 3 ✖, 6 Δ, 1 liceu, 1 școală industrială inferioară, 1 școală agricolă de iarnă, 1 internat, 2 licee particulare, școală particulară de țesut, 1 herghelie a statului. 8 #, 2 M com., 8 M aut., 1 S, 1 farmacie, 1 pepineră de pomi.

6. Insemnări economice.

👁, 🏭, Târg săptămânal Vineri, 2 târguri anuale.
Fabrici și ateliere: 1 rafinerie de spirt, 7 brutării, 1 berărie, 6 tăbăcării, 3 ⚙ apă, 8 tinichigerii, 1 fabrică de mobile, 2 fabrici de apă gâzoasă, 1 uzină electrică.

7. Diverse.

53 crâșme, 2 cinematografe, 2 băi populare.

JUDEȚUL RĂDĂUȚI

2) COMUNELE RURALE

Ocolul Rădăuți

COMUNA	INSEMNĂRI GEOGRAFICE	INSEMNĂRI PRIVITOARE LA POPULA					
		SĂTIȘOARE și CĂTUNE	CLĂDIRI		Menage	LOCUITORI	
			Locuite	Ne- locuite		Bărbați	Femei
Bădăuții-Noi D. K.: 7 km. Suprafața: Vezi Bă- dăuții-Vechi.	Reg. deluroasă și de șes. R.: <i>Sucevița.</i>		80	3	78	239	188
Bădăuții-Vechi D. K.: 7 km. Suprafața: 981 ha. împreună cu Bădă- uții-Noi.	Reg. deluroasă și de șes. R.: <i>Sucevița.</i>		230	7	260	488	783
Bilca D. K.: 25 km. Suprafața: 4409 ha.	Reg. deluroasă și de șes. D.: <i>Vuliva.</i> R.: <i>Sucevița.</i> P.: <i>Bilca-Mare, Bilca- Mică, Valea Neagră, Holtana, P-lui Chi- manți.</i>		742	11	740	1536	1584
Burla D. K.: 7 km. Suprafața: 1837 ha.	Reg. deluroasă și de șes. D.: <i>Cioata, Dealu- Gropilor.</i> P.: <i>Secu, P. Babei, Iaslovaț.</i>	C.: <i>Bodnareni. Lupășteni.</i>	457	3	461	1173	1051

ȚIUNE	INSEMNĂRI ECONOMICE			INSEMNĂRI ADMINISTRATIVE	ALTE INSEMNĂRI	
	Animalele domestice					
	STAB LI	Cai	Vite			Oi
427	49	182	25	☞, 1. ♂ Apă.	1. Ⓜ Com. 1. Ⓜ Aut. ☞, 1. Δ.	☞ Rădăuți (7 ¹ / ₂ km.). 1. Crâșmă.
1271	134	355	191	☞, 2. ♂ Apă 1. Fereștrău apă.	1. ⊕ Gr. or. 1. Δ.	☞ Milișăuți (7 km.). ☞ Rădăuții Noi (1 km.). 1. Crâșmă. Biserică făcută de Ștefan cel Mare în 1481. Înăuntru, în dreapta stranelor se vedea chipul lui Ștefan și al Doamnei Maria. În cursul războiului mondial a fost distrusă această biserică.
3120	195	1160	639	☞, 6. ♂ Apă, 2. Fereștrae apă.	1. ⊕ Gr. or. 6. Ⓜ Com. ☞ 3. Δ.	☞ Vicov de jos (6 km.). 3. Crâșme.
2224	166	479	297		1. Ⓜ Com. 1. Ⓜ Aut. 1. Δ.	☞ Rădăuți (7 km.). ☞ Valorăț (3 km.). 2. Crâșme.

Ocolul Rădăuți





























INSEMNĂRI PRIVITOARE LA POPULA

COMUNA	INSEMNĂRI GEOGRAFICE	INSEMNĂRI PRIVITOARE LA POPULA					
		SĂTIȘOARE și CĂTUNE	CLĂDIRI		Menage	LOCUITORI	
			Locuite	Ne- locuite		Bărbați	Femei
Costișa D. K.: 12 km. Suprafața : Vezi la Frătăuții-Noi.	Reg. deluroasă și de șes. D.: <i>Horaiț.</i> R.: <i>Suceava.</i> P.: <i>Hlinețul, P. Ru- sului, Climăuți, Ruda.</i>	C.: Mitoc. Horaița.	356	3	390	1242	926
Frătăuții Vechi (com. rom.) D. K.: 8 km. Suprafața : Vezi la Frătăuții-Vechi. (Com. germ.)	Reg. deluroasă și de șes. R.: <i>Suceava.</i> P.: <i>Posina Voitinel, P. dela Hambori.</i>	C.: Hurjueni.	809	27	839	1826	1754
Frătăuții Vechi (com. germ.) D. K.: 9 km. Suprafața : 2971 ha. împreună cu Fră- tăuții Vechi. (Com. rom.)	Reg. deluroasă și de șes. R.: <i>Suceava.</i>	C.: <u>Tocmitura.</u>	241	8	277	696	682
Frătăuții Noi D. K.: 11 km. Suprafața : 8365 ha.	Reg. deluroasă și de șes. R.: <i>Suceava.</i> P.: <i>Gârla-Morii, Bil- vuța, Târnauca, Târ- mineasca, Cârstei.</i> P. <i>Rusu, Climăuți, Ruda.</i>	C.: Valeva, Ruda, Vicșani, Câmpul-Mare, Undipopa.	984	34	1035	2700	2440

ȚIUNE	INSEMNĂRI ECONOMICE				INSEMNĂRI ADMINISTRATIVE	ALTE INSEMNĂRI	
	STABILII	Animalele domestice					
	TOTAL	Cai	Vite				Oi
2168	101	868	646	👁️	1. ☩ Gr. or. 1. Δ.	🏘️ Ruda (7½ km.). 🏘️ Frătăuții Noi (3½ km.). 1 Crâșmă.	
3580	333	1055	603	2. 👁️ 2. 🐄 Apă 2. Ferestrae apă.	1. ☩ Gr. or. 1. ☆ 2. Δ 1. Ⓜ Com. 🏘️.	🏘️ Rădăuți (8 km.). 4. Crâșme.	
1378	205	329	15	👁️	1. ☆ 1. Ⓜ Com. 🏘️, 2. Δ.	🏘️ Gălănești (7 km.). 3. Crâșme.	
5140	324	1086	829	2. 👁️ 8. 🐄 Apă 3. Ferestrae apă.	2. ☩ Gr. or. 1. ☩ Rom. cat. 🏘️ 1. ☆, 1. 🐄 5. Ⓜ Com. 1. Ⓜ Aut. 2. Δ.	🏘️ Ruda (8½ km.). 3. Crâșme.	

Ocolul Rădăuți

COMUNA	INSEMĂRI GEOGRAFICE	INSEMĂRI PRIVITOARE LA POPULĂ					
		SĂTIȘOARE și CĂTUNE	CLĂDIRI		Menage	LOCUITORI	
			Locuite	Ne- locuite		Bărbați	Femei
Gălănești D. K.: 12 km. Suprafața: Vezi la Voitinel.	Reg. deluroasă și de șes. D.: <i>D. Volocei.</i> R.: <i>Suceava.</i> P.: <i>Voitinel, P. Câr- stenitor.</i>		177	1	219	451	423
Gura-Putnei D. K.: 29 km. Suprafața: 1166 ha.	Reg. deluroasă și de șes. D.: <i>Scorbura, Cu- merici, Diultukuf.</i> R.: <i>Suceava.</i> P.: <i>Sunca-Mare, Putna.</i>		257	13	282	634	716
Horodnicul-de jos D. K.: 7 km. Suprafața: 4298 ha.	Reg. deluroasă și de șes. D.: <i>Colnicul.</i> P.: <i>Bășa Munteanca.</i>	C.: <i>Călugărița, Brădet, Hardeggtal.</i>	577	26	572	1301	1195
Horodnicul-de sus D. K.: 7 km. Suprafața: 4535 ha.	Reg. deluroasă și de șes. D.: <i>Osoiu.</i> P.: <i>Horodnic, Trei- șoara, Toplița.</i>		736	53	758	1580	1543

ȚIUNE	INSEMNAȚI ECONOMICE			INSEMNAȚI ADMINISTRATIVE	ALTE INSEMNAȚI	
	Animalele domestice					
	Cai	Vite	Oi			
847	53	470	703	 ,  , 2.  Apă 1. Fereștrău apă.	1.  Gr. or. 1.  Com. 1  Aut. 1.  .	 Frataștii-Vechi (com. gem.), (7 km.). 1. Crășmă.
1350	22	359	—	 ,  , 1. Carieră de piatră.	1.  Gr. or. 1.  .	 Straja (5 km.). 2. Crășme.
2496	253	1096	483	 ,  , 3.  Apă 2. Fereștrae apă.	3.  Gr. or. 1.  Com. 3.  Aut. 1.  .	 Horodnicul de sus (3 km.).
3123	209	1406	626	 5.  Apă.	2.  Gr. or. 1.  Com.  , 2.  .	 Rădăuți (7 km.). 2. Crășme.

Ocolul Rădăuți

COMUNA	INSEMNĂRI GEOGRAFICE	INSEMNĂRI PRIVITOARE LA POPULA					
		SĂTIȘOARE și CĂTUNE	CLĂDIRI		Menage	LOCUITORI	
			Locuite	Ne- locuite		Bărbați	Femei
Măneuți D. K.: 5 km. Suprafață: 2264 ha.	Reg. deluroasă și de șes. R.: <i>Suceava</i> .		446	13	435	1311	1171
Margina D. K.: 9 km. Suprafața: 7259 ha.	Reg. deluroasă și de șes. D.: <i>Pietroasă, Pleșa, Arșița, Șoarecu</i> , P.: <i>Sucevița, Șoarecu, Voivodeasa, Habrișu</i> .		883	36	842	1896	1962
Milșăuții-de sus D. K.: 8 km. Suprafața: 2357 ha.	Reg. deluroasă și de șes. R.: <i>Suceava</i> .		628	26	562	1615	1175
Putna D. K.: 31 km. Suprafața: 13.336 ha	Reg. deluroasă și de șes. D.: <i>Morile, D. Secerii, Gornu, La Stânci, Crucisorul, Dealu-Sionului, D. Huși</i> , P.: <i>Putna, Vețen, Putnișoara, Struji-noasa, Glodul</i> .	C.: <i>Putnișoara, Boderlău, Glodu, Vițeu, Valea-Mănăstirei Poiana-Morii</i> .	448	26	443	1330	997

TIJINE	INSEMNĂRI ECONOMICE			INSEMNĂRI ADMINISTRATIVE	ALTE INSEMNĂRI	
	Animalele domestice					
	Cai	Vite	Oi			
2482	269	636	401	1. ♂ Apă, 1. ♂ Aburi 1. Ferestrau apă.	1. + Gr. or. 1. M Com. 1. + Gr. cat. 1. Δ, ✨.	🏰 Ruda (5 km.). 1. Crâșmă.
3858	415	1322	672	👁️, 3. ♂ Apă, 2. Ferestrae apă, 1. Spital.	👁️, 1. M Com. 1. M Aut. 2. Δ.	🏰 Rădăuți (9 km). 2. Crâșme.
2790	179	661	280	👁️, 2. ♂ Apă.	1. M Com. 1. M Aut. 1. Δ.	🏰 Milișauți de jos (5 km.). 👁️ Bădăuții-Noi (3 km.). 1. Crâșmă.
2327	75	634	553	👁️, 🏰, 1. ♂ Apă, 1. Baie populară 2. Cariere de piatră, 2. Fabrici de var, 1. Ferestrau aburi, 1. Fabrică de sticlă.	1. + Gr. or. 1. + Rom. cat. 1. ✨, ✨, 1. ✨ 1. M Com. 1. M Aut. 1. Δ 1. Mănăstire.	4. Crâșme. N. I. Mănăstirea Putnei, clădită de Ștefan cel Mare în anul 1465. La Putna sunt înmormântați Ștefan cel Mare, Doamna sa din urmă, Maria, apoi Maria din Mangup, Mitropolitul Teoclist, Bogdan Chiorul, Ștefăniță Vodă.

Ocolul Rădăuți

COMUNA	INSEMĂRI GEOGRAFICE	INSEMĂRI PRIVITOARE LA POPULA					
		SĂTIȘOARE și CĂTUNE	CLĂDIRI		Menaje	LOCUITORI	
			Locuite	Ne- locuite		Bărbați	Femei
Satul Mare Nou D. K.: 7 km. Suprafața: Vezi Sa- tul-Mare Vechi.	Reg. deluroasă și de șes. D.: <i>Costișa.</i> R.: <i>Suceava.</i> P.: <i>Poiana-Sacă.</i>	C.: <i>Perdela.</i>	198	8	194	506	500
Satul Mare Vechi D. K.: 7 km. Suprafața: 1770 ha. împreună cu Satul- Mare-Nou.	Reg. deluroasă și de șes. D.: <i>Costișa de sus.</i> R.: <i>Suceava.</i> P.: <i>Perdela, Sahuța,</i> <i>Ciartoria.</i>	C.: <i>Perdela.</i>	333	10	339	771	624
Straja D. K.: 32 km. Suprafața: 7459 ha.	Reg. deluroasă și de șes. D.: <i>Scorbura, Dealul lui Cotoș, Măgura Văcii, Bucov, Arșița, Bălca, Stavina, Că- pățina, Ciamârna.</i> R.: <i>Suceava.</i> P.: <i>Ciolociu, Boul, Svârenca, Calboșca, Răstoaca-Mare Ro- stoca-Mică, P. Fă- lăciunelor, Straja, Baimocu, P. Rău, P. Grumezi, P. Mă- guri.</i>	C.: <i>Bahna, Baimac, Arșița, Strâmpura.</i>	742	45	759	1912	1915
Sucevița D. K.: 18 km. Suprafața: 6739 ha.	Reg. deluroasă și de șes. D.: <i>Rău, D. Holm, Bătea, D. Corbului, Poiană Crucei, Ciosta-Arșița, Tlopiș Furcoi-Miclăuș, Boicu, Răpă, Șoarecu.</i> P.: <i>Sucevița, Drago- șinul, Mesteacănul, Bușca Miclăuș, Be- rchezul, P. Rotariu- lui, Neagul.</i>		302	9	307	870	749

ȚIUNE	INSEMNAȚI ECONOMICE			INSEMNAȚI ADMINISTRATIVE	ALTE INSEMNAȚI
	Animalele domestice				
	Cai	Vite	Oi		
1006	159	214	69	8. Ț. Apă.	1. Ț Rom. cat. 1. Ț, Ț, 1. Ț Com. 2. Crășme. Ț Dornești (5 km).
1395	186	289	176	1. Ț. Apă.	1. Ț Com. 1. Ț Aut. Ț, 1. Ț Ț Țibeni (2 km). 1. Crășmă.
3827	102	1354	102	Ț, Ț. 1. Uzină electrică. 2. Ț Apă, 1. Ferestrău apă, 1. Ferestrău aburi.	1. Ț Gr. or. 1. Ț Ț, 1. Ț Com. 4. Aut. 2. Ț. 5. Crășme.
1619	132	611	823	Ț, 4. Ț Apă, 1. Ferestrău apă.	2. Ț Gr. or. 1. Ț Com. 1. Ț 1. Ț Aut. Mănăstire. Ț Rădăuți (18 km). Ț Voivodeasa (5 km). 2. Crășme. N. I. Mănăstirea este făcută de Voievodul Ieremia Movilă în 1586.

Ocolul Rădăuți

COMUNA	INSEMNĂRI GEOGRAFICE	INSEMNĂRI PRIVITOARE LA POPULA					
		SĂTIȘOARE și CĂTUNE	CLĂDIRI		Menage	LOCUITORI	
			Locuite	Ne- locuite		Bărbați	Femei
Vicovul-de-jos D. K.: 17 km. Suprafața: 4084 ha.	Reg. deluroasă și de șes. D.: <i>Leahului, Poiana Condre, Slatina, Piciorul-Porcului, Măgura-Mare, Măgura-Mică, Malu.</i> R.: <i>Suceava.</i> P.: <i>Remiseu, Caliuha, Slatina.</i>		693	30	731	1876	1803
Vicovul-de-sus D. K.: 22 km. Suprafața: 11389 ha.	Reg. deluroasă și de șes. D.: <i>Bilcile, Măgura-Mare, Alunișul, Laura.</i> R.: <i>Suceava,</i> P.: <i>Jicova, Laura, Bilca.</i>	C.: <i>Laura, Peste Apă Bivolărie.</i>	1487	60	1703	3721	3646
Voitinel D. K.: 17 km. Suprafața: 2706 ha.	Reg. deluroasă și de șes. D.: <i>Dealul Leahului, Mocira, Foțina.</i> P.: <i>Voitinel.</i>		324	3	370	992	908
Voivodeasa D. K.: 13 km. Suprafața: 2215 ha.	Reg. deluroasă și de șes. P.: <i>Voivodeasa, Sucevița.</i>		249	4	279	1067	811
Volovăț D. K.: 6 km. Suprafața: 2415 ha.	Reg. deluroasă și de șes. D.: <i>Biăla.</i> P.: <i>Volovăț, Sucevița.</i>	C.: <i>Lupășteni, Vadul Vlădichi.</i>	660	23	695	1944	1727

ȚIUNE	INSEMĂNĂRI ECONOMICE				INSEMĂNĂRI ADMINISTRATIVE	ALTE INSEMĂNĂRI
STABILI	Animalele domestice					
TOTAL	Cai	Vite	Oi			
3679	118	1082	550	⚙️, ⚙️ 3. ⚙️ Apă.	1. ⚙️ Gr. or. ⚙️ 2. ⚙️.	3. Crâșme.
7367	305	2071	1001	⚙️ 2. ⚙️ 1. Fabrică de pâine, 4. ⚙️ Apă 2. Ferestrae, apă 1. Ferăstrău aburi.	1. ⚙️ Gr. or. 1. ⚙️ Rom. cat. 2. ⚙️ 1. ⚙️ 2. ⚙️ Com. 2. ⚙️ Aut. 1. Farmacie 3 ⚙️.	10. Crâșme.
1900	93	622	296	⚙️ 1. ⚙️ Apă.	1. ⚙️ Gr. or. 3. ⚙️ 1. ⚙️.	⚙️ } Vicoulul de jos ⚙️ } (4 km.). 1. Crâșmă.
1878	104	383	40	⚙️ 1. ⚙️ Apă, 2. Ferestrae apă.	1. ⚙️ Rom. cat. ⚙️ 1. ⚙️ Aut. 1. ⚙️.	⚙️ Rădăuți 13 km.). 2. Crâșme.
3676	200	992	495	⚙️ 5. ⚙️ Apă.	1. ⚙️ Gr. or. ⚙️ 3. ⚙️ Com. 1. ⚙️ Aut. 1. ⚙️.	⚙️ Rădăuți (6 km.). 1 Crâșmă. N. I. Sălaș de domnie mai vechi de cât Rădăuții. Biserică ridicată de Ștefan între 1500 și 1502.

Ocolul Seletin

COMUNA	INSEMĂRI GEOGRAFICE	INSEMĂRI PRIVITOARE LA POPULA					
		SAȚIȘOARE și CĂTUNE	CLĂDIRI		Menage	LOCUITORI	
			Locuite	Ne- locuite		Bărbați	Femei
Seletin D. K.: 68 km. Suprafața: 39.915 ha.	Reg. deluroasă și de șes. D.: <i>D. Măgura-Mare,</i> <i>Stiviori, D. Roșișnei,</i> <i>Chicera, Caleteți.</i> R.: <i>Suceava</i> P.: <i>Ropocel Brodina,</i> <i>Fălcău, Sadău, Tom-</i> <i>natic. Chișilița. Rus-</i> <i>ca, Șipotul.</i>	C.: <i>Măgura,</i> <i>Salași, Fălcău,</i> <i>Frașin,</i> <i>Luprin,</i> <i>Paltin,</i> <i>Ropocel,</i> <i>Rusca,</i> <i>Sadău,</i> <i>Ulma,</i> <i>Brodina,</i> <i>Ehrești,</i> <i>Crasnedil,</i> <i>Plosca-Cameral,</i> <i>Șipotul.</i>	1183	230	1492	2852	2815
Șipotetele pe Suceavă D. K.: 78 km. Suprafața: 48855 ha.	Rep. deluroasă și de șes. D.: <i>Bobeca, Arșița,</i> <i>Tomnatic, Ropor-</i> <i>circhi.</i> R.: <i>Suceava.</i> P.: <i>Izvor, Cobiloara,</i> <i>Sulța, Alunești,</i> <i>Andrichivchi.</i>	C.: <i>Hrebin,</i> <i>Brodina de sus,</i> <i>Pohaneșciord,</i> <i>Cruhla,</i> <i>Veji,</i> <i>Gainca,</i> <i>Lucina,</i> <i>Hrobi,</i> <i>Izvor,</i> <i>Bobeca,</i> <i>Pohanești,</i> <i>Stovoara,</i> <i>Meleş,</i> <i>Ropcel,</i> <i>Sărata,</i> <i>Camara,</i> <i>Ialovicioara,</i> <i>Moldova Aluniș,</i> <i>Moldova Sulța.</i>	767	244	927	1892	1865

TIUNE	INSEMNĂRI ECONOMICE			INSEMNĂRI ADMINISTRATIVE	ALTE INSEMNĂRI	
	Animalele domestice					
	Cai	Vite	Oi			
TOTAL						
5667	192	1303	1479	2. ☉ 1. Baie populară, 3. ♀ Apă, 1. Ferestru apă. 🏠.	2. + Gr. or. 1. ☆, 1. + Gr. cat. 1. + Rom. cat. 1. ♀ 3. Ⓜ Com. 3. Δ, 1. Far- macie, 1. ♀ Vete- terinar, 🏠.	2. Crâșme.
3757	162	1042	663	1. Fabrică de var, -1. ♀ Apă. 🏠.	3. + Gr. or. 3. Δ 🏠.	4. Crâșme.

60
290
1600 520
520

TABLOU RECAPITULATIV AL COMUNELOR

No. curent	COMUNA	INSEMNARI PRIVITOARE LA POPULATIUNE					ANIMALELE DOMESTICE				
		CLADIRI		Menaje	LOCUITORI STABILI			Cai	Vite	Oi	Mascari
		Locuite	Nelocuite		Bărbați	Femei	Total				
1	Bădăuții Noi	80	3	78	239	188	427	49	182	25	59
2	Bădăuții Vechi	230	7	260	488	783	1.271	134	355	101	236
3	Bilca	742	11	740	1.536	1.584	3.120	195	1.160	639	273
4	Burla	457	3	461	1.173	1.051	2.224	166	479	297	148
5	Costișa	356	3	390	1.242	926	2.168	101	868	646	175
6	Frătăuții Noi	984	34	1.035	2.700	2.440	5.140	324	1.086	829	427
7	Frătăuții Vechi (com. German)	241	8	277	696	682	1.378	205	329	15	204
8	Frătăuții Vechi (com. Român)	809	27	839	1.826	1.754	3.580	333	1.055	603	366
9	Gălănești	177	1	219	451	423	874	53	470	703	97
10	Gura-Putnei	257	13	282	634	716	1.350	22	339	-	208
11	Horodnicul de Jos	577	26	572	1.301	1.195	2.496	253	1.096	483	319
12	Horodnicul de Sus	736	53	758	1.580	1.543	3.123	209	1.406	626	381
13	Măneuți	446	13	435	1.311	1.171	2.482	269	636	401	291
14	Marginea	883	36	842	1.896	1.962	3.858	415	1.322	672	621
15	Milișăuții de Sus	628	26	562	1.615	1.175	2.790	179	661	280	337
16	Putna	448	26	443	1.330	997	2.327	75	634	553	336
17	Satul-Mare Nou	198	8	194	506	500	1.006	159	214	69	306
18	Satul-Mare Vechi	333	10	339	771	624	1.395	186	289	176	234
19	Seletin	1.183	230	1.412	2.852	2.815	5.667	192	1.303	1.476	568
20	Straja	742	45	759	1.912	1.915	3.827	102	1.354	852	474
21	Sucevița	302	9	307	870	749	1.619	132	611	823	246
22	Șipotela Sucevei	767	244	927	1.892	1.865	3.757	162	1.042	663	812
23	Vicovul de Jos	693	30	731	1.876	1.803	3.679	118	1.082	550	273
24	Vicovul de Sus	1.487	60	1.703	3.721	3.646	7.367	305	2.071	1.001	1.024
25	Voitinel	324	3	370	992	908	1.900	93	622	296	213
26	Voivodeasa	249	4	279	1.067	811	1.878	104	383	45	304
27	Volovăț	660	23	695	1.949	1.727	3.676	200	992	495	543
	Suma totală	14989	956	15989	38426	35953	74379	4735	22041	13407	9505

Reclanta

RURALE ȘI TÂRGURI DIN JUDEȚUL GURA-HOMORULUI

Bănci populare	AȘEZĂMINTE ECONOMICE										AȘEZĂMINTE ADMINISTRATIVE										ALTELE		Numărul curent			
	MORILE				Fabrici	Pepiniere	Grădini de zarzavat	Ocne de sare	Carriere de piatră	Gări așezate pe teritoriul comunei	Biserici ortodoxe	Mănăstiri Schituri	Biserici creștine de alt rit	Sinagoge	Școli primare	Oficii p. t. t.	Moașe comunale	Medici	Medici veterinari	Farmacii	Spitale	Infirmerii Dispensare		Vămi	Cărciume	Stațiuni balneare
Cu aburi	Cu benzină	Alt motor	Cu apă																							
1	-	-	-	1	-	-	-	-	-	-	-	-	-	1	1	1	-	-	-	-	-	-	-	1	-	1
1	-	-	-	2	1	-	-	-	-	1	-	-	-	1	3	1	-	-	-	-	-	-	-	1	-	2
1	-	-	-	6	2	-	-	-	-	1	-	-	-	1	1	6	-	-	-	-	-	-	-	3	-	3
1	-	-	-	-	-	-	-	-	-	-	-	-	-	1	1	1	-	-	-	-	-	-	-	1	-	4
2	-	-	-	8	3	-	-	-	-	2	-	1	1	2	1	5	1	-	-	-	-	-	-	3	-	6
1	-	-	-	-	-	-	-	-	-	-	-	-	1	2	1	1	-	-	-	-	-	-	-	3	-	7
2	-	-	-	2	2	-	-	-	-	-	-	-	1	2	1	1	-	-	-	-	-	-	-	4	-	8
1	-	-	-	2	1	-	-	-	-	1	-	-	-	1	1	1	-	-	-	-	-	-	-	4	-	9
1	-	-	-	2	1	-	-	1	-	1	-	-	-	1	1	-	-	-	-	-	-	-	-	2	-	10
1	-	-	-	3	2	-	-	-	-	1	-	-	-	1	1	1	-	-	-	-	-	-	-	2	-	11
1	1	-	-	5	-	-	-	-	-	2	-	-	-	2	1	1	-	-	-	-	-	-	-	2	-	12
1	-	-	-	1	1	-	-	-	-	-	1	1	-	1	1	1	-	-	-	-	-	-	-	1	-	13
1	-	-	-	3	2	-	-	-	-	-	-	-	-	2	1	1	-	-	-	-	1	-	-	2	-	14
1	-	-	-	2	1	-	-	-	-	-	-	-	-	1	1	1	-	-	-	-	-	-	-	1	-	15
1	-	-	-	1	4	-	-	-	2	1	1	1	1	1	1	1	1	-	-	-	-	-	-	4	-	16
1	-	-	-	8	-	-	-	-	-	-	-	1	-	1	1	1	-	-	-	-	-	-	-	2	-	17
1	-	-	-	1	-	-	-	-	-	-	-	-	-	1	1	1	-	-	-	-	-	-	-	1	-	18
2	-	-	-	3	1	-	-	-	-	1	2	-	2	3	1	3	1	1	1	-	-	-	-	2	-	19
1	-	-	-	2	2	-	-	-	-	1	1	-	-	2	1	1	-	1	1	-	-	-	-	5	-	20
1	-	-	-	4	1	-	-	-	-	-	2	1	-	1	-	1	-	-	-	-	-	-	-	2	-	21
1	-	-	-	1	1	-	-	-	-	1	3	-	-	3	1	-	-	-	-	-	-	-	-	4	-	22
1	-	-	-	3	-	-	-	-	-	1	1	-	-	2	1	-	-	-	-	-	-	-	-	3	-	23
2	-	-	-	4	4	-	-	-	-	1	1	-	1	3	1	2	1	-	-	-	-	-	-	10	-	24
1	-	-	-	1	-	-	-	-	-	-	1	-	-	1	-	3	-	-	-	-	-	-	-	1	-	25
1	-	-	-	1	2	-	-	-	-	-	-	1	-	1	1	1	-	-	-	-	-	-	-	2	-	26
1	-	-	-	5	-	-	-	-	-	1	-	-	-	1	1	3	-	-	-	-	-	-	-	1	-	27
29	1	-	-	69	30	-	-	-	3	9	27	2	8	7	42	18	37	4	1	2	1	-	-	64	-	

1. JUDEȚUL SIRET

A) ORAȘELE

SIRET (Capitala județului)

D. K. (Cernăuți) 53 km. Alt. 303 m.

N. I. Poate cel mai vechiu oraș al Bucovinei întemeiat după tradiție de Sas-Vodă. Prima capitală a Moldovei. La sfârșitul secol. XIV reședința unui episcop catolic. Biserica Troița să fie o ctitorie a lui Sas-Vodă. Săpături făcute aici arată, că pe acest loc se afla o colonie Romană.

1. Insemnări privitoare la populație.

CLĂDIRI		Menage	Locuitori stabili		Total
Locuite	Nelocuite		Bărbați	Femei	
1.154	34	1.450	3.725	3.909	7.634

2. Insemnări privitoare la animalele domestice.

CAI	VITE	OI	MASCURI
558	223	1	288

3. Insemnări geografice:

Reg. deluroasă și de șes.

D. Ruina Horaița, Sasca, Scleștea, Mizeni, Tatarasi R. Siret P. Negostina Cacan'a, Mihovățul C. Ruina Rușii, Sasca, Seleștea, Mizeni, Tatarcina.

4. Edilitate.

Suprafața 81 ha. *11.5.20*
Lumină electrică. Conductă de apă.

5. Insemnări administrative.

Preșectura județului, Judecătoria de ocol. ~~3~~ 3 + gr. or. 1 + rom. cat. 1 + gr. cat. 1 ☆, 1 liceu, 1 școală industrială inferioară, 1 internat, 2 △, 1 ⊙, 4 ⊗ com. 5 ♣, 1 dentist, 1 farmacie.

6. Insemnări economice.

👁️, 🏭 Târg săptămânal Marți, 3 târguri anuale, Fabriци și ateliere: 1 tăbăcărie, 5 tinichigerii, 2 ♁ cu apă 5 brutării, 1 carieră de piatră, 1 berărie.

7. Diverse.

59 crâșme, 1 cinematograf 1 baie populară.

JUDEȚUL SIRET

B) COMUNELE RURALE

COMUNA	INSEMĂRI GEOGRAFICE	INSEMĂRI PRIVITOARE LA POPULA					
		SĂTIȘOARE și CĂTUNE	CLĂDIRI		Menage	LOCUITORI	
			Locuite	Ne- locuite		Bărbați	Femei
Băhrinești D. K.: 12 km. Suprafața: 1665 ha.	Reg. deluroasă și de șes. D.: <i>Fândaturi, Rup-tura, Gârla, Bara-buloaia, Groapă-Lupului.</i>	C.: Hurjâna.	290	24	325	584	651
Baiieț D. K.: 11 km. Suprafața: 1043 ha.	Reg. deluroasă și de șes. D.: <i>Agradi.</i> P.: <i>Velniței.</i>	C.: Gara-Vicșani.	177	7	241	651	699
Bălcăuți D. K.: 8 km. Suprafața: 1301 ha.	Reg. deluroasă și de șes. D.: <i>Dealul Inalt.</i> P.: <i>Horaița, Grosatul.</i>		400	20	389	1012	1046
Băncești D. K.: 6 km. Suprafața: 227 ha.	Reg. deluroasă și de șes.		81	3	88	220	263
Botușănița D. K.: 10 km. Suprafața: 597 ha.	Reg. deluroasă și de șes. D.: <i>Deal. Horaițul, Deal. Răpilor.</i> P.: <i>Malinescul, Rep-tenilor.</i>		125	9	143	365	388
Calafindești D. K.: 12 km. Suprafața: 1533 ha	Reg. deluroasă și de șes. D.: <i>Dealul lui Șerban, Țaranca.</i> P.: <i>Sariturele.</i>		355	12	382	989	1016

ȚIUNE	INSEMNĂRI ECONOMICE				INSEMNĂRI ADMINISTRATIVE	ALTE INSEMNĂRI
	Animalele domestice					
	TOTAL	Cai	Vite			
1235	113	120	539		1. + Gr. or. 1. Com. , 1. .	3. Crâșme.
1350	125	208	50		1. + Gr. or. 1. Com. 1. + Rom. cat. 1. .	Siret (11 km.) Climăuți (2km.) 2. Crâșme.
2058	221	196	348		1. + Gr. or. 1. Com. 1. .	Dornești (8 km.) 3. Crâșme.
483	29	102	28		1. Com. 1. .	Ruda (3 km.) Siret (6 km.) 1. Crâșmă.
753	113	111	34		1. + Gr. or. 1. 1. .	Siret (10 km.) Bălcăuț (4 km.) 1. Crâșmă.
2005	181	326	744		1. + Gr. or. 1. Com. 1. .	Dornești (17km.) Șerbăuți (4 km.) 2. Crâșme.

Ocolul Siretului

COMUNA	INSEMĂRI GEOGRAFICE	INSEMĂRI PRIVITOARE LA POPULA					
		SĂTIȘOARE și CĂTUNE	CLĂDIRI		Menage	LOCUITORI	
			Locuite	Ne- locuite		Bărbați	Femei
Cândești D. K.: 13 km. Suprafața: 483 ha.	Reg. deluroasă și de șes. R.: <i>Siret.</i> P.: <i>Molnița.</i>		162	2	179	466	520
Cerepcăuți D. K.: 10 km. Suprafața: 1892 ha.	Reg. deluroasă și de șes. D.: <i>Caleniu, Valea Cortuch.</i> R.: <i>Siret.</i>		258	16	325	773	825
Climăuți D. K.: 13 km. Suprafața: 1074 ha.	Reg. deluroasă și de șes. D.: <i>Câmpu mare.</i>		302	20	289	429	489
Dornești D. K.: 11 km. Suprafața: 2525 ha	Reg. deluroasă și de șes. D.: <i>Maguroș.</i> R.: <i>Suceava.</i> P.: <i>Ruda.</i>		814	20	685	2095	2082
Fântâna-Albă D. K.: 16 km. Suprafața: 815 ha.	Reg. deluroasă și de șes. D.: <i>Varnitei, Fun- dătura.</i> P.: <i>Tarnaucei.</i>		196	34	194	299	359
Gărbăuți D. K.: 15 km. Suprafața: 462 ha.	Reg. deluroasă și de șes.		161	9	158	458	436

ȚIUNE		INSEMĂNĂRI ECONOMICE			INSEMĂNĂRI ADMINISTRATIVE	ALTE INSEMĂNĂRI
STABILII	Animale domestice					
TOTAL	Cai	Vite	Oi			
986	105	40	75	👁️.	1. + Gr. or. 1. 🏠 Com. 1. 🏠	🏠 Siret (13 km.) 🏠 Sinăuți de jos (7 km.) 1. Crâșmă.
1598	201	290	159	👁️, 1. 🏠 Apă. 🏠.	1. + Gr. or. 1. 🏠 Com. 🏠. 1. 🏠.	3. Crâșme.
918	154	32	—		1. + Gr. or. 1. + lipov. 🏠. 1. 🏠 Com. 1. 🏠. Colonie lipovenească.	🏠 Vicșani (5 km.) 2. Crâșme.
4177	290	181	28	🏠.	1. + Rom. cat. 1. 🏠. 1. 🏠 Com. 1. 🏠. 🏠.	10. Crâșme.
658	124	73	—		2. + lipov. 1. 🏠 Com. Mănăstirea lipovenească și reședința Mitropolitului Lipovenilor,	🏠 Bahrinești (8 km.) 🏠 Climăuți (4 km.) 1. Crâșmă.
894	79	95	166		1. + Gr. or. 1. 🏠 Com. 1. 🏠.	🏠 } Siret (5 km.) 🏠 } 2. Crâșme.

Ocolul Siretului

COMUNA	INSEMĂRI GEOGRAFICE	INSEMĂRI PRIVITOARE LA POPULA					
		SĂTIȘOARE și CĂTUNE	CLĂDIRI		Menaje	LOCUITORI	
			Locuite	Ne- locuite		Bărbați	Femei
Grănicești D. K.: 15 km. Suprafața: 1247 ha.	Reg. deluroasă și de șes. D.: <i>Tebenilor (Suha), Tușleica, Maștei.</i> P.: <i>P. Horaița, P. Smeica, P. Fântâna Tibului, P. Stâneștei, Porcului, P. lui Manolache.</i>		305	5	353	945	926
Gropeni D. K.: 7 km. Suprafața: 438 ha.	Reg. deluroasă și de șes.		67	1	72	181	177
Hîlboca D. K.: 21 km Suprafața: 4437 ha.	Reg. deluroasă și de șes. D.: <i>Stîlo, Lesei.</i>	C.: <i>Chirerea, Ciusta.</i>	997	48	1139	2935	3122
Mănăstioara D. K.: 3 km. Suprafața: 1249 ha.	Reg. deluroasă și de șes. D.: <i>Dragoșanca, Stejar, Gropana, Cober, Sesia-Popei.</i> P.: <i>Gropana, Chiriac.</i>	C.: <i>Dragoșanca.</i>	261	4	243	663	667
Mihuceni D. K.: 24 km. Suprafața: 868 ha.	Reg. deluroasă și de șes. P.: <i>Derelui, Cotoaești.</i>		198	9	174	378	486
Mușenița D. K.: 7 km. Suprafața: 281 ha.	Reg. deluroasă și de șes. D.: <i>Predenilor, Oronțenilor, Racovicioara, Mușenița, Hurzâna, Bancestie.</i>		77	1	64	190	211
















ȚIUNE	INSEMNĂRI ECONOMICE				INSEMNĂRI ADMINISTRATIVE	ALTE INSEMNĂRI
	Animalele domestice					
	Cai	Vite	Oi			
1871	113	257	260	👁️.	1. + Gr. or. 1. Ⓜ Com. 1. Δ.	🏰 } Milisăuți 🌿 } (6 km.) 2 Crâșme.
358	37	79	36		1. + Gr. cat. 1. Ⓜ Com. 1. Δ.	🏰 Siret (7 km.) 🌿 Dornești (8 km.) 2. Crâșme.
6057	220	573	135	👁️. 1 Fabrică de băuturi. 🏰.	1. + Gr. or. 2. Ⓜ Com. 1. + Rom. cat. 1. ♣. 1. + Gr. cat. 3. Δ. 🌿.	16. Crâșme. N. I. Tumuli și rămășițe preistorice.
1330	109	46	44	👁️. 1. Fabrică.	1. + Gr. or. 1. Ⓜ Com. 2. Δ. 🌿.	🏰 Siret (3 km.) 2. Crâșme. N. I. Aici a fost mănăstirea Sfântului Onufrie, ridicată de Stefan Petriceicu.
861	94	126	172	👁️.	1. + Com. 1. Δ.	🏰 } Hliboca (A- 🌿 } dâncata (4km.) 1. Crâșmă.
401	24	89	9	👁️.	1. + Gr. or. 1. Ⓜ Com. 1. Δ.	🏰 Ruda (6 km.) 🌿 Siret (7 km.) 1. Crâșmă.

COMUNA	INSEMĂRI GEOGRAFICE	INSEMĂRI PRIVITOARE LA POPULA					
		SĂTIȘOARE și CĂTUNE	CLĂDIRI		Menaje	LOCUITORI	
			Locuite	Ne- locuite		Bărbați	Femei
Negostina D. K.: 4 $\frac{1}{2}$ km. Suprafața: 1532 ha.	Reg. deluroasă și de șes. D.: <i>Ruina.</i> P.: <i>Negrișeni.</i>		344	11	368	1005	983
Oprișeni D. K.: 14 km. Suprafața: 2267 ha.	Reg. deluroasă și de șes. D.: <i>Arșița, Oprășana,</i> <i>Cotovațul.</i>		381	11	436	1113	1168
Poieni D. K.: 13 km. Suprafața: 632 ha.	Reg. deluroasă și de șes. D.: <i>Cruci, Poienițe,</i> <i>Curătura.</i> P.: <i>Curătura, Mol-</i> <i>nița.</i>		136	15	169	290	411
Petriceni D. L.: 17 km. Suprafața: 3248 ha.	Reg. deluroasă și de șes. D.: <i>Mihulica, Selenca,</i> <i>Perelisve.</i> R.: <i>Siret.</i> P.: <i>Camenca.</i>		874	19	966	2525	1652
Prevorochi D. K.: 23 km. Suprafața: 986 ha.	Reg. deluroasă și de șes. D.: <i>Cotovaț.</i>		186	5	199	507	495
Rogojești D. K.: 9 $\frac{1}{2}$ km. Suprafața: 1309 ha.	Reg. deluroasă și de șes. R.: <i>Siret.</i> D.: <i>Molnița, Racovița.</i>	C.: <i>Gura Molniței.</i>	256	5	290	736	792

ȚIUNE	INSEMNĂRI ECONOMICE				INSEMNĂRI ADMINISTRATIVE	ALTE INSEMNĂRI
	Animalele domestice					
	Cai	Vite	Oi			
1988	225	228	287	☉.	1. + Gr. or. 1. ☉ Com. 1. Δ. ☉.	☉ Siret (4½ km.) 3. Crășme.
2281	232	207	87	1. Velniță. 1. & Apă. ☉.	1. ☉ Com. 1. Δ.	☉ Slobozia Băr- lințitor (2 km.) ☉ Tereblecea (5 km.) 2. Crășme.
701	84	89	22	☉.	1. ☉ Com. 1. Δ.	☉ Slobozia Băr- linților (3 km) ☉ Stânești de jos (3 km.) 1. Crășmă.
5177	367	531	535	2. & Apă.	1. + Gr. or. 1. ☉ Com. 3. Δ. ☉.	☉ Cerepăuți (7km.) 6. Crășme.
1002	112	35	6	1. & Aburi. ☉.	1. + Gr. or. 1. ☉ Com. 1. Δ.	☉ } Hliboca Adân- ☉ } ca'a (12-14km.) 2. Crășme.
1528	189	132	252	☉.	1. + Gr. or. 1. ☉ Com. 1. Δ.	☉ Siret (9½ km.) ☉ Sinăuți de jos (4 km.) 2. Crășme.

INSEMNĂRI PRIVITOARE LA POPULA

COMUNA	INSEMNĂRI GEOGRAFICE	INSEMNĂRI PRIVITOARE LA POPULA					
		SĂTIȘORE și CĂTUNE	CĂDİRİ		LOCUITORI		
			Locuite	Ne- locuite	Menage	Bărbați	Femei
Șerbăuți D. K.: 9 km. Suprafața: 2113 ha.	Reg. deluroasă și de șes. D.: <i>Hora-Hoianava.</i> P.: <i>Holabua, Hotunța.</i>		432	22	481	890	1027
Sinăuți de Jos D. K.: 8 km. Suprafața: 1321 ha. împreună cu Sinăuți de Sus.	Reg. deluroasă și de șes. D.: <i>Zahorboiu.</i> P.: <i>Molnița.</i>		249	3	282	584	680
Sinăuți de Sus D. K.: 8 km. Suprafața: Vezi Si- năuți de Jos.	Reg. deluroasă și de șes. D.: <i>Roșu.</i> P.: <i>Molnița.</i>		84	8	103	263	319
Slobozia Bărlinților D. K.: 14 km. Suprafața: Vezi la Stârcea.	Reg. deluroasă și de șes.		81	1	83	237	252
Stăneștii de Jos pe Siret D. K.: 16 km. Suprafața: 827 ha.	Reg. deluroasă și de șes. D.: <i>Crucii, Bahni.</i> P.: <i>Radivală.</i>		182	3	194	402	490
Stăneștii de Sus D. K.: 18 km. Suprafața: 956 ha.	Reg. deluroasă și de șes. D.: <i>Rotarița cu O- daia Turcului.</i> P.: <i>Rotarița.</i>		178	14	157	297	370

ȚIUNE	INSEMNĂRI ECONOMICE			INSEMNĂRI ADMINISTRATIVE	ALTE INSEMNĂRI
	Animalele domestice				
	TOTAL	Cai	Vite		
1917	104	253	707	1. + Gr. or. 1. M Com. 1. Δ.	 } Tîbeni (13 km.)  } 3. Crășme.
1264	128	67	48	1. + Gr. or. 1. M Com.  1. Δ.	 Siret (8 km.) 3. Crășme.
582	60	18	44	1. + Gr. or. 1. M Com. 1. Δ.	 Siret (8 km.)  Sinăuți de jos (2 km.) 1. Crășmă.
489	45	119	61  	1. M Com. 1. Δ. 	1. Crășmă.
892	139	144	38 	1. + Gr. or. 1. M Com. 1. Δ. 	 Tereblecea (7 km.) 2. Crășme.
667	80	58	19 	1. M Com. 1. Δ.	 } Tereblecea  } (10 km.) 1. Crășmă.

Ocolul Siretului

COMUNA	INSEMNĂRI GEOGRAFICE	INSEMNĂRI PRIVITOARE LA POPULA					
		SĂTIȘOARE și CĂTUNE	CLĂDIRI		Menage	LOCUITORI	
			Locuite	Ne- locuite		Bărbați	Femei
Stârcea D. K.: 10 km. Suprafața: 1779 ha. împreună cu Slobo- zia Bărlinților	Reg. deluroasă și de șes. D.: <i>Berianca.</i> R.: <i>Siret.</i> P.: <i>Cotovățul, Găr- bovăț.</i>		164	8	183	353	428
Tărășeni D. K.: 19 km. Suprafața: 1030 ha.	Reg. deluroasă și de șes. D.: <i>Cotovățul, Cân- dina.</i> P.: <i>Colovățul.</i>		269	48	267	533	669
Tereblecea Nouă D. K.: 8 km. Suprafața: Vezi Te- reblecea Veche	Reg. deluroasă și de șes. P.: <i>Tereblecea.</i>		224	17	256	607	775
Tereblecea Veche D. K.: 10 km. Suprafața: 4668 ha. împreună cu Tereb- lecea Nouă	Reg. deluroasă și de șes. D.: <i>Arșița.</i> R.: <i>Siret.</i> P.: <i>Tereblecea, Găr- bovăț.</i>	C.: <i>Prisaca. Dubova.</i>	621	26	656	1447	1561
Țibeni D. K.: 10 km. Suprafața: 2245 ha.	Reg. deluroasă și de șes. D.: <i>Iancului, Șușorac, Țiboi, Pelesengeleni.</i> R.: <i>Suceava.</i>		531	15	498	1598	1619

ȚIUNE	INSEMNĂRI ECONOMICE				INSEMNĂRI ADMINISTRATIVE	ALTE INSEMNĂRI
STABILII	Animalele domestice					
TOTAL	Cai	Vite	Oi			
781	97	154	—	☉.	1. ☩ Gr. or. 1. ☉ Com. 1. Δ.	☙ Berliște Mareșești (1 km.) ☙ Tereblecea Nouă (4 km.) 1. Crâșmă.
1202	140	163	186	☉.	1. ☉ Com. 2. Δ.	☙ } Adâncata ☙ } (7 km.) 3. Crâșme.
1382	209	176	—	☉, ☙.	1. ☉ Com. 1. Δ. 1. ☙ ☙. 1. Stațiune pentru prășia vitelor.	3. Crâșme.
3008	474	489	212	☙. ☉. 1. & Abnri.	1. ☩ Gr. or. 1. ☩ Rom. cat. 1. ☉ Com. ☙. 2. Δ.	3. Crâșme.
3217	332	379	—	☙. 1. & Apă.	1. ☩ Rom. cat. 1 ☉ Com. ☙. 1. Δ.	4. Crâșme.

Ocolul Siret

COMUNA	INSEMĂRI GEOGRAFICE	INSEMĂRI PRIVITOARE LA POPULA					
		SĂTIȘOARE și CĂTUNE	CLĂDIRI		Menage	LOCUITORI	
			Locuite	Ne- locuite		Bărbați	Femei
Trestiana D. K.: 25 km. Suprafața: 751 ha.	Reg. deluroasă și de șes. D.: <i>Crucei, Petrucă.</i> P.: <i>Cotovățul.</i>	C.: <i>Putrida.</i> <i>Stânca.</i>	197	—	218	401	573
Văscăuții pe Siret D. K.: 4 km. Suprafața: 675 ha.	Reg. deluroasă și de șes. R.: <i>Siret.</i> P.: <i>Dragușanca,</i> <i>Dascalii.</i>	C.: <i>Perjilâncă.</i> <i>Slebozia-Perjului</i>	173	7	186	582	579
Volcineț D. K.: 15 km. Suprafața: 2209 ha.	Reg. deluroasă și de șes. D.: <i>Hlinja, Poiana</i> <i>Roșculeț.</i> R.: <i>Siret,</i> P.: <i>Poiana Roșculeț</i>	C.: <i>Volcineț nou.</i> <i>Hurjana.</i>	549	25	642	1706	1765

ȚIUNE	I. SEMNĂRI ECONOMICE				INSEMĂRI ADMINISTRATIVE	ALTE INSEMĂRI
STABIL	Animalele domestice					
TOTAL	Cai	Vite	Oi			
974	82	146	166	☉.	1. ☩ Gr. or. 1. ☉ Com. 1. Δ.	☙ } Adâncata- ☙ } Hliboca (4 km.) 2. Crășme. N. I. Aici s'au aflat instrumente de piatră din perioada neolitică.
1161	109	157	154	☉.	1. ☉ Com. 1. Δ.	☙ } Siret (4 km.) ☙ } 2. Crășme.
3471	366	274	1196	1. ☙ Apă. ☉.	1. ☩ Gr. or. 1. ☉ Com. 1. Δ.	☙ } Cerepcăuți ☙ } (4 km.) 4. Crășme.

TABLOU RECAPITULATIV AL COMUNELOR

No. curent	COMUNA	INSEMNARI PRIVATOARE LA POPULATIUNE					ANIMALELE DOMESTICE				
		CLĂDIRI		Menaje	LOCUITORI STABILI			Cai	Vite	Oi	Mascuri
		Locuite	Nelocuite		Bărbați	Femei	Total				
1	Băhrinești	290	24	325	584	651	1.235	113	120	539	169
2	Baineț	177	7	241	651	699	1.350	125	208	50	251
3	Bălcăuți	400	20	389	1.012	1.046	2.058	221	196	348	424
4	Băncești	81	3	88	220	263	483	29	102	28	30
5	Botușanița	125	9	143	365	388	753	113	111	34	162
6	Calafindești	355	12	383	989	1.016	2.005	181	326	744	503
7	Cândești	162	2	179	466	520	986	105	40	75	261
8	Cerepăuți	258	16	325	773	825	1.598	201	290	159	242
9	Climăuți	302	20	289	429	489	918	154	32	—	215
10	Dornești	814	20	685	2.095	2.082	4.177	290	181	28	208
11	Fântâna-Albă	196	34	194	299	359	658	124	73	—	127
12	Gărbăuți	161	9	158	458	436	894	79	95	166	185
13	Grănicești	305	5	353	945	926	1.871	113	257	260	412
14	Gropeni	67	1	72	181	177	358	37	79	36	28
15	Hliboca	997	48	1.139	2.935	3.122	6.057	220	573	135	676
16	Mănăștiioara	261	4	243	663	667	1.330	109	46	44	119
17	Mihuceni	198	9	174	375	486	861	94	126	172	128
18	Mușenița	77	1	64	190	211	401	24	89	9	23
19	Negostina	344	11	368	1.005	983	1.988	225	228	287	291
20	Oprîșeni	381	11	436	1.113	1.168	2.281	232	207	87	219
21	Petriceni	874	19	966	2.525	2.652	5.177	367	531	535	689
22	Poeni	136	15	169	290	411	701	84	89	22	161
23	Prevorochi	186	5	199	507	495	1.002	112	35	6	80
24	Rogojești	256	5	290	736	792	1.528	189	131	252	251
25	Sinăuți de Jos	249	3	282	584	680	1.264	128	67	48	209
26	Sinăuții de Sus	84	8	103	263	319	582	60	18	44	123
27	Slobozia-Bărlinților	81	1	83	237	252	489	45	119	61	64
28	Stăneștii de Jos p. Siret	182	3	194	402	490	892	139	144	38	164
29	Stăneștii de Sus p. Siret	178	14	157	297	370	667	80	58	19	44
30	Stârcea	164	8	183	353	428	781	97	154	—	99
31	Șerbăuți	432	22	481	890	1.027	1.917	104	253	707	365
32	Tărășeni	269	48	267	533	669	1.202	140	163	186	44
33	Tereblecea Nouă	224	17	256	607	775	1.382	209	176	—	570
34	Tereblecea Veche	621	26	656	1.447	1.561	3.008	474	489	212	567
35	Țibeni	531	15	498	1.598	1.619	3.217	332	379	—	400
36	Trestiana	197	—	218	401	573	974	82	146	166	108
37	Văscăuții pe Siret	173	7	186	582	579	1.161	109	157	154	131
38	Volcineț	549	25	642	1.706	1.765	3.471	366	274	1.196	547
Suma totală		11.337	507	12.003	29.706	31.971	61.677	5.906	6.762	6.847	9.289

RURALE ȘI TARGURI DIN JUDEȚUL SIRET

AȘEZĂMINTE ECONOMICE											AȘEZĂMINTE ADMINISTRATIVE											ALTBLR						
Bănci populare	MORILE				Fabrici	Pepiniere	Grădini de zarzavat	Ocne de sare	Cămine de piatră	Cămine așezate pe teritoriul comunei	Biserici ortodoxe	Mănăstiri	Schituri	Biserici creștine de alt rit	Sinagoge	Școli primare	Oficii p. t. t.	Moașe comunale	Medici	Medici veterinari	Farmacii	Spitale	Infirmerii	Dispensare	Vămi	Cărciume	Stațiuni balneare	Numărul curent
	Cu aburi	Cu benzină	Alt motor	Cu apă																								
1										1					1	1	1								3		1	
1										1					1	1	1								2		2	
1										1					1	1	1								3		3	
1										1					1	1	1								1		4	
1										1					1	1	1								1		5	
1										1					1	1	1								2		6	
1										1					1	1	1								1		7	
1										1					1	1	1								3		8	
1										1					1	1	1								2		9	
1										1					1	1	1								10		10	
1										1					1	1	1								1		11	
1										1					1	1	1								2		12	
1										1					1	1	1								2		13	
1										1					1	1	1								2		14	
1										1					2	3	1	2	1						16		15	
1										1					2	1	1	1							2		16	
1										1					1	1	1								1		17	
1										1					1	1	1								1		18	
1										1					1	1	1								3		19	
1										1					1	1	1								2		20	
1										1					3	1	1								6		21	
1										1					1	1	1								1		22	
1										1					1	1	1								2		23	
1										1					1	1	1								2		24	
1										1					1	1	1								3		25	
1										1					1	1	1								1		26	
1										1					1	1	1								1		27	
1										1					1	1	1								2		28	
1										1					1	1	1								1		29	
1										1					1	1	1								3		30	
1										1					2		1								3		31	
1										1					2	1	1								3		32	
1										1					1	1	1								3		33	
1										1					2	1	1								3		34	
1										1					1	1	1								4		35	
1										1					1	1	1								2		36	
1										1					1	1	1								2		37	
1										1					1	1	1								4		38	
26	2			6	3					7	25		10		42	15	39	3							104			

JUDEȚUL STOROJINEȚ

A) ORAȘELE

STOROJINEȚ (Capitala Județului)

D. K. (Cernăuți) 24 km. Alt. 354 m.

N. I. Alexandru cel Bun dăduse egumenului mănăstirei dela Rădăuți, dreptul de stăpanire asupra unui număr de sate și anume 50 între cari aflăm și Storojinețul

1. Insemnări privitoare la populațiune.

CLĂDIRI		Menage	Locuitori stabili		Total
Locuite	Nelocuite		Bărbați	Femei	
1.757	208	1.759	4.901	4.303	9.204

2. Insemnări privitoare la animalele domestice.

VITE	CAI	O I	MASCURI
1.666	290	99	564










3. Insemnări geografice.

Reg. antemuntoasă: D. D. *Crivei, Lișcăuți, Maidan, R. Siret, P. Lișcăuți Bilca, Storojnicic, Crivăț-Dubovăț. S. Munteni, Lișcăuți. C. Crivina, Bilca Hlineț, Dubova, Crișceatca, Albovăț, Racovăț. Dumbrava.*




4. Edilitate.

Suprafața 5811 ha. Lumină electrică. Conductă de apă.

5. Insemnări administrative.

Prefectura, județului, Judecătoria de ocol. , 2  gr. or. 1  rom. cat. 1  gr. cat. 1  4  1 școală industrială inferioară, 1 liceu de stat 1, liceu particular, 1 școală de coșorcărit, 1,  1  com. 2  4 dentiști, 1 farmacie.

6. Insemnări economice.


 . Târg săptămânal Joi. 2 târguri anuale. Fabriци și ateliere; 3 tăbăcării, 5 tinichigerii, 2 cărămidării, 2 brutării 1 uzină electrică, 1 velniță, 1 rafinărie de spirt, 2  cu apă, 1 ferestreu cu apă, ferestreu cu benzină, 1 turnătorie.

7. Diverse.

35 crâșme, 1 sală de spectacole, 1 baie populară.

JUDEȚUL STOROJINEȚ

B) COMUNELE RURALE



COMUNA	INSEMĂRI GEOGRAFICE	INSEMĂRI PRIVITOARE LA POPULA					
		SĂTIȘORE și CĂTUNE	CLĂDIRI		Menage	LOCUITORI	
			Loculte	Ne- loculte		Bărbați	Femei
Bobești D. K.: 6 km. Suprafața: 2709 ha.	Reg. deluroasă și de șes. D.: <i>Rarancea, Chiri, Iasini, Donjac, Palanca, Lisina, Iaslina.</i> P.: <i>Hlinița, Cazaceni, Rih, Lazur, Vintar.</i>	C.: Hribari. Copaceni. Cotul Vechi. Vințau.	493	16	504	1458	1260
Broscăuții Noi D. K.: 15 km. Suprafața: 1422 ha	Reg. deluroasă și de șes. D.: <i>Dâmbovița, Vinz.</i> P.: <i>Smotirca.</i>	C.: Păduricea.	363	16	411	1115	929
Broscăuții Vechi D. K.: 14 km. Suprafața: 3860 ha.	Reg. deluroasă și de șes. D.: <i>Varnița, Ripa, Stulbanca, Poienița, Cireșanca.</i> P.: <i>Hlinița-Mare, Hlinița-Mică, Vintari, Talarului.</i>	C.: Tabărăstă, Stulbanca, Dumbrăvița, Dumbroava, Zarija, Vladova, Urvana.	700	31	764	1424	1419
Carapciu pe Siret D. K.: 14 km. Suprafața: 2275 ha.	Reg. deluroasă și de șes. R.: <i>Siret.</i> P.: <i>Selici.</i>	C.: Vatra-Satului, Opașeni, Hatna.	307	14	339	704	784
Comărești D. K.: 16 km. Suprafața: 2677 ha.	Reg. antem. D.: <i>Dealul lui Mintcei.</i> R.: <i>Siret.</i> P.: <i>Breoz, Heleşău, Tisoroci.</i>	C.: Haricinei-Cut. Heleşău, Zrub.	376	14	352	884	926
Iordănești D. K.: 9 km. Suprafața: 2329 ha.	Reg. deluroasă și de șes. D.: <i>Vulved.</i> R.: <i>Siretul-Mare.</i> P.: <i>Turi, Cruvăt.</i>		457	28	472	1481	934

ȚIȚUNE	INSEMNAȚI ECONOMICE			INSEMNAȚI ADMINISTRATIVE	ALTE INSEMNAȚI	
	Animalele domestice					
	TOTAL	Cai	Vite			Oi
2718	191	897	28	2. ☉. 1. ♀ Aburi.	2. + Gr. or. 1. Ⓜ Com. 1. Ⓜ Aut. 1. Δ. ☼.	☼ Lujeni (16 km.) 2. Crășme.
2044	150	744	22	1. ♀ Aburi. ☉.	2. + Gr. or. 3. Ⓜ Com. 1. Ⓜ Aut. 2. Δ.	☼ Storojineț (15 km.) ☼ Bobești (8 km.) 6. Crășme.
2843	310	1737	5	1. ☉. 1. Velniță. 1. ♀ • Apă. 1. Ferestreu apă.	1. + Gr. or. 1. ☆. 1. + Gr. cat. 2. Ⓜ Aut. 3. Δ. 2. Ⓜ Com.	☼ Storojineț (14 km.) ☼ Bobești (3 km.) 2. Crășme.
1488	141	632	89	☉. 1. Căramidărie. 1. 1. Velniță. 1. Rafine- rie de spirt. ☼.	1. + Gr. o-. 3. Ⓜ Aut. 1. Δ. ☼.	2. Crășme.
1810	109	640	32		1. + Gr. or. 2. Δ.	☼ } Slobozia- ☼ } Comărești (3 km.) 1. Crășmă.
2415	39	704	105	1. Căramidărie. 1. ♀ Apă. ☉.	1. + Gr. or. 2. Δ. 3. Ⓜ Com.	☼ } Ropcea (2 km.) ☼ } 6. Crășme.

Ocolul Storojinet

COMUNA	INSEMĂRI GEOGRAFICE	INSEMĂRI PRIVITOARE LA POPULA					
		SĂTIȘORE și CĂTUNE	CĂPĂRI		Menage	LOCUITORI	
			Locuite	Ne- locuite		Bărbați	Femei
Jadova D. K.: 21 km. Suprafața: 6873 ha.	Reg. antem. D.: <i>Peridercenia.</i> R.: <i>Siretul-Mare, Ja dinca, Becor, Mi- hodra, Cosoranca.</i>	C.: Maidan, Mânăster, Zrub, Puhar, Foșcinca. Berezina, Dibrova, Jadova de Sus, Odaia, Bechiu.	1054	62	972	2087	2234
Panca D. K.: 8 km. Suprafața: 4332 ha.	Reg. deluroasă și de șes. R.: <i>Siretul-Mare.</i> P.: <i>Bilca, Tisovăț, Dubovăț.</i>	C.: Zabahna, Zrub, Cotul de sus, Cotul de mijloc, Cotul de jos.	466	23	451	878	1066
Prisăcăreni D. K.: 16 km. Suprafața: 2219 ha.	Reg. deluroasă și de șes. D.: <i>Humena.</i> R.: <i>Siretul-Mare.</i> P.: <i>Selici.</i>	C.: Vatra Satului, La Holița, Strâmtura, Selici.	197	4	198	534	568
Ropcea D. K.: 8 km. Suprafața: 3824 ha.	Reg. deluroasă și de șes. D.: <i>Costina, Vasileu, Tribunul.</i> R.: <i>Siretul-Mare.</i> P.: <i>Hlibicia, Racovăț.</i>	C.: Priban, Slobozia, Hlibicioc, Dumbrava, Vatra-Patului, Costina, Sulcina, Cutul-Hulubului.	573	38	513	1085	956
Slobozia Comăreștilor D. K.: 14 km. Suprafața: 3556 ha.	Reg. antem. D.: <i>Ocina.</i> P.: <i>Biloha, Cremaț.</i>		277	28	299	665	744
Suceveni D. K.: 19 km. Suprafața: 1546 ha.	Reg. deluroasă și de șes. R.: <i>Siretul-Mare, Siretul-Mic.</i>		229	10	198	501	468

ȚIUNE	INSEMNĂRI ECONOMICE				INSEMNĂRI ADMINISTRATIVE	ALTE INSEMNĂRI
STABILI	Animalele domestice					
TOTAL	Cai	Vite	Oi			
4321	299	1715	43	1. Ferestreu apă. 2. Apă.	1. Gr. or. 1. 1. Rom. cat. 1. Aut. 1. Gr. cat. 6.	10. Crâșme.
1944	182	1049	60	4. 2. Apă. 2. Ferestrae apă.	2. Gr. or. 1. Rom. cat. 2.	5. Crâșme.
1102	95	415	214	1. Velniță. 1. Apă.	1. Gr. or. 2. Aut.	Carapciu p. S. (4 km). 1. Crâșme.
2041	255	965	30	1. Velniță. 1. Apă.	1. Gr. or. 1. Aut. 3.	3. Crâșme.
1409	185	683	115	1. Apă. 1. Ferestreu Apă.	1. Gr. or. 1. Aut. 2.	3. Crâșme.
969	26	366	230	2. Apă.	1. Gr. or. 1. 1. Aut. 2.	} Cupca } (3 km). 2. Crâșme.

Ocolul Ciudei

COMUNA	INSEMĂRI GEOGRAFICE	INSEMĂRI PRIVITOARE LA POPULA					
		SĂTIȘOARE și CĂTUNE	CLĂDIRI		Menage	LOCUITORI	
			Locuite	Ne- locuite		Bărbați	Femei
Banla pe Siret D. K.: 28 km. Suprafața : 15702 ha. împreună cu Mes- tececi	Reg. antem. D.: <i>Vijul, Frasin,</i> <i>Chicera-Mică,</i> <i>Staica, Holetchi.</i> <i>Resișurei.</i> R.: <i>Siretul-Mic.</i> P.: <i>Cosciuia, Helegea,</i> <i>Strubovăț, Dunavăț,</i> <i>Solonețul-Mic, So-</i> <i>lonețul-Mare, Patin,</i> <i>Senin, Janei, Slovineț.</i>	C.: <i>Cosciuia, Struhău,</i> <i>Rivnia, Laurenca,</i> <i>Soloneț, Chicerca,</i> <i>Staica, Cosulinca,</i> <i>Plai, Pantin, Po-</i> <i>ieni, Prosenca,</i> <i>Mesteceni, Hoi-</i> <i>riceni, Fundoia,</i> <i>Dunavăț, Huma-</i> <i>ria, Vejul, Helcea.</i>	1174	44	1535	4408	3456
Budenif D. K.: 13 km. Suprafața : 2560 ha.	Reg. deluroasă și de șes. D.: <i>Harageni, Bour</i> <i>Budenifului.</i> R.: <i>Siretul-Mic.</i> P.: <i>Budăc, Perelisca.</i>		257	15	264	445	611
Cireș D. K.: 16 km. Suprafața : 2934 ha.	Reg. antem. D.: <i>Mandra, Mun-</i> <i>celul, Cârligate.</i> R.: <i>Siretul-Mare.</i> P.: <i>Dunăvăț, Jarno-</i> <i>văț, Perelisca.</i>	C.: <i>Cireș,</i> <i>Opaieț.</i>	244	23	295	494	647
Ciudeiu D. K.: 15 km. Suprafața : 2436 ha.	Reg. deluroasă și de șes. D.: <i>Igestiului, Tre-</i> <i>stineț.</i> P.: <i>Cindelului,</i> <i>Serețul-Mic.</i>	C.: <i>Burleni,</i> <i>Ciocaneni,</i> <i>Puzdrein,</i> <i>Racovăț,</i> <i>Bedulești,</i> <i>Pojageni,</i> <i>Zubravița,</i> <i>Valea-Satului.</i>	634	38	751	1516	1600
Corcești D. K.: 27 km. Suprafața : 1791 ha.	Reg. deluroasă și de șes. D.: <i>Fundoăia, Hulni,</i> <i>Pădăraul.</i> P.: <i>Corceasca, Fun-</i> <i>doia.</i>	C.: <i>Fundoia,</i> <i>Huliu,</i> <i>Dumbrava,</i> <i>Baroc.</i>	342	10	357	972	844

ȚIUNE	INSEMNĂRI ECONOMICE			INSEMNĂRI ADMINISTRATIVE	ALTE INSEMNĂRI	
	Animalele domestice					
	STABILI	Cai	Vite			Oi
TOTAL	Cai	Vite	Oi			
7864	269	2506	449	3. ☉. 1. Velniță. 9 ♂ Apă. 2. Ferestre Apă. Isoare de sare.	3. + Gr. or. 2. + Rom. cat. 1. + Gr. cat. 3. ☆. 7. △. ☽. 1. ☉ Com.	☽ Ciudeiu (16 km). 13. ☽ Crășme.
1056	108	710	87 ☉.	1. + Gr. or. 1. ☉ Com. 1. + Rom. cat. 1. ☉ Aut. 1. △.	☽ } Ropcea ☽ } (6 km). 1. Crășmă.	
1141	54	469	79 ☽. 2. Velnițe. 1. ♂ Apă. 1. ♂ Aburi.	1. + Gr. or. 1. △. ☽.	1. Crășmă.	
3116	187	1073	161 ☽. 1. Baie populară. 1. ♂ Apă. 1. Ferestreu aburi.	1. + Gr. or. 1. ☆. 1. + Rom. cat. 1. ☽. 3. ☉ Aut. ☽. 1. △.	6. Crășme.	
1816	75	762	275 ☉. 1. ♂ Apă.	1. + Gr. or. 1. ☆. 1. ☉ Aut. 1. △.	☽ } Pătrăuți p. S. ☽ } (8 km.) 3. Crășme.	

COMUNA	INSEMNĂRI GEOGRAFICE	INSEMNĂRI PRIVITOARE LA POPULA					
		SĂTIȘOARE și CĂTUNE	CLĂDIRI		Menage	LOCUITORI	
			Locuite	Ne- locuite		Bărbați	Femei
Crasna lui Ilschi D. K.: 24 km. Suprafața: 7026 ha.	Reg. antem. D.: <i>Petrusca, D. Crucii, Tancu, Arșina, Bejenarca, D. Brujci, Cracana, Coasta-Inaltă, Bradul, Cingei, Vârful-Soldau.</i> P.: <i>Serețul, Soloneț, Solonicioarul, P. lui Ștefancă, Tragănuț, Bilca, Plărire.</i>	C.: <i>Lunca frumoasă, Huta lui Ilschi.</i>	527	34	544	1686	1516
Crasna-Putnei D. K.: 23 km. Suprafața: 1649 ha.	Reg. antem. D.: <i>Muncel, Zubrovița.</i> P.: <i>Sirețel, Surduc, Moltina, Leorda.</i>		357	28	367	1132	969
Crăsnișoara Nouă D. K.: 21 km. Suprafața: Vezi la Crăsnișoara-Vechi	Reg. antem. D.: <i>Vezu, Cârlișoara.</i> P.: <i>Ciudeiului, Crecea, Berela, Frasin, Valecuța.</i>		114	4	180	330	451
Crăsnișoara Vechi D. K.: 25 km. Suprafața: 2715 ha. împreună cu Crăsnișoara-Nouă	Reg. antem. D.: <i>Deal. Nășipului, Muncel, Deal. Căsușilor.</i> P.: <i>Zubravița, P. Ciudeiului.</i>	C.: <i>Zubravița, Surduc, Valicuța, Veșă, Arșița, Bejenarca.</i>	258	12	300	679	760
Cupca D. K.: 26 km. Suprafața: 2437 ha.	Reg. deluroasă și de șes. D.: <i>Deal. Bisericii, Dealu Carstei, Marginea-mare.</i> R.: <i>Sirețul-Mic.</i> P.: <i>Arjanțul, Perjova, Bohorodici, Corceasca.</i>		464	20	605	1077	1047

ȚIUNE	INSEMNAȚI ECONOMICE			INSEMNAȚI ADMINISTRATIVE	A' TE INSEMNAȚI
	Animalele domestice				
	Cai	Vite	Oi		
3292	178	1341	1030	2. 1. Sală de spectacole. 1. Carieră de piatră. 1. Fabrică de var. 1. Velniță. 3. Apă. 1. Aburi. 1. Ferestreu apă.	1. Gr. or. 1. Ciudeiu (8 km). 5. Crâșme.
2101	88	765	357	1. Fabrică de var. 1. Izvor de apă minerală. 1. Tăbăcărie. 2. Apă. 1. Ferestreu Apă.	1. 1. 1. Ciudeiu (7 km). 1. Farmacie. 2. Crâșme.
781	57	249	—	1. 1. Tăbăcărie.	2. } Ciudeiu } (7 km.) 1. Crâșmă.
1439	105	474	18	1. Cărămidărie.	1. Rom. cat. 1. Crasna IIschi (6 km). 1. Aut. 1. Crâșmă.
2124	66	960	578	1. Cărămidărie. 1. Apă. 1. Aburi.	1. Gr. or. 1. 1. Com. 2. 5. Crâșme.

Ocolul Ciudelu

COMUNA	INSEMNĂRI GEOGRAFICE	INSEMNĂRI PRIVITOARE LA POPULA					
		SĂTIȘOARE și CĂTUNE	CLĂDIRI		Menage	LOCUITORI	
			Locuite	Ne- locuite		Bărbați	Femei
Davideni D. K.: 19 km. Suprafața: 3702 ha.	Reg. antem. D.: <i>Bare, Gruetul- lung, Pripor, Dealul trei Movile, Pripor, Bahna, Poiana Ți- ganeasca, Poiana- Suta, Dealul Capșe- lima.</i> R.: <i>Siretul-Mare, Ra- covăț, Crivăt, Iasi- novăț.</i>	C.: Runcu Vechiu, Runcu Nou, Runc Bahna.	748	19	921	2515	2331
Igești D. K.: 20 km. Suprafața: 3049 ha.	Reg. deluroasă și de șes. D.: <i>Ocina, Miculici, Ilimei, Ponăria.</i> P.: <i>Sirețul, Frasinis, Teplia.</i>	C.: Pârlitura, D. Ivașcului, Ursoaia, Frasiniș, Miculici, Zamca, Cotul pin Jos, Cotul din Sus, Siretele.	579	24	470	1495	1249
Mesteceni D. K.: 24 km. Suprafața: Vezi Banila pe Siret.	Reg. antem. R.: <i>Dunavăț.</i>	C.: Dunavăț.	130	10	176	808	444
Pătrăuții pe Siret D. K.: 22 km. Suprafața: 6829 ha.	Reg. deluroasă și de șes. D.: <i>Crucii, Ilanca, Cracana, Humoria.</i> R.: <i>Siretul-Mic.</i> P.: <i>Siretul, Pătrăuți, Dușa, Corcească.</i>	C.: Pătrăuții de sus, Pătrăuții de jos, Fundoaia.	1004	86	1077	3088	2472

ȚIUNE	INSEMNAȚI ECONOMICE			INSEMNAȚI ADMINISTRATIVE	ALTE INSEMNAȚI	
	Animalele domestice					
	Cai	Vite	Oi			
4846	240	1339	180	2. . . 1. Ferestreu apă. 1. Ferestreu aburi.	3. Gr. or. 1. Rom. cat. 1. Gr. cat. 1. Com. 1. Aut. 5. .	5. Crășme. Banila (4 km.).
2744	212	982	152	. 1. Teatru. . 1. Căramidărie. 1. Velniță.	1. Gr. or. 1. Com. 1. . 3. . .	1. Crășmă.
852	44	279	6		1. Rom. cat. 1. . 1. .	Davideni (3 km). Banila pe Siret (2 km). 1. Crășmă.
5560	281	2085	745	2. . 1. Velniță. 1. Apă. 1. Ferestreu apă. 1. Ferestreu aburi. .	2. Gr. or. 1. Rom. cat. 1. Com. 1. Aut. 3. . .	9. Crășme.

TABLOU RECAPITULATIV AL COMUNELOR

No. curent	COMUNA	INSEMNAȚI PRIVATOARE LA POPULAȚIUNE						ANIMALELE DOMESTICE			
		CLĂDIRI		Menaje	LOCUITORI STABILI			Cai	Vite	Oi	Mascari
		Locuite	Nelocuite		Bărbați	Femei	Total				
1	Banila pe Siret . . .	1.174	44	1.535	4.408	3.456	7.864	269	2.506	449	718
2	Bobești	493	16	504	1.458	1.260	2.718	191	897	28	448
3	Broscăuții Noi	363	46	411	1.115	929	2.044	150	744	22	343
4	Broscăuții Vechi . . .	700	31	764	1.424	1.419	2.843	310	1.737	5	275
5	Budenț	257	15	264	445	611	1.056	108	710	87	196
6	Carapciu pe Siret . . .	307	14	339	704	784	1.488	141	632	89	256
7	Cireș	244	23	295	494	647	1.141	54	469	79	178
8	Ciudeiu	634	38	751	1.516	1.600	3.116	187	1.073	161	342
9	Comărești	376	14	352	884	926	1.810	109	640	32	157
10	Corcești	342	10	357	972	844	1.816	75	762	275	126
11	Crasna lui IIschi	527	34	544	1.686	1.516	3.202	178	1.341	1.030	507
12	Crasna Putnei	357	28	367	1.132	969	2.101	88	765	357	237
13	Crăsnioara Nouă	114	4	180	330	451	781	57	249	—	133
14	Crăsnioara Veche	258	12	300	679	760	1.439	105	474	18	331
15	Cupca	464	20	605	1.077	1.047	2.124	66	960	578	322
16	Davideni	748	19	921	2.515	2.331	4.846	240	1.339	180	328
17	Igești	579	24	470	1.495	1.249	2.744	212	982	152	73
18	Iordănești	457	28	472	1.481	934	2.415	39	704	105	214
19	Jadova	1.054	62	972	2.087	2.234	4.321	299	1.715	43	461
20	Mesteceni	130	10	176	408	444	852	44	279	6	139
21	Panca	466	23	451	878	1.066	1.944	182	1.049	60	237
22	Pătrăuții pe Siret . . .	1.004	86	1.077	3.088	2.472	5.560	281	2.085	745	560
23	Pr'săcăreni	197	4	198	534	568	1.102	95	415	214	146
24	Ropcea	573	38	513	1.085	956	2.041	255	965	90	435
25	Slobozia Comăreștilor . .	277	28	299	665	744	1.409	185	683	115	289
26	Suceveni	229	10	198	501	468	969	26	366	230	82
	Suma totală	12.324	681	13.315	33.061	30.685	63.746	3.946	24.541	5.150	7.538

RURALE ȘI TARGURI DIN JUDEȚUL STOROJINEȚ

Bănci populare	AȘEZĂMINTE ECONOMICE										AȘEZĂMINTE ADMINISTRATIVE										ACTBLE							
	MORILE				Fabrici	Pepiniere	Grădini de zarzavat	Ocne de sare	Cariere de piatră	Gări așezate pe teritoriul comunei	Biserici ortodoxe	Mănăstiri	Schituri	Biserici creștine de alt rit	Sinagoge	Școli primare	Oficii p. t. t.	Moșe comunale	Medici	Medici veterinari	Farmacii	Spitale	Infirmerii	Dispensare	Vămi	Cărciume	Stațiuni balneare	Numărul curent
	Cu aburi	Cu benzină	Alt motor	Cu apă																								
3				9	3						3		3	3	7	1	1										13	1
2	1										2				1	1	1										2	2
1	1										2				2		3										6	3
1				1	2						1		1	1	1		2										2	4
1					3						1		1	1	1	1	1										1	5
1	1			1	2						1		1	1	1	1		1									2	6
1				1	1						1		1	1	1	1											1	7
1				1	1						1		1	1	1	1											6	8
1				1	1						1		1	1	1	1											1	9
1				1	1						1		1	1	1	1											3	10
2	1			3	3				1		1				1	1	1										5	11
1				2	3						1			1	1	1											2	12
1					1									1	2												1	13
1	1			1	1								1	1	1	1											5	14
2					2						1			1	2	5											5	15
1					2						1			1	3	1											5	16
1				1	2						1			1	2	1											1	17
1				1	1						1			2	6	1											6	18
1				1	1								2	1	1	1											10	19
1													1	1	1												1	20
4				2	2						1	2		1	2	1											5	21
2				1	3						1	2		1	3	1	1										9	22
				1	1						1	1															1	23
				1	1						1	1															3	24
1				1	1						1	1															3	25
1				1	1						1	1				2	1										3	26
1				2								1		1	2												2	26
31	5			29	32				1	12	30		14	12	56	14	15	2		2						97		

JUDEȚUL SUCEAVA

1) ORAȘELE

SUCEAVA (Capitala județului).

D. K. (Cernăuți) 97 km. Alt. 354 m.

N. I. Dela Petru Mușat (1374) 1564 (Alexandru Lăpușneanu) reședința Domnilor Moldovei. Ruinile cetății Domnești se văd încă astăzi. În biserica Sf. Gheorghe se află osemintele sf. mucenic Ioan, cari au fost aduse de Alexandru cel Bun în 1402 din Cetatea-Albă. Biserica mănăstirii (sf. Gheorghe), clădită îndată după Ștefan cel Mare (1522). Biserica sf. Dumitru ridicată de Petru Rareș. Biserica Mirăuților a avut ca primul etitor pe Alexandru cel Bun.

1. Insemnări privitoare la populație.

CLADIRI		Menaje	Locuitori stabili		Total
Locuite	Nelocuite		Bărbați	Femei	
1.633	142	2.331	4.881	5.303	10.184

2. Insemnări privitoare la animalele domestice.

Vite	Cai	Oi	Mascari
487	203	28	406

3. Insemnări geografice.

Reg. deluroasă și de șes. D. Zamca, Cetatea, Poiana. R. Suceava. P. Căcăina. S. Bulaia. C. Hadzîgadar, Ițcanii-Vechi, Șeptelici, Cut, Zamca, Tartaraș.

4. Edilitate.

Suprafața: 2.304 ha. Lumină electrică, Conductă de apă.

5. Insemnări administrative.

Prefectura județului: Tribunal. Judecătoria de ocol. 6 ⚪ gr. or., 1 ⚪ rom. cat., 1 ⚪ gr. cat., 4 ⚪ arm. ort., 9 ⚪, 4 ⚪, 1 liceu, 1 liceu particular de fete, 1 internat, 1 școală industrială de aplicație, 1 curs pentru cusut lîngerii, 1 școală inferioară de agricultură, 1 Ⓞ, 2 Ⓞ com., 8 Ⓞ aut., 10 Ⓞ, 2 dentiști, 2 farmacii, 1 medic veterinar.

6. Insemnări economice.

☞ *) ; Târg săptămânal Joi, 6 târguri anuale. Fabrici și ateliere : 3 cărămidării, 7 brutării, 1 uzină electrică, 2 tăbăcării, 9 tinichigerii, 3 ⚗ cu apă, 2 ⚗ cu aburi, 1 berărie, 1 pepinieră de pomi fructiferi.

7. Diverse.

60 cârșme, 2 cinematografe, 1 sală de spectacole, 2 băi populare.

*) Linia Suceava-Ițcani în prezent distrusă. Gara Ițcani la 4 km. depărtare.

JUDEȚUL SUCEAVA

2) COMUNELE RURALE

COMUNA	INSEMNĂRI GEOGRAFICE	INSEMNĂRI PRIVITOARE LA POPULA					
		SĂȚIȘOARE ȘI CĂTUNE	CLĂDIRI		Menage	LOCUITORI	
			Locuite	Ne- locuite		Bărbați	Femei
Bălăceana D. K.: 20 km. Suprafața: 2379 ha.	Reg. deluroasă și de șes. D.: <i>Muncelul, Stăniștea, Bahrina, Rediul.</i> P.: <i>Silvățul, Bălăceana.</i>	C.: Gropi.	584	45	609	1318	1202
Bosance D. K.: 6 km. Suprafața: 6877 ha	Reg. deluroasă și de șes. D.: <i>Securicenilor, Dealu Rogoazei, Dealu Particului, Dealu Strâmbului, Dealu Necenilor, Dealu Hârțopolui.</i> P.: <i>Somușul Mare, Valea Juga, Particul, Părăul Bursucilor, P. Strâmbului, P. Vaduțului, Fodomlui.</i>	S.: Bulai. C.: Frumoasa, Nimericeni, Putreda.	1299	19	1257	2375	2607
Buneștii D. K.: 17 km. Suprafața: 331 ha.	Reg. deluroasă și de șes. D.: <i>D. Crucii, Dealu Hârțopolui.</i> P.: <i>Părăul lui Toader, Mircea, Somușul Mare.</i>		68	4	85	198	209
Buniți D. K.: 10 km. Suprafața: 688 ha.	Reg. deluroasă și de șes. D.: <i>Flămându, Dealu Gropi, Teiușoarca.</i> R.: Suceava. P.: <i>Hoșteagul.</i>		204	8	190	381	522
Călineștii lui Ienachi D. K.: 20 km. Suprafața: 997 ha.	Reg. deluroasă și de șes. D.: <i>Zamcă.</i> R.: <i>Hatna.</i>		165	8	174	236	265

ȚIUNE	INSEMNĂRI ECONOMICE				INSEMNĂRI ADMINISTRATIVE	ALTE INSEMNĂRI
STABIL	Animalele domestice					
TOTAL	Cai	Vite	Oi			
2520	368	832	400	1. 1. Baie populară. 1. Apă.	1. Gr. or. 1. 2. Com. 2. Aut. 1.	Comănești (6 km.) Ilișești (5 km.) 4. Crășme.
4982	599	1246	637	1. 1. Carieră de piatră. 4. Apă. 2. Aburi.	1. Gr. or. 1. 3. 	Ițcani (12 km.) 5. Crășme.
407	36	115	102		1. 1. Com.	Ițcani (20 km.) Bosance (10 km.) 2. Crășme.
903	103	219	44		1. Com. 1. Aut.	Ițcani (7 km.) Mihoveni (2 km.) 2. Crășme.
501	61	259	158	2. Apă.	1. Gr. or. 2.	Dărmănești (7 km.) Sărbăuți (5 km.) 1. Crășmă.

COMUNA	INSEMNĂRI GEOGRAFICE	INSEMNĂRI PRIVITOARE LA POPULA					
		SĂTIȘOARE și CĂTUNE	CLĂDIRI		Menage	LOCUITORI	
			Locuite	Ne- locuite		Bărbați	Femei
Călineștii lui Cuparencu D. K.: 24 km. Suprafața : 1675 ha.	Reg. deluroasă și de șes. D.: <i>Malahora.</i> P.: <i>Hotunța, Holubuc, Saina, Osereț.</i>	C.: <i>Vasilache.</i>	291	8	300	580	667
Chilșeni D. K.: 23 km. Suprafața : 193 ha.	Reg. deluroasă și de șes. D.: <i>Gura miresei.</i> R.: <i>Suceava.</i> P.: <i>Racovei.</i>		68	6	70	141	197
Comănești D. K.: 27 km. Suprafața : 1247 ha.	Reg. deluroasă și de șes. D.: <i>Balaceni.</i> P.: <i>Botoșana, Soloneț.</i>	C.: <i>Brădățel.</i>	332	8	319	683	729
Costâna D. K.: 15 km. Suprafața : 1694 ha.	Reg. deluroasă și de șes. D.: <i>Dealul Mare.</i> R.: <i>Suceava.</i> P.: <i>Ilișasca Stărlivățul.</i>		353	31	394	1007	1085
Danila D. K.: 19 km. Suprafața : 689 ha.	Reg. deluroasă și de șes. D.: <i>Volochi.</i> R.: <i>Suceava.</i> P.: <i>Danila, Părăul Ursului.</i>		193	5	213	435	501
Dărmărești D. K.: 14 km. Suprafața : 1619 ha.	Reg. deluroasă și de șes. D.: <i>Odaște.</i> R.: <i>Suceava.</i> P.: <i>Părăul Radului, Hotunța, Racovăț.</i>		549	28	591	1575	1596

ȚIUNE	INSEMNĂRI ECONOMICE				INSEMNĂRI ADMINISTRATIVE	ALTE INSEMNĂRI	
	STABILI	Anima ele domestice					
		TOTAL	Cai				Vite
1247	115	471	162	1.	1. + Gr. or. 1. 1. Com.	Dărmănești (11 km.) Șerbăuți (3 km.) 2. Crâșme.	
338	25	100	37	1.	1. + Gr. or. 1.	Verești (3 km.) Uidești (5 km.) 1. Crâșmă.	
1412	73	379	214	1. 1. Velniță. 1. Apă.	1. + Gr. or. 1. 1. 1. Com. 1. Aut.	2. Crâșme.	
2092	193	560	713	1. 1. Apă.	1. + Gr. or. 1. 1. Com.	Părâuți (3 km.) Părâuți (3 km.) 2. Crâșme.	
936	75	228	139	1.	1. + Gr. or. 1. 1. Com. 1. Aut.	Milișăuți. Milișăuți (4 ¹ / ₂ km.) 1. Crâșmă.	
3171	232	723	442	1. 3. Apă.	1. + Gr. or. 1. 3. Aut. 	4. Crâșme.	

Ocolul Suceava

INSEMNĂRI PRIVITOARE LA POPULA

COMUNA	INSEMNĂRI GEOGRAFICE	SAȚIȘOARE și CĂTUNE	CLĂDIRI			LOCUITORI	
			Locuite	Ne- locuite	Menaje	Bărbați	Femei
Găureni D. K.: 25 km. Suprafața : 417 ha.	Reg. deluroasă și de șes. D.: <i>Dealul Șerbăuțu- lui, Garânu, Disaci, Seleștea.</i> P.: <i>Horaiț.</i>		61	2	72	136	172
Iacobești D. K.: 21 km. Suprafața : 885 ha.	Reg. deluroasă și de șes. R.: <i>Suceava.</i> P.: <i>Solca, Rucovăț, Țigan potoc.</i>	C.: <i>Gura-Solcii.</i>	158	11	149	422	438
Ipotești D. K.: 3 km. Suprafața : 883 ha.	Reg. deluroasă și de șes. D.: <i>Dealul Stejarului, Dealul Văcarului.</i> P.: <i>Șipot.</i>	C.: <i>Hruba.</i>	380	15	401	1044	1068
Ițcani-Gară D. K.: 4 km. Suprafața : 161 ha.	Reg. deluroasă și de șes. R.: <i>Suceava.</i> P.: <i>Dragomirna.</i>	C.: <i>Mitocul-Nou.</i>	262	24	338	835	889
Ițca Il-Noi D. K.: 4 km. Suprafața : 329 ha.	Reg. deluroasă și de șes. P.: <i>Dragomirna.</i>	C.: <i>Drângălău</i>	129	3	162	423	431
Lipoveni D. K.: 10 km. Suprafața : 858 ha.	Reg. deluroasă și de șes. D.: <i>Lipoveni, Mito- cul-Dragamirnei, Mărișina-Hora.</i> P.: <i>Dragomirna.</i>		120	15	137	275	311

ȚIUNE	INSEMNĂRI ECONOMICE				INSEMNĂRI ADMINISTRATIVE	ALTE INSEMNĂRI
	Animalele domestice					
	TOTAL	Cai	Vite			
308	36	119	57		1. + Gr. or.	☞ Milișăuți (11 km.) ☞
860	61	189	59	1. ♀ Apă.	1. + Rom. cat. 2 Δ 1. Ⓜ Com.	☞ Milișăuți (3 km.) ☞
2112	152	362	158	1. ☞.	1. + Gr. or. 1. Δ 1. Ⓜ Com.	☞ Ițcani (10 km.) ☞ Bosance (3 km.) 6. Crâșme.
1724	42	48	—	1. Baie populară. 1. Tăbăcărie. 1. ♀ Apa ☞.	1. + Rom. cat. 2. ☆ 1. ♀ 1. Δ ☞ 1. Ⓜ com. 1. Farmacie.	6. Crâșme.
854	86	126	—	1. Rafinerie de spirt. 1. ♀ Apă.	1. + Evangel. 1. Δ 1. Ⓜ Com. 1. Stațiune pentru prășila vitelor.	☞ Ițcani-Gara (1 km.) ☞ 1 Crâșmă.
586	66	96	22	1. ☞.	1. + Lipovenească 1 Δ Colonie lipovenească	☞ Ițcani-Gara (4 km.) ☞ Mitocul-Drago- mirnei (1 km.) 1. Crâșmă.

Ocolul Suceava

COMUNA	INSEMĂRI GEOGRAFICE	INSEMĂRI PRIVITOARE LA POPULA					
		SĂTIȘORE și CĂTUNE	CLĂDIRI		Menaje	LOCUITORI	
			Locuite	Ne- locuite		Bărbați	Femei
Lisaura D. K.: 3 km. Suprafața : 238 ha.	Reg. deluroasă și de șes. D.: <i>Dealul-Cerdacu- lui, Bordeiul.</i> R.: <i>Suceava.</i> P.: <i>Tișăuți.</i>		143	2	1555	498	514
Liteni D. K.: 13 km. Suprafața : 1154 ha.	Reg. deluroasă și de șes. P.: <i>Hranița, Liteni, Tolva.</i>		205	17	209	489	525
Liuzil- Homorului D. K.: 25 km. Suprafața : 920 ha.	Reg. deluroasă și de șes. D.: <i>Dealul Mare, Tufleica, Cetățeană, Dealul Chilii.</i> P.: <i>Solonețul.</i>		257	7	220	482	540
Mărăței D. K.: 17 km. Suprafața : 1624 ha.	Reg. deluroasă și de șes. D.: <i>Grun.</i> R.: <i>Suceava.</i> P.: <i>Hotunța.</i>	C.: <i>Mărățeia-mică.</i>	383	14	439	857	935
Mihoveni D. K.: 10 km. Suprafața : 1391 ha.	Reg. deluroasă și de șes. D.: <i>Treisorul, Dea- lul Crucii, Dealul lui Tănase.</i> R.: <i>Suceava.</i> P.: <i>Seliște, Chițu Părăul Cucului, Părăul Popli.</i>		300	3	303	730	785

ȚIUNE	INSEMNĂRI ECONOMICE				INSEMNĂRI ADMINISTRATIVE	ALTE INSEMNĂRI
STABIL	Animalele domestice					
TOTAL	Cai	Vite	Oi			
1012	45	183	142	1.	1. Gr. or. 1. 1. Com. 1. Aut.	Ițcani-Gara (7 km.) Suceava (3 km.) 1. Crâșmă.
1014	93	259	283	1. Apă. 1. Aburi.	1. Gr. or. 1. 1. Com.	Ițcani-Gara (13 km.) 1. Crâșmă.
1022	56	279	165	1.	1. Gr. or. 1. 1. 1. Com.	Comănești pe Soloneț (2 km.) 3. Crâșme.
1792	135	452	339	2. 2. Apă.	1. Gr. or. 1. 1. Com. 1. Aut.	Dărmănești (4 km.) 3. Crâșme.
1515	188	284	209		1. Gr. or. 1. 1. Com. 1. Aut. 	Ițcanii-Gara (7 km.) 1. Crâșmă.











Ocolul Suceava

INSEMĂNĂRI PRIVITOARE LA POPULA

COMUNA	INSEMĂNĂRI GEOGRAFICE	SĂTIȘOARE și CĂTUNE	CLĂDIRI			LOCUITORI	
			Locuite	Ne- locuite	Menaje	Bărbați	Femei
Mitocul- Dragomirnei D. K.: 10 km. Suprafața : 4171 ha.	Reg. deluroasă și de șes. D.: <i>Cocorlăul, Dealul Schitului.</i> P.: <i>Dragomirna, Pârăul Hucului.</i>	C.: Mănăstirea -Dragomirnei.	654	44	643	1370	1354
Părhăuți D. K.: 18 km. Suprafața : 1421 ha.	Reg. deluroasă și de șes. D.: <i>Ursoiul, Măncelul.</i> R.: <i>Suceava.</i> P.: <i>Soloneț,</i>		280	22	311	727	753
Pătrăuții pe Suceava D. K.: 11 km. Suprafața : 3545 ha.	Reg. deluroasă și de șes. D.: <i>Pietrosu, Racovățul, Dealul Zmăului, Viți, Dealul Praghiza, Dumbrava</i> P.: <i>Pătrăuțeanca, Cerencăul, Mălgari, Pârăul Țiganilor, Pârăul Popii, Pârăul Dediului, Pârăul Bradului.</i>	C.: Prelipcea, Crujana, Racovățul.	677	15	731	1469	1514
Plăvălar D. K.: 15 km. Suprafața : 1374 ha.	Reg. deluroasă și de șes. D.: <i>Dealul Fetelor.</i> P.: <i>Valea Rece.</i>	C.: Hreața, Mănăstioara.	265	8	254	540	611
Poienii pe Suceava D. K.: 21 km. Suprafața : 762 ha.	Reg. deluroasă și de șes D.: <i>Gura-Miresei.</i> R.: <i>Suceava.</i> P.: <i>Pârăul Sacăturilor.</i>		65	5	68	133	137

ȚIUNE	INSEMNĂRI ECONOMICE				INSEMNĂRI ADMINISTRATIVE	ALTE INSEMNĂRI
	Animalele domestice					
	Cai	Vite	Oi			
2724	383	737	126	2. ☉. 5. ♀ Apă,	1. Mănăstire 1. + Gr. or. 1. + Rom. cat. 1. + Evangel. 2. Δ 1. Ⓜ Com. ☞ Mănăstire	☞ Gara-Ițcanii (5½ km.) 1. Crâșmă. N. I. Mănăstirea e ridicată în 1602 de Anastasie Crimca, Mitropolit al Moldovei. Turnulețul bisericii este de o frumusețe neîntrecută.
1480	92	378	218	1. ☉. 1. ♀ Apă. ☞.	1. + Gr. or. 1. Δ 4 Ⓜ com. ☞	1. Crâșmă. N. I. Biserica de lemn din vremea lui Ștefan cel Mare, a făcut-o din piatră la 1522 marele logofăt Troțușanu, care și-a îngropat aici mama și soția.
2983	348	621	196	1. ☉. 6. ♀ Apă. 1. Ferestreu cu apă.	1. + Gr. or. 1. Δ 2. Ⓜ Aut. ☞	☞ Ițcanii-Gara (6 km.) 2. Crâșme. N. I. Biserica clădită de Ștefan cel Mare în 1487, fostă mănăstire de maici.
1151	103	344	368	1. ☉. 1. ♀ Aburi.	1. + Gr. or. 1. Δ 1. Ⓜ Aut.	☞ Ițcanii-Gara (16 km.) ☞ Uidești (15 km.) 2. Crâșme.
270	27	90	25		1. + Gr. or. 1. Δ	☞ Verești (4 km.) ☞ Uidești (2 km.) 1. Crâșmă.

COMUNA	INSEMNĂRI GEOGRAFICE	INSEMNĂRI PRIVITOARE LA POPULA					
		SĂTIȘOARE și CĂTUNE	CLĂDIRI		Menaje	LOCUITORI	
			Locuite	Ne- locuite		Bărbați	Femei
Răuseni D. K.: 15 km Suprafața: 526 ha.	Reg. deluroasă și de șes D.: <i>Plopan, Timpi,</i> P.: <i>Securi.</i>	C.: Poiana-Silionului, Poiana lui Angel.	179	9	176	342	396
Românești D. K.: 22 km. Suprafața: 1026 ha.	Reg. deluroasă și de șes. D.: <i>Dealul lui Aron,</i> P.: <i>Horaiț, Racovățul,</i>	C.: Racova, Brahoaia.	179	7	178	466	478
Rușii- Mănăstioarei D. K.: 14 km. Suprafața: 755 ha.	Reg. deluroasă și de șes. R.: <i>Suceava.</i>	C.: Luncoșoara.	213	9	233	464	512
Securiceni D. K.: 13 km. Suprafața: 303 ha.	Reg. deluroasă și de șes. D.: <i>Dealul Păduricei,</i> <i>Hârtopul.</i> P.: <i>Părăul Păduricei,</i> <i>Părăul între Dru- muri.</i>		51	5	49	103	117
Slobozia- Pruncului D. K.: 22 km. Suprafața: 435 ha.	Reg. deluroasă și de șes. R.: <i>Suceava.</i> P.: <i>Horaița.</i>		112	—	130	330	346

ȚIUNE	INSEMNĂRI ECONOMICE			INSEMNĂRI ADMINISTRATIVE	ALTE INSEMNĂRI	
	STABILII	Animalele domestice				
		Cai	Vite			Oi
TOTAL						
738	64	218	102	1. + Gr: or. 1. Δ	 Ițcanii-Gara (20 km.)  Uidești (2 km.) 1. Crâșmă. N. I. Aici a fost ucis în 1455 Bogdan tatăl lui Ștefan cel Mare. În amintirea tatălui său a ridicat Ștefan aici o biserică.	
944	85	282	115	2. Tăbăcării. 1. + Gr. or. 1. Δ 1. Ⓜ Com.	 Milișăuți.  Milișăuți (2½ km.) 1. Crâșmă.	
976	93	290	106	1. Ⓜ. 2. Tăbăcării. 1. + Gr. or. 1. Δ 1. Ⓜ Com.	 Ițcanii-Gara (17 km.)  Uidești (5 km.) 1. Crâșmă.	
220	18	59	14	1. Ⓜ. 1. + Gr. or. 1. Ⓜ Aut.	 Ițcanii-Gara (16 km.)  Bosancea (4 km.) 1. Crâșmă.	
676	36	197	153	1. + Gr. or. 1. Δ 1. Ⓜ Com.	 Milișăuți.  Milișăuți (1 km.) 1. Crâșmă.	

Ocolul Suceava

COMUNA	INSEMĂRI GEOGRAFICE	INSEMĂRI PRIVITOARE LA POPULA					
		SĂTIȘOARE și CĂTUNE	CLĂDIRI		Menaje	LOCUITORI	
			Locuite	Ne- locuite		Bărbați	Femei
Solonet D. K.: 26 km. Suprafața: 1359 ha. împreună cu Solonetul Nou.	Reg. deluroasă și de șes. D.: <i>Ticlău, Budigaș, Dealu Grosului, Hoșinet</i> P.: <i>Solonet, Milici, Cajvana, Ruscau.</i>	C.: <i>Beldean.</i>	237	7	278	448	485
St. Ilie D. K.: 5 km. Suprafața: 2031 ha	Reg. deluroasă și de șes. D.: <i>Careteia, Dealu Crucii.</i> P.: <i>Podululi, Huc.</i>	C.: <i>Frumoasa, Cereteia, Caldarușă, Gropi, St. Ilie nou.</i>	387	10	482	1214	1251
Stroiești D. K.: 13 km. Suprafața: 2140 ha.	Reg. deluroasă și de șes. D.: <i>Ciritei, Movila, Gropii, Pripoșna, Movila mică.</i> P.: <i>Pripoșna, Heleșteu, Stroieștul.</i>		48	17	505	945	998
Scheia D. K.: 5 km. Suprafața: 1974 ha.	Reg. deluroasă și de șes. D.: <i>Flămându, La Ruși.</i> R.: <i>Suceava.</i> P.: <i>Scheia, Părăul dela Ruși.</i>	C.: <i>Ciritei, La Fânat.</i>	353	11	370	853	864
Teodorești D. K.: 24 km. Suprafața: 1944 ha.	Reg. deluroasă și de șes. P.: <i>Solonet.</i>	C.: <i>Pietroasa.</i>	269	10	273	479	453

ȚIUNE	INSEMNĂRI ECONOMICE			INSEMNĂRI ADMINISTRATIVE	ALTE INSEMNĂRI	
	Animalele domestice					
	STABLI	Cai	Vite			Oi
TOTAL						
933	35	188	75	1. 3. Tăbăcării.	1. Gr. or. 1.	Teodorești. Teodorești (1 km. (3 km.) 1. Crâșmă.
2465	189	431	391	1. 1. Carieră de piatră. 3. Apă. 1. Fermă model.	1. Gr. or. 1. Com. 1. 1 Aut.	Ițcanii-Gara (6 km.) Suceava (2 km.) 2. Crâșme. N. I. Mănăstirea zidită de Ștefan cel Mare în 1457 e acum biserică.
1943	185	419	379	1. 1. Apă.	1. Gr. or. 1. Com. 1.	Ițcanii-Gara (12 km.) 2. Crâșme.
1717	203	497	402	1. 3. Apă.	1. Gr. or. 1. Com. 1. 1. Aut.	Ițcanii-Gara (3 km.) Suceava (3 km.) 1. Crâșmă.
932	86	344	50	1. Căramidărie. 1. Velniță. 1. Apă.	1. Gr. or. 2. Com. 1.	1. Crâșmă.

INSEMNĂRI PRIVITOARE LA POPULA

COMUNA	INSEMNĂRI GEOGRAFICE	INSEMNĂRI PRIVITOARE LA POPULA					
		SĂTIȘORE și CĂTUNE	CLĂDIRI		Menage	LOCUIȚOR	
			Locuite	Ne- locuite		Bărbați	Femei
Țișăuți D. K.: 5 km. Suprafața: 698 ha.	Reg. deluroasă și de șes. D.: Dealu Rădului. R.: Suceava. P.: Lisaura, Rogoază.		180	1	182	328	371
Uldești D. K.: 18 km. Suprafața: 1890 ha.	Reg. deluroasă și de șes. D.: Oadici. R.: Suceava P.: Părăul Rusului, Părăul Cânepiștii, Părăul Țiganilor, Griciorul. Părăul Crucii, Părăul Bu- sului		475	18	488	1175	1264
Zăhărești D. K.: 15 km. Suprafața: 1096 ha.	Reg. deluroasă și de șes. P.: Vatra-Satului, Părăul Pripășnei, Părăul Căldărușii, Părăul Rătovului, Părăul Humăriei, Părăul Șipotelor, Liteni.	C.: Părăul-Vătavului.	240	17	259	558	600

ȚIUNE		INSEMNAȚI ECONOMICE			INSEMNAȚI ADMINISTRATIVE	A TE INSEMNAȚI
STABLI	Animalele domestice					
TOTAL	Cai	Vite	Oi			
699	62	209	184	1. ☉. 1. ♂ Apă. 1. ♂ Aburi.	1. + Gr. or. 1. ☉ Aut. 1. △ ☼ Școală ambulantă de coșărcărit	☼ Ițcanii-Gara (9 km.) 1. Crâșmă.
2439	100	618	395	2. ☉. ☼ 1. ♂ Apă.	1. + Gr. or. 1. ☉ Com. ☼ 1. △ 1. ☉ Aut.	1. Crâșmă. N. I. Popa Andrei refuză jurământul de credință Austriei în 1777.
1158	88	525	223	1. ☉. 1. ♂ Apă.	1. + Gr. or. 2. ☉ Com. 1. △	☼ Ițcanii-Gara (19 1/2 km.) ☼ Liteni (7 km.) 1 Crâșmă. N. I. Biserica făcuță de Hâra, un boer al lui Petru Rareș.

TABLOU RECAPITULATIV AL COMUNELOR

No. curent	COMUNA	INSEMNAȚII PRIVITOARE LA POPULAȚIUNE						ANIMALELE DOMESTICE			
		CLĂDIRI		Menaje	LOCUITORI STABILI			Cai	Vite	Oi	Mascari
		Locuite	Nelocuite		Bărbați	Femei	Total				
1	Bălăceana	584	45	609	1.318	1.202	2.520	368	832	400	670
2	Bosance	1.299	19	1.257	2.375	2.607	4.982	599	1.246	637	598
3	Bunești	68	4	85	198	209	407	36	115	102	34
4	Buninți	204	8	190	381	522	903	103	219	44	138
5	Călineștii lui Cupareno	291	8	300	580	667	1.247	115	471	162	268
6	Călineștii lui Ienachi	165	8	174	236	265	501	61	259	158	124
7	Chilișeni	68	6	70	141	197	338	25	100	37	62
8	Comănești	332	8	319	683	729	1.412	73	379	214	289
9	Costâna	353	31	394	1.007	1.085	2.092	193	560	713	340
10	Danila	193	5	213	435	501	936	75	228	139	258
11	Dărmănești	549	28	591	1.575	1.596	3.171	232	723	442	683
12	Găureni	61	2	72	136	172	308	36	119	57	105
13	Iacobești	158	11	149	422	438	860	61	189	59	138
14	Ipoțești	380	15	401	1.044	1.068	2.112	152	362	158	189
15	Ițcanii-Gara	262	24	338	835	889	1.724	42	48	—	43
16	Ițcanii Noi	129	3	162	423	431	854	86	126	—	213
17	Lipoveni	120	15	137	275	311	586	66	96	22	121
18	Lisaura	143	2	155	498	514	1.012	45	183	142	111
19	Liteni	205	17	209	489	525	1.014	93	259	283	148
20	Liuzii-Homorului	257	7	220	482	540	1.022	56	279	165	181
21	Măratei	383	14	439	857	935	1.792	135	452	339	400
22	Mihoveni	300	3	303	730	785	1.515	188	284	209	317
23	Mitocul-Dragomirnei	654	44	643	1.370	1.354	2.724	383	737	126	391
24	Părhăuți	280	22	311	727	753	1.480	92	378	218	351
25	Pătrăuții pe Suceava	677	15	731	1.469	1.514	2.983	348	621	196	408
26	Plăvălăr	265	8	254	540	611	1.151	103	344	368	278
27	Poieni pe Suceava	65	5	68	133	137	270	27	90	25	58
28	Reușeni	179	9	176	342	396	738	64	218	102	227
29	Românești	179	7	178	466	478	944	85	282	115	171
30	Rușii-Mănăstioarei	213	9	233	464	512	976	93	290	106	177
31	Securiceni	51	5	49	103	117	220	18	59	14	55
32	Slobozia-Pruncului	112	—	130	330	346	676	36	197	153	103
33	Soloneț	237	7	278	448	485	933	35	188	75	155
34	St. Ilie	387	10	482	1.214	1.251	2.465	189	431	391	169
35	Stroiești	487	17	505	945	998	1.943	185	419	379	564
36	Șcheia	353	11	370	853	864	1.717	203	497	402	233
37	Teodorești	269	10	273	479	453	932	86	344	50	293
38	Tisăuții	180	1	182	328	371	699	62	209	184	161
39	Uidești	475	18	488	1.175	1.264	2.439	100	618	395	454
40	Zăhărești	240	17	259	558	600	1.158	88	525	223	220
	Suma totală	11.807	508	12.397	27.063	28.693	55.756	5.037	13.976	8.004	9.898

RURALE ȘI TARGURI DIN JUDEȚUL SUCEAVA

Bănci populare	AȘEZĂMINTE ECONOMICE										AȘEZĂMINTE ADMINISTRATIVE										ALTELE		Numărul curent				
	MORILE				Fabrici	Pepiniere	Grădini de zarzavat	Ogne de sare	Cariere de piatră	Gari așezate pe teritoriul comunei	Biserici ortodoxe	Mănăstiri Schituri	Biserici creștine de alt rit	Sinagoge	Școli primare	Oficii p. t. t.	Moșe comunale	Medici	Medici veterinari	Farmacii	Spitale	Infirmerii		Dispensare	Vămi	Cărciume	Stațiuni balneare
1				1																							
1	2			4					1					3	1										5	2	
														1		1									2	3	
1																1									2	4	
1				2										1											2	5	
1														1											1	6	
1				1										1											1	7	
1				1	1					1				1	1	1									2	8	
1				1						1				1											2	9	
1				3					1	1				1	1										4	10	
										1																	11
				1										2			1										12
1				1						1				1			1								6	13	
				1										1			1								1	14	
				1	1									1	3		1			1					1	15	
				1	1									1			1								1	16	
1														1											1	17	
1										1				1			1								1	18	
				1										1			1								3	19	
1										1				1			1								3	20	
1				2						1				1			1								3	21	
				1										1			1								1	22	
2				5						1				2			1								1	23	
1				1						1				1			1								1	24	
1				6						1				1			1								2	25	
1				1						1				1											2	26	
				1						1				1											1	27	
										1				1											1	28	
										1				1											1	29	
										1				1			1								1	30	
1										1				1			1								1	31	
1										1				1			1								1	32	
										1				1											1	33	
1				3						1				1			1								2	34	
1				1						1				1			1								2	35	
1				3						1				1			1								1	36	
1				1						1				1			2								1	37	
				1						1				1			1								1	38	
1				1						1				1			1								1	39	
1				1						1				1			2								1	40	
28	4			42	13				2	5	34	1	6	6	42	13	33	1						66			

JUDEȚUL VĂSCĂUȚI

1) (Orașe nu sunt)

2) COMUNELE RURALE

Ocolul Vâșcăuți

COMUNA	INSEMĂRI GEOGRAFICE	INSEMĂRI PRIVITOARE LA POPULA					
		SĂTIȘOARE și CĂTUNE	CLĂDIRI		Menage	LOCUITORI	
			Locuite	Ne- locuite		Bărbați	Femei
Banila pe Ceremuș D. K.: 14 km. Suprafața: 4790 ha.	Reg. deluroasă și de șes. R.: <i>Ceremuș</i> .	C.: Bereznița.	1074	49	1083	2294	2355
Carapciu pe Ceremuș D. K.: 10 km. Suprafața: 6038 ha.	Reg. deluroasă și de șes. D.: <i>Pobar, Horoc Mare, Horodoc.</i> P.: <i>Hlibicioc mare, Hlibicioc mic, Babiu, Horodescie, Ploschi, Ricone.</i>	C.: Covașovca, Vaitra, Babin, Verbăuți, Ploschi-Hmileschi, Lasova, Horișe, Lucavăț, Maidan, Hlibicioc-Mic, Horodescie cu Mociar.	1093	1	1064	2292	2233
Ceartoria D. K.: 6 km. Suprafața: 862 ha.	Reg. deluroasă și de șes. D.: <i>Bilahora.</i> R.: <i>Ceremuș</i> .		175	4	212	469	513
Slobozia-Banilei D. K.: 10 km. Suprafața: 784 ha.	Reg. deluroasă și de șes. R.: <i>Ceremuș.</i> P.: <i>Bereznița.</i>		199	1	224	396	522
Târgul Vâșcăuții pe Ceremuș D. K. Cernăuții: 38 km. Suprafața: 3448 ha. (Capitala județului)	Reg. deluroasă și de șes. D.: <i>Annena, Hora, Verbova.</i> R.: <i>Ceremuș.</i> P.: <i>Teplița, Banelioca, Neagră, Hlibicioc.</i>	C.: Liveșta, Lângă Fântână, Cruhlachi, Petovaca, Sub Sat, Stănceni, Verbova, Zabar-z.	1167	56	1187	2943	3033

FIJUNE		INSEMNARI ECONOMICE				INSEMNARI ADMINISTRATIVE	ALTE INSEMNARI
STAB.LI	Animalele domestice						
TOTAL	Cai	Vite	Oi				
4649	250	1193	1037	. . 2. Rafinerii de spirt.	1. gr. or. 2 . 1. Rom. cat. 2. Com. 2. Aut. 3. .	4. Cârșme.	
4525	234	1122	82	3. . 5. Fabrici de var. 4. Apă. 1. Aburi.	1. Gr. or. 1. Com. 4. .	Vâșcăuți (10 km.) 10. Crășme.	
982	59	207	60	. .	1. Gr. or. 1. Aut. 1. .	Bârbești (5 km.)	
918	62	224	128	. . 1. Fabrică de băuturi spirtoase. 2. Apă.	1. Gr. or. 1. Com. 1. .	1. Crășmă.	
5976	343	1080	300	. . 1. Baie populară. 1. Tăbăcărie. 2. Velnițe. 4. Apă.	2. Gr. or. 1. Rom. cat. 1. Gr. cat. 2. 2. 1. Com. 1. Aut. 5. 1. școală pentru coșărcărit 1. farmacie 1. veterinar, Birou vamal .		

Ocolul Văscăuți

COMUNA	INSEMĂRI GEOGRAFICE	INSEMĂRI PRIVITOARE LA POPULA					
		SĂTIȘOARE și CĂTUNE	CLĂDIRI		Menage	LOCUITORI	
			Locuite	Ne- locuite		Bărbați	Femel
Vlăucea D. K.: 12 km. Suprafața : 3904 ha.	Reg. deluroasă și de șes. D.: <i>Ciocan.</i> P.: <i>Bereznița.</i>		474	29	907	1.543	1.749
Voloca pe Ceremuș D. K.: 7 km. Suprafața : 979 ha.	Reg. deluroasă și de șes. D.: <i>Lesiția.</i> P.: <i>Voliceanca.</i>		238	14	261	617	678
Zamostea D. K.: 9 km. Suprafața : 2157 ha.	Reg. deluroasă și de șes. D.: <i>Honcerca.</i> P.: <i>Bereznița, Psarin.</i>	C.: <i>Honcerca.</i>	380	4	374	675	807

Ocolul Stănești

Bărbești D. K.: 9 km. Suprafața : 1755 ha.	Reg. deluroasă și de șes. R.: <i>Ceremuș.</i> P.: <i>Brusnița.</i>	C.: <i>Ostra, Samsononca,</i>	427	18	429	913	1.037
Căbești D. K.: 21 km. Suprafața : 956 ha.	Reg. deluroasă și de șes. D.: <i>Dernovăț, Frosin, Stichla, Româncă.</i> P.: <i>Căbești, Hlinița, Lazur.</i>		249	6	228	472	579
Călineștii pe Ceremuș D. K.: 6 km. Suprafața : 1257 ha.	Reg. deluroasă și de șes P.: <i>Brusnița.</i>		218	9	232	490	539

ȚIUNE	INSEMNĂRI ECONOMICE			INSEMNĂRI ADMINISTRATIVE	ALTE INSEMNĂRI	
	STABILIT ^o	Animalele domestice				
		Cai	Vite			Oi
3.292	275	1.067	697	☉. 1. Baie populară. 1. Velniță. 1. Fabrică de băuturi spirtoase. 2. ♂ Apă.	1. ⊕ Gr. or. 2. ☆ 1. ☉ Com. 3. △ ✨	☙ Banila p/Cere- muș (4 km.) 4. Crășme.
1.295	94	315	—	2. ☉.	1. ⊕ Gr. or. 1. △	☙ Bărbești (11 km.) ☙ Stăneștii de jos (4 km.) 1. Crășmă.
1.482	110	386	591	1. ☉.	1. ⊕ Gr. or. 1. ☆ 3. ☉ Com. 1. ☉ Aut. 1. △	☙ Văscăuții p/Cere- muș (9 km.) ☙ Carapciu p Ce- remuș (4 km.) N. I. Aici să fi fost în secolul XVIII o mănăstire.
1.940	146	556	74	2. ♂ Apă. ☙.	1. ⊕ Gr. or. 1. ☉ Com. △ ✨.	2. Crășme.
1.051	94	345	10	☉.	1. ⊕ Gr. or. 1. ☉ Com. 2 △.	☙ Lujeni (18 km.) ☙ Costești (4 km.)
1.029	157	378	45	1. ♂ Apă. ☉.	1. ⊕ Gr. or. 1. ☉ Com. 3. △.	☙ Bărbești. ☙ (3 km.) 2. Crășme.

Ocolul Stănești

COMUNA	INSEMNĂRI GEOGRAFICE	INSEMNĂRI PRIVITOARE LA POPULA					
		SĂȚIȘOARE și CĂTUNE	CLĂDIRI		Menaje	LOCUITORI	
			Locuite	Ne-locuite		Bărbați	Femei
Costești D. K.: 17 km. Suprafața: 1823 ha.	Reg. deluroasă și de șes D.: <i>Blișnița, Strâmtura, Ocina, Costeșca, Stânrca, Ruptura</i> P.: <i>Brusnița, Bruslovăț.</i>		582	35	533	1123	1294
Dracineț D. K.: 19 km Suprafața: 3750 ha.	Reg. deluroasă și de șes D.: <i>Babicii, Virtar, Djilo.</i> P.: <i>Hlînița, Meslov, Trostianăț, Lopatnic.</i>		802	10	766	1525	1819
Hlînița D. K.: 18 km. Suprafața: 2011 ha.	Reg. deluroasă și de șes. R.: <i>Prut.</i> P.: <i>Hlînița, Meslov.</i>	C.: Corostorata.	464	25	406	768	959
Mălineștii de Jos D. K.: 14 km. Suprafața: Vezi la Stăneștii de Sus	Reg. deluroasă și de șes		53	3	66	117	149
Stăneștii de Jos pe Ceremuș D. K.: 6 km. Suprafața: 1554 ha.	Reg. deluroasă și de șes. D.: <i>Ceba, Stăneștea, Blisnița.</i> P.: <i>Brusnița.</i>		710	38	812	2093	2104
Stăneștii de Sus pe Ceremuș D. K.: 9 km. Suprafața: 4040 ha. împreună cu Mălineștii de Jos	Reg. deluroasă și de șes. D.: <i>Lisahora, Leșița.</i> P.: <i>Brusnița.</i>		375	11	430	702	960

ȚIUNE	INSEMNĂRI ECONOMICE				INSEMNĂRI ADMINISTRATIVE	ALTE INSEMNĂRI
STABIL	Animalele domestice					
TOTAL	Cai	Vite	Ţi			
2417	158	779	19	2. 1. Tăbăcărie.	1. Gr. or. 1. 1. Com. 2. Aut. 1. .	Lujeni (14 km.) 3. Crâşme.
3344	294	1255	728	1. Aburi.	1. Gr. or. 2. 3. Com. 6. Aut.	Lujeni (10 km.)
1727	103	380	47	1. Aburi.	1. Gr. or. 2. 1. 2. Com. 2. .	Lujeni (9 km.)
266	30	102	4		1. Gr. or. 1. .	} Bărbeşti (6 km.)
4197	193	966	27	2. 1. Velniţă. 4. Apă.	2. Gr. or. 1. Rom. cat. 3. 1. 2. Com. 2. .	Bărbeşti (7 km.) 8. Crâşme.
1662	119	606	19	2. 1. Apă.	1. Gr. or. 1. Com. 1. .	Bărbeşti (10 km.) Stăneştii de jos (3 km.) 2. Crâşme.

TABLOU RECAPITULATIV AL COMUNELOR

No. curent	COMUNA	INSEMĂRI PRIVATOARE LA POPULAȚIUNE						ANIMALELE DOMESTICE			
		CLĂDIRI		Menaje	LOCUITORI STABILI			Cai	Vite	Oi	Mascuri
		Locuite	Nelocuite		Bărbați	Femei	Total				
1	Banila pe Ceremuș .	1074	49	1083	2294	2355	4649	250	1193	1037	548
2	Bărbești	427	18	429	913	1027	1940	146	556	74	159
3	Carapciu pe Ceremuș	1093	1	1064	2292	2233	4525	234	1122	82	527
4	Căbești	249	6	228	472	579	1051	94	345	10	144
5	Călineștii pe Ceremuș	218	9	232	490	539	1029	157	378	45	101
6	Ceartoria	175	4	212	469	513	982	59	207	60	90
7	Costești	582	35	533	1123	1294	2417	158	779	19	201
8	Dracinet	802	10	766	1525	1819	3344	294	1255	729	566
9	Hlinița	464	25	406	768	959	1727	103	380	47	123
10	Mălineștii de Jos . .	53	3	66	117	149	266	30	102	4	74
11	Slobozia-Banilei . . .	199	1	224	396	522	918	62	224	128	79
12	Stăneștii de Jos pe Ceremuș	710	38	812	2093	2104	4197	193	966	27	334
13	Stăneștii de Sus pe Ceremuș	375	11	430	702	960	1662	119	606	1	337
14	Văscăuți	1167	56	1187	2943	3033	5976	343	1080	300	467
15	Vilaucea	474	29	907	1543	1749	3292	275	1067	697	691
16	Voioaca pe Ceremuș	238	14	261	617	678	1295	94	315	—	146
17	Zamostea	380	4	374	675	807	1482	110	386	591	337
	Suma totală	9080	313	9214	19432	21320	40752	2721	10961	3869	4924

RURALE ȘI TARGURI DIN JUDEȚUL VĂSCĂUȚI

Bănci populare	AȘEZĂMINTE ECONOMICE									AȘEZĂMINTE ADMINISTRATIVE											ALTBLB		Numărul curent					
	MORILE				Fabrici	Pepiniere	Grădini de zarzavet	Ocne de sare	Cariere de piatră	Gări așezate pe teritoriul comunei	Biserici ortodoxe	Mănăstiri	Schituri	Biserici creștine de alt rit	Sinagoge	Școli primare	Oficii p. t. t.	Moașe comunale	Medici	Medici veterinari	Farmacii	Spitale		Infirmării	Dispensare	Vămi	Cârciume	Stațiuni balneare
	Cu aburi	Cu benzină	Alt motor	Cu apă																								
1	—	—	—	6	2	—	—	—	—	1	1	—	1	2	3	1	2	—	—	—	—	—	—	—	—	4	—	1
1	—	—	—	2	—	—	—	—	—	1	1	—	—	—	1	1	—	—	—	—	—	—	—	—	—	2	—	2
3	1	—	—	4	5	—	—	—	—	—	—	—	—	—	4	1	—	—	—	—	—	—	—	—	10	—	3	
1	—	—	—	—	—	—	—	—	—	—	1	—	—	—	2	—	1	—	—	—	—	—	—	—	—	2	—	4
1	—	—	—	—	—	—	—	—	—	—	1	—	—	—	3	—	1	—	—	—	—	—	—	—	—	—	—	5
1	—	—	—	—	—	—	—	—	—	1	1	—	—	—	1	1	1	—	—	—	—	—	—	—	—	—	—	6
2	—	—	—	—	1	—	—	—	—	—	1	—	—	1	1	1	1	—	—	—	—	—	—	—	3	—	7	
1	1	—	—	—	—	—	—	—	—	—	1	—	—	—	3	—	1	—	—	—	—	—	—	—	—	—	8	
1	1	—	—	—	—	—	—	—	—	—	1	—	—	2	2	1	2	1	—	—	—	—	—	—	—	—	9	
1	1	—	—	—	—	—	—	—	—	—	1	—	—	—	1	—	—	—	—	—	—	—	—	—	—	—	10	
1	—	—	—	2	1	—	—	—	—	1	1	—	—	—	1	1	1	—	—	—	—	—	—	—	1	—	11	
2	—	—	—	4	1	—	—	—	—	—	2	—	1	3	2	1	2	1	—	—	—	—	—	—	8	—	12	
2	—	—	—	1	—	—	—	—	—	—	1	—	—	—	1	—	1	—	—	—	—	—	—	—	2	—	13	
2	—	—	—	4	3	—	—	—	—	1	2	—	2	2	5	1	1	2	1	—	—	—	—	1	—	—	14	
1	—	—	—	4	2	—	—	—	—	—	1	—	—	2	3	1	1	—	—	—	—	—	—	—	4	—	15	
1	—	—	—	2	—	—	—	—	—	—	1	—	—	2	3	1	—	—	—	—	—	—	—	—	1	—	16	
2	—	—	—	—	—	—	—	—	—	—	1	—	—	—	—	—	—	—	—	—	—	—	—	—	—	—	17	
1	—	—	—	—	—	—	—	—	—	—	—	—	—	1	1	—	3	—	—	—	—	—	—	—	—	—	—	
23	3	—	—	25	15	—	—	—	—	5	19	—	4	13	35	9	19	4	1	—	—	—	—	1	37	—	—	

JUDEȚUL VIJNIȚA

1) ORAȘELE

VIJNIȚA (Capitala județului).

D. K.: (Cernăuți) 69 km. Alt. 350 m.

1. Insemnări privitoare la populațiune.

CLĂDIRI		Menage	Locuitori stabili		Total
Locuite	Nelocuite		Bărbați	Femei	
675	48	840	1.676	2.083	3.759

2. Insemnări privitoare la animalele domestice.

VITE	CAI	OI	MASCURI
33	19	8	21

3. Insemnări geografice.

Reg. muntoasă. D. Șeșarschi. R. Ceremuș. P. Vijnicioara. C. Vijnița Nouă.

4. Edilitatea.

Suprafața 148 ha. Lumină electrică.

5. Insemnări administrative.

Prefectura județului. Judecătoria de ocol. ✖ 1 + gr. or. 1 + rom. cat. 1 + gr. cat. 5 ☆ 1 liceu, 4 △. 1 școală pentru prelucrarea lemnului, 1 școală industrială inferioară, 1 ⊙ 1 ⊕ com. 3 ⊗ aut. 6 ♣, 2 dentiști, 1 farmacie, 1 medic veterinar, 1 birou vamal.

6. Insemnări economice.

👁, 🏰, Târg săptămânal Luni, 10 târguri anuale. Fabriци și ateliere: 5 tinichigerii, 5 ⚙ de apă, 2 brutării, 1 fabrică de apă găzoasă, 1 uzină electrică, 1 berărie.

7. Diverse.

9 crâșme.

JUDEȚUL VIJNIȚA

2) COMUNELE RURALE

COMUNA	INSEMNĂRI GEOGRAFICE	INSEMNĂRI PRIVITOARE LA POPULA					
		SĂTIȘOARE și CĂTUNE	CLĂDIRI		Menage	LOCUITORI	
			Locuite	Ne- locuite		Bărbați	Femei
Bahna D. K.: 5 km. Suprafața : 2.266 ha.	Reg. muntoasă. D.: <i>Iacorov, Curechiv, Rinesta, Vapnirca, Soloneț.</i> P.: <i>Soloneț, Camena, Staivne, Rinesta, Iavorov.</i>	C.: <i>Camena Soloneț, Curechiv, Staievne, Rinesta.</i>	282	18	309	671	687
Berhomet pe Siret D. K.: 17 km. Suprafața : 20-987 ha.	Reg. muntoasă. D.: <i>Chicera, Măgura, Stizoc-Mare, Stizoc-Mic, Bobeica, Pe-reșrestie, Vipcenca.</i> R.: <i>Siretul-Mare.</i> P.: <i>Spocir, Zvaraș, Lopușna, Arsiv, Lececi, Șubranet, Stebne, Soloneț, Camena, Mihodra.</i>	C.: <i>Lopușna, Ceresenca, Mihodra Alexanderdorf, Katharineudorf, Mezebrodi, Șipot.</i>	1467	30	1486	3300	3076
Clornohuzii D. K.: 5 km. Suprafața : 816 ha.	Reg. muntoasă. D.: <i>Zaberej, Ghide.</i> R.: <i>Ceremuș.</i>		352	16	377	806	672
Ispas D. K.: 9 km. Suprafața 6.408 ha.	Reg. muntoasă. D.: <i>Ispas-Madonschi,</i> R.: <i>Ceremuș.</i>		1031	32	1154	3378	2652
Lucavățul pe Siret. D. K.: 26 km. Suprafața : 6.704 ha.	Reg. muntoasă. D.: <i>Seredni, Trencova,</i> R.: <i>Siret.</i> P.: <i>Lucavcec, Mihodra, Cosovanca, Vachnia.</i>	C.: <i>Lipoveni Dumbrava, Cosovanca, Mănăstăriște, Șeliște, Serafinet, Vorcuieț, Niclausdorf, Burdivschi.</i>	980	55	1057	3155	2578

ȚIUNE	INSEMNĂRI ECONOMICE			INSEMNĂRI ADMINISTRATIVE	ALTE INSEMNĂRI	
	Animalele domestice					
	TOTAL	Cai	Vite			Oi
1358	75	502	202	2. Cărămidării.	2. Ⓜ Com. 1. Ⓜ Aut. 1. Δ.	Ⓜ Vijnița (5 km.) Ⓜ 2. Crășme.
6376	414	2770	1231	1. Fabrică de pâine, 1. Tinichigerie. 1. Ⓜ Apă. 1. Ferestreu Aburi. Ⓜ. Ⓜ. Stațiunea balneară Lăpușna.	2. Ⓡ Gr. or. 1. Ⓡ Rom. cat. 3. ☆ 1. ♣ 3. Ⓜ Com. 4. Ⓜ Aut. 6. Δ Ⓜ.	8. Crășme.
1478	31	489	106	Ⓜ.	1. Ⓡ Gr. or. 1. Ⓜ Com. 1. Δ 1. Ⓜ Aut.	Ⓜ Vijnița (5 km.) Ⓜ 3. Crășme.
6030	189	2039	746	Ⓜ. Ⓜ; 2. Velnițe, 2. Ⓜ Apă. 1. Ferestreu aburi.	1. Ⓡ Gr. cat. 1. ☆ 2. Ⓜ Com. 3. Ⓜ Aut. Ⓜ 4. Δ.	4. Crășme.
5733	351	1627	238	1. Velnița. 2. Ⓜ Apă. 1. Ferestreu aburi. Ⓜ. Ⓜ.	3. Ⓡ Gr. or. 1. Ⓡ Lipov. 2. ☆ 3. Ⓜ Com. 1. Ⓜ Aut. 6. Δ. Ⓜ.	3. Crășme.

Ocolul Vijnifa

COMUNA	INSEMNĂRI GEOGRAFICE	INSEMNĂRI PRIVITOARE LA POPULA					
		SĂTIȘOARE și CĂTUNE	CLĂDIRI		Menage	LOCUITORI	
			Locuite	Ne-locuite		Bărbați	Femei
Măriniceni D. K.: 25 km. Suprafața : 3.974 ha.	Reg. muntoasă. D.: <i>Chicera, Rizi, Biscău, Roșișnei, Cereșanca, Bucovăț, Bucivciec, Travian, Solovan.</i> R.: <i>Ceremuș.</i> P.: <i>Putelivca, Solovan, Biscău, Cerepanca.</i>		199	19	213	472	499
Mega D. K.: 30 Km. Suprafața : 1.904 ha.	Reg. muntoasă. P.: <i>Pantiu, Sonice.</i>		127	7	151	360	222
Mihova D. K.: 23 km. Suprafața : 7.060 ha.	Reg. muntoasă. D.: <i>Stosoc, Chicera, Rosochali, Lișeit.</i> R.: <i>Siret.</i> P.: <i>Mihodra, Mihova, Soloneț, Ciornepotic.</i>	C.: <i>Levcău, Vilsce, Bahna Usole, Balsiciova.</i>	668	43	723	2202	1759
Mille D. K.: 10 km. Suprafața : 2.194 ha.	Reg. muntoasă. R.: <i>Ceremuș.</i>	C.: <i>Bereznicia.</i>	517	20	572	1183	1207
Pătrășeni D. K.: 21 km. Suprafața : 1.328 ha.	Reg. muntoasă. D.: <i>Luboc, Pohar, Seneveci.</i> P.: <i>Bilei potic.</i> R.: <i>Ceremuș.</i>	C.: <i>Povarenca.</i>	132	26	160	372	376
Răstoace D. K.: 14 km. Suprafața : 5.612 ha.	Reg. muntoasă. D.: <i>Vichod, Cereșniv, Ocolena, Ienciułova, Radulir, Sadchircec, Tovârnâța, Iama, Bozna, Satin.</i> R.: <i>Ceremuș.</i> P.: <i>Tovârnâța, Reviege, Vijema, Pesac.</i>	C.: <i>Ocolena, Tovarnița, Smuhar.</i>	466	112	507	1035	975

ȚIUNE	INSEMNĂRI ECONOMICE				INSEMNĂRI ADMINISTRATIVE	ALTE INSEMNĂRI
	Animalele domestice					
	TOTAL	Cai	Vite			
971	58	533	1262	☉.	1. + Gr. or. 1. Ⓜ Com. 1. Ⓜ Aut. 1. Δ.	🏰 Vijnița (25 km.) 🏰 Răstoace (6 km.) 1. Crâșmă.
582	16	285	115	☉. 1. ♂ Apă. 1. Fe- restreu aburi.	1. Ⓜ Com. 1. Ⓜ Aut. 1. Δ.	🏰 Lucavățul p. Si- ret (11 km.) 🏰 Banița p. Siret (7 km.) 1. Crâșmă.
3961	138	1252	494	☉. 2. Velnițe. 7. ♂ Apă,	1. + Gr. or. 2. ☆ 1. Ⓜ Com. 1. Ⓜ Aut. 4. Δ. 🏰.	🏰 Lucavățul p. Si- ret (6 km.) 5. Crâșme.
2390	186	705	726	🏰. ☉. 1. Velniță. 3. ♂ Apă.	1. + Gr. or. 1. ☆ 2. Ⓜ Com. 2. Ⓜ Aut. 🏰. 2. Δ.	4. Crâșme.
748	25	245	717	1. ♂ Apă.	1. + Gr. or. 1. Δ.	🏰 Vijnița (21 km.) 🏰 Răstoace (7 km.) 1. Crâșmă.
2010	61	1062	2288	3. ♂ Apă. ☉.	1. + Gr. or. 2. ☆ 1. Ⓜ Com. 1. Ⓜ Aut. 🏰. 4. Δ. Birou vamal.	🏰 Vijnița (14 km.) 1. Crâșmă.

COMUNA	INSEMNĂRI GEOGRAFICE	INSEMNĂRI PRIVITOARE LA POPULA					
		SĂTIȘORE și CĂTUNE	CLĂDIRI		Menaje	LOCUITORI	
			Locuite	Ne- locuite		Bărbați	Femei
Revna pe Ceremuș. D. K.: 2 km. Suprafața: 829 ha.	Reg. muntoasă. D.: <i>Lesina.</i> R.: <i>Ceremuș.</i> P.: <i>Vijnicioara.</i>		148	8	178	312	352
Șipotele pe Siret. D. K.: 36 km. Suprafața: 10.694 ha.	Reg. muntoasă. D.: <i>Pohar, Mocerca,</i> <i>Tomnatic, Cernușna,</i> <i>Rodindul, Lungul,</i> <i>Măgura, Pleșa,</i> <i>Fruntea, Zochilea,</i> <i>Surdiu.</i> R.: <i>Siret.</i> P.: <i>Bursuciu, Svareș,</i> <i>Petrăuți, Lostun,</i> <i>Ciorneș, Șbraneș.</i>	C.: <i>Bursuciu,</i> <i>Zvareș,</i> <i>Lostun,</i> <i>Ciorneș,</i> <i>Petrăuți.</i>	174	9	194	404	395
Vijnicioara D. K.: 2 km. Suprafața: 3.890 ha.	Reg. muntoasă. D.: <i>Cruhla, Boncău,</i> <i>Locina, Savorov,</i> <i>Huculon, Pohar,</i> <i>Vehrișel.</i> P.: <i>Vijenca, Liscovăț,</i> <i>Preslop, Vijnicioara.</i>	C.: <i>Sudilov,</i> <i>Preslop,</i> <i>Vijenca,</i> <i>Lușchi.</i>	372	38	348	836	661
Zăhăriceni D. K.: 10 km. Suprafața: 1.096 ka.	Reg. muntoasă. D.: <i>Lesina, Colesir,</i> <i>Prepet, Preslop,</i> <i>Osovnia, Sarcena.</i> R.: <i>Ceremuș.</i> P.: <i>Pidhuc, Sunihra,</i> <i>Hliboca, Plotovăța,</i> <i>Hleiovăței.</i>	C.: <i>Malinesnei,</i> <i>Mejebrode,</i> <i>Charovi,</i> <i>Prepet,</i> <i>Smuhar.</i>	280	9	300	517	614

ȚIUNE	INSEMNĂRI ECONOMICE			INSEMNĂRI ADMINISTRATIVE	ALTE INSEMNĂRI	
	STAB LI	Animalele domestice				
		Cai	Vite			Oi
TOTAL						
664	9	128	48	1. Ferestreu Apă. ☹.	1. + Gr. or. 1. Ⓜ Aut. 1. Δ.	☞ Vijnița (2 km.) ☹ Crâșmă.
799	42	431	307	1. ♂ Apă. ☹.	1. + Gr. or. 1. Ⓜ Com. 1. Ⓜ Aut. 1. Δ.	☞ Berhomet p. Siret (21 km.) ☹ Lopușna lângă Berhomet p. Siret (8 km.) 3. Crâșme.
1497	19	336	454	1. Carieră de piatră. 5. ♂ Apă. ☹.	1. + Gr. or. 2. Ⓜ Com. 2. Δ 1. Ⓜ Aut. Stațiune balneară.	☞ Vijnița (2 km.) ☹ Crâșme.
1131	17	350	1196		1. + Gr. or. 1. Ⓜ Com. 1. Ⓜ Aut. 1. Δ.	☞ Vijnița (12 km.) ☹ Răstoace (6 km.) 2. Crâșme.

Ocolul Putila.

COMUNA	INSEMĂRI GEOGRAFICE	INSEMĂRI PRIVITOARE LA POPULA					
		SĂTIȘOARE și CĂTUNE	CLĂDIRI		Menage	LOCUITORI	
			Locuite	Ne- locuite		Bărbați	Femei
Câmpulungul-Rusesc D. K.: 38 km. Suprafața: 1.301 ha.	Reg. muntoasă. D.: <i>Greblina, Domincovata, Otach, Pleta, Socoleț, Hanzarie.</i> R.: <i>Ceremuș.</i> P.: <i>Misau, Costineț, Socoleț, Civoschi.</i>	C.: <i>Domencovata, Hencereva-Chicera, Reicale, Vipcina.</i>	257	19	264	553	574
Chiselțeni D. K.: 39 km. Suprafața: 2.797 ha.	Reg. muntoasă. D.: <i>Domincovata, Otache, Pleta, Socoleț, Șicuca.</i> R.: <i>Ceremuș.</i> P.: <i>Civoschi, Mișău, Costineț, Socoleț.</i>	C.: <i>Ceciulivsi-grun, Diltineț, Bachiu, Mistecior, Moisiuca, Socole,</i>	191	24	169	540	459
Coniatin D. K.: 41 km. Suprafața: 2.945 ha.	Reg. muntoasă. D.: <i>Racova, Pleta, Ceciului, Budina, Socolic, Sernacova.</i> R.: <i>Ceremușul alb.</i> P.: <i>Liscovaci, Mistecior, Citlerin, Comătin, Sernacova.</i>	S.: <i>Socolie, Moise, Ceciului, Mistecior, Ploștia.</i> C.: <i>Racova, Marechău, Heli-boca, Plita, Semacova.</i>	236	35	282	563	565
Dihtineț D. K.: 35 km. Suprafața: 3.040 ha.	Reg. muntoasă. D.: <i>Bacova, Lipoveț, Greblina, Manciulău, Otachi, Besaicu, Tarnocica.</i> P.: <i>Putila, Dihtineț.</i>	C.: <i>Lipoveț, Greblina, Manciulău, Otachi, Meșeu, Besaicu, Tarnocica, Bucovinca, Dihterca.</i>	346	48	341	1.060	920
Gura-Putilei D. K.: 27 km. Suprafața: 2.684 ha.	Reg. muntoasă. D.: <i>Biscău, Hecea, Boșișne, Seminca, Pohar.</i> R.: <i>Ceremuș.</i> P.: <i>Putila, Biscău, Pohlora.</i>	C.: <i>Biscău, Hostinca.</i>	201	30	223	411	450

ȚIUNE	INSEMNĂRI ECONOMICE					
STABILI	Animalele domestice				INSEMNĂRI ADMINISTRATIVE	ALTE INSEMNĂRI
TOTAL	Cai	Vite	Oi			
1.127	55	509	1.319	☉. 3. ♀ Apă.	1. ⚡ Gr. or. 2. Ⓜ Com. 1. ♀. ⚡.	🏰 Vijnița (38 km.) 2. Crâșme. N. I. C. R. — Dolhopole a fost capitala Ocolului Câmpulungului Rusesc.
999	43	501	978	☉. 2. ♀ Apă.	1. ⚡ Gr. or. 1. Ⓜ Com. 1. ♀.	🏰 Seletin 28 km.) ⚡ Putița (5 km.)
1.128	58	657	1.395	☉.	1. ⚡ Gr. or. 2. ♀.	🏰 Vijnița (41 km.) ⚡ Câmpulungul-Rusesc (4 km.) 1. Crâșmă.
1.980	62	838	1.857	☉. 1. ♀ Apă.	1. ⚡ Gr. or. 1. Ⓜ Com. 1. ♀ 1. Ⓜ Aut. 1. Birou vamal.	🏰 Vijnița (35 km.) ⚡ Gura-Puțilei. (7 km.) 1. Crâșmă.
861	23	300	785	☉. 1. ♀ Apă.	1. ⚡ Gr. or. 2. ⚡ 1. Ⓜ Com. 1. Ⓜ Aut. 1. ♀. Birou vamal. ⚡.	🏰 Vijnița (27 km.) 1. Crâșmă.

COMUNA	INSEMNĂRI GEOGRAFICE	INSEMNĂRI PRIVITOARE LA POPULA					
		SAȚIȘORE și CĂTUNE	CLĂDIRI		Menage	LOCUITORI	
			Loculte	Ne- loculte		Bărbați	Femei
Iablonița D. K.: 44 km. Suprafața: 8.030 ha.	Reg. muntoasă. D.: <i>Macrineț, Ciopaș,</i> <i>Hrebenest, Berdo,</i> <i>Dorha.</i> R.: <i>Ceremușul-alb.</i>	C.: Plai, Holoșina, Ialovicioara de jos.	273	83	300	608	566
Plosca D. K.: 60 km. Suprafața: 8.504 ha.	Reg. muntoasă. D.: <i>Plosca, Borheina,</i> P.: <i>Putila, Plosca,</i> <i>Losova Lustinu.</i>	C.: Ialovicioara, Vijenca, Rosișna, Voloschi grun.	274	43	279	508	581
Putila D. K.: 45 km. Suprafața: 7.931 ha.	Reg. muntoasă. D.: <i>Bocaci, Rija,</i> <i>Vipcina, Macineț,</i> <i>Hrobești, Zabje,</i> <i>Palenci, Bucavăț.</i> P.: <i>Putila, Storonet,</i> <i>Harabușna, Porcu-</i> <i>leni, Tebena.</i>	S.: Rija, Zabje. C.: Șebena, Porculeni, Bocaci Hrobești, Vipcina Bucovăț, Bahna.	422	29	447	1166	1094
Sălășeni D. K.: 34 km. Suprafața: 1.219 ha.	Reg. muntoasă. D.: <i>Bucovinca, Chi-</i> <i>cera, Cameneț.</i> R.: <i>Ceremușul-alb.</i> P.: <i>Cusivchei, Venița,</i> <i>Gavrilovschi.</i>	C.: Spotchi.	150	—	147	295	352
Sârghieni D. K.: 47 km. Suprafața: 12.031 ha.	Reg. muntoasă. D.: <i>Rija, Tarhovna,</i> <i>Hreben.</i> P.: <i>Putila, Ripen.</i>	C.: Lasovna, Pohar, Froschi, Vipcina, Hreben, Ripen, Crasnidil, Tisnicieli.	546	41	552	1015	1116
Torăceni D. K.: 41 km. Suprafața: 2.497 ha.	Reg. muntoasă. D.: <i>Cudinschi, So-</i> <i>colie, Hreben.</i> P.: <i>Putila, Chudin-</i> <i>schi.</i>	C.: Hreben, Socolie, Roșuș, Polocinschi, Chudinschi.	231	7	267	509	514

ȚIUNE	INSEMNAȚI ECONOMICE				INSEMNAȚI ADMINISTRATIVE	ALTE INSEMNAȚI
	Animalele domestice					
	Cai	Vite	Oi			
1174	78	655	1002	☉.	1. ☩ Gr. or. 1. ☆ 3. Δ. Birou vamal. ✂.	👑 Vijița (44 km.) 1. Crâșmă.
1089	82	904	1396	☉. 1. ♁ Apă. 1. Fe- restreu cu apă.	1. ☩ Gr. or. 2. ☆ 1. Δ. ✂.	👑 Seletin (7 km.) 1. Crâșmă.
2260	107	1359	1848	☉. 1. Fabrica de pâine. 2. Fabrici de apă găzoase. 1. Tinichi- gerie. 3. ♁ Apă.	1. ☩ Gr. cat. 1. ☩ Gr. or. 2. ☆ 1. ♁ 1. Ⓜ Com. 1. Ⓜ Aut. 3. Δ. ✂.	👑 Seletin (23 km.) 4. Crâșme. N. I. Aici s'au aflat în 1897 monete din vremea împăraților Romani.
647	24	216	456	☉.	1. ☩ Gr. or. 1. Ⓜ Com. 1. Δ 1. Ⓜ Aut.	👑 Vijița (34 km.) ✂ Cămpulungul Rusesc. (4 km.) 1. Crâșmă.
2131	171	1526	2306	☉. 5. ♁ Apă. 1. Fe- restreu cu apă.	1. ☩ Gr. or. 2. ☆ 1. Ⓜ Com. 1. Δ. ✂.	👑 Seletin (21 km.) 5. Crâșme.
1023	25	567	746	3. ♁ Apă. 1. Cără- midărie.	1. ☩ Gr. or. 1. Ⓜ Com.	👑 Seletin (26 km.) ✂ Putila (3 km.) 1. Crâșmă.

TABLOU RECAPITULATIV AL COMUNELOR

No. curent	COMUNA	INSEMNAȚI PRIVITOARE LA POPULAȚIUNE						ANIMALELE DOMESTICE			
		CLĂDIRI			LOCUITORI STABILI			Cai	Vite	Oi	Mascari
		Locuite	Nelocuite	Menaje	Bărbați	Femei	Total				
1	Bahna	282	18	309	671	687	1.358	75	502	202	203
2	Berhomet pe Siret	1.467	30	1.486	3.300	3.076	6.376	414	2.770	1.231	1.031
3	Câmpulungul-Rusesc	257	19	264	553	574	1.127	55	509	1.319	274
4	Chiseliteni	191	24	169	540	459	999	43	501	978	267
5	Ciornohuzii	352	16	377	806	672	1.478	31	489	106	278
6	Coniatin	236	35	282	563	565	1.128	58	657	1.395	287
7	Dihtineț	346	48	341	1.060	920	1.980	62	838	1.857	468
8	Gura-Putilei	201	30	223	411	450	861	23	300	785	170
9	Iablonița	273	83	300	608	566	1.174	78	655	1.002	244
10	Ispas	1.031	32	1.154	3.378	2.652	6.030	189	2.039	746	1.006
11	Lucavățul pe Siret	980	55	1.057	3.155	2.578	5.733	351	1.627	238	923
12	Măriniceni	199	19	213	472	499	971	58	533	1.262	248
13	Mega	127	7	151	360	222	582	16	285	115	136
14	Mihova	668	43	723	2.202	1.759	3.961	138	1.252	494	537
15	Milie	517	20	572	1.183	1.207	2.390	186	705	726	268
16	Pătrășeni	132	26	160	372	376	748	25	245	717	142
17	Plosca	274	43	279	508	581	1.089	82	904	1.396	350
18	Putila	422	29	447	1.166	1.094	2.260	107	1.359	1.848	592
19	Rastoace	466	112	507	1.035	975	2.010	61	1.062	2.288	477
20	Revna pe Ceremuș	148	8	178	312	352	664	9	128	48	102
21	Sălășeni	150	—	147	295	352	647	24	216	456	131
22	Sârghieni	546	41	552	1.015	1.116	2.131	171	1.526	2.305	751
23	Șipotele pe Siret	174	9	194	404	395	799	42	431	307	109
24	Torăceni	231	7	267	509	514	1.023	25	567	746	272
25	Vijnicioara	372	38	348	836	661	1.497	19	336	454	155
26	Zăhariceni	280	9	300	517	614	1.131	17	350	1.196	180
	Suma totală	10319	801	11000	26231	23916	50147	2359	20786	24217	9601

JUDEȚUL ZASTAVNA

1) Nu se află nici un oraș.

2) COMUNELE RURALE

Ocolul Zastavna

COMUNA	INSEMĂRI GEOGRAFICE	INSEMĂRI PRIVITOARE LA POPULA					
		SĂTIȘOARE și CĂTUNE	CLĂDIRI		Menage	LOCUITORI	
			Locuite	Ne- locuite		Bărbați	Femei
Babin D. K.: 26 km. Suprafața: 2.091 ha.	Reg. deluroasă și de șes. P.: <i>Babin.</i>	C.: Vimajău. Ștefănești.	355	16	358	677	746
Boianceni D. K.: 11 km. Suprafața: 1.788 ha.	Reg. deluroasă și de șes. D.: <i>Berdo, Zornești.</i>	C.: Comoșiora.	344	3	375	750	737
Borăuți D. K.: 18 km. Suprafața: 2.122 ha.	Reg. deluroasă și de șes. D.: <i>Porășteni- Mohechă.</i> P.: <i>Prușiânca.</i>		405	17	286	628	608
Cadobești D. K.: 9 km. Suprafața: 2.672 ha.	Reg. deluroasă și de șes.		578	16	558	1077	1211
Chisălău D. K.: 16 km. Suprafața: 2.320 ha.	Reg. deluroasă și de șes. P.: <i>Izvor, Prusianca.</i>		535	20	547	1101	956
Cincău D. K.: 10 km. Suprafața: 1.939 ha.	Reg. deluroasă și de șes.		385	12	387	1096	889
Crisceatec D. K.: 15 km. Suprafața: 902 ha.	Reg. deluroasă și de șes. R.: <i>Nistru.</i>		215	14	225	498	598

ȚIUNE	INSEMNĂRI ECONOMICE			INSEMNĂRI ADMINISTRATIVE	ALTE INSEMNĂRI
	Animalele domestice				
	STABILII	Cai	Vite		
1423	171	232	626	2. Ț. apă. 1. carieră de piatră, ipsos și alabastru.	1. + Gr. or. 1. M Com. 1. M Aut. 1. Δ. Birou vamal. 3. Crâșme.
1487	145	358	218	2.	1. + Gr. or. 2. M Com. 1. M Aut. 1. Δ. 3. Crâșme.
1236	239	280	735	1. carieră de piatră.	1. + Gr. or. 2. M Com. 1. Δ. 2. Crâșme.
2288	160	379	946	2.	1. + Gr. or. 1. M Com. 1. Δ 1. M Aut. 2. Crâșme.
2057	211	286	764	2. Ț. apă.	1. + Gr. or. 1. M Com. 1. Δ 1. M Aut. 5. Crâșme.
1985	213	232	822	1. carieră de piatră, 1. velniță, 4. Ț. apă.	1. + Gr. or. 2. M Com. 1. Δ. 2. Cârșme. N. I. Aici a fost o mănăstire a cărei biserică rămas 180 m. deasupra nivelului Nistrului.
1096	69	150	17	1. carieră de piatră, 6. Ț. apă, 1. turnătorie.	1. + Gr. or. 3. M Aut. 1. Δ. Birou vamal.

Ocolul Zastavna

COMUNA	INSEMĂRI GEOGRAFICE	INSEMĂRI PRIVITOARE LA POPULA					
		SĂTIȘORE și CĂTUNE	CLĂDIRI		Menage	LOCUITORI	
			Loculte	Ne- locuite		Bărbați	Femei
Cuciurul-Mic D. K.: 9 km. Suprafața : 2.246 ha.	Reg. deluroasă și de șes. D.: <i>Ungurianca, Lisa.</i> P.: <i>Șbraneț, Dorocinca.</i>	C.: <i>Vinanca, Marcinoca.</i>	606	3	569	1.396	1.560
Culenți D. K.: 15 km. Suprafața : 734 ha.	Reg. deluroasă și de șes. R.: <i>Nistru.</i>		178	16	184	275	397
Dorosăuți D. K.: 9 km. Suprafața : 2.293 ha.	Reg. deluroasă și de șes. D.: <i>Cahor.</i> R.: <i>Nistru.</i>		519	17	516	808	1.250
Horosăuți D. K.: 14 km. Suprafața : 1.909 ha.	Reg. deluroasă și de șes. D.: <i>Coțiba, Berda, Roșu.</i>		389	27	366	993	1.108
Iurcăuți D. K.: 9 km. Suprafața : 2.022 ha.	Reg. deluroasă și de șes. D.: <i>Zornești, Turlivschi.</i>		450	25	517	1.222	1.312
Luca D. K.: 19 km. Suprafața : Vezi la Prelipcea.	Reg. deluroasă și de șes. D.: <i>La Horb.</i> R.: <i>Nistru.</i> P.: <i>Hurcole.</i>	C.: <i>Costrejivca.</i>	139	11	214	285	354
Mitcău D. K.: 20 km. Suprafața : 637 ha.	Reg. deluroasă și de șes. D.: <i>Platoul Chizia, Mociaristei Horb.</i> R.: <i>Nistru.</i> P.: <i>Chizia, Ciovneș.</i>		220	117	232	441	596
Mosoreni D. K.: 26 km. Suprafața : 798 ha.	Reg. deluroasă și de șes. D.: <i>Stinca.</i> R.: <i>Nistru.</i>		155	8	183	265	384

ȚIUNE	INSEMNĂRI ECONOMICE				INSEMNĂRI ADMINISTRATIVE	ALTE INSEMNĂRI
	Animalele domestice					
	TOTAL	Cai	Vite			
2.956	344	497	125	1. ♀ apă. ☹.	1. ⚡ Gr. or. 1. ⚡ Rom. cat. 2. Ⓜ Com. 2. Ⓜ Aut. ⚡. 1. Δ.	⚡ Zastavna (9 km.) 3. Crâșme.
672	107	102	256	☹.	1. ⚡ Gr. or. 1. Ⓜ Com. 1. Δ.	⚡ Cincău (8 km.) ⚡ Vasilău (5 km.)
2.058	320	402	33	☹. 1. carieră de piatră 1. fabrică de vai. 4. ♀ apă.	1. ⚡ Gr. or. 2. Ⓜ Aut. 1. Δ. ⚡.	⚡ Zastavna (9 km.) 3. Crâșme.
2.101	157	387	184	☹. 1. carieră de piatră.	1. ⚡ Gr. or. 1. Ⓜ Aut. 1. Ⓜ Com. 1. Δ.	⚡ Ivancăuți (7½ km.) ⚡ Dobronăuți (3 km.) 2. Crâșme.
2.534	301	488	197	☹. ⚡.	1. ⚡ Gr. or. 1. Ⓜ Com. 1. Δ 1. Ⓜ Aut. ⚡.	3. Crâșme.
639	69	145	142	☹.	1. ⚡ Gr. or. 1. Ⓜ Com. 1. Δ.	⚡ Crisceatec (3 km.) ⚡ Zvineace (3 km.) 1. Crâșme. N. I. Aici a fost în secolul al XVIII o mănăstire.
1.037	80	211	123	☹. 2. ♀ apă.	1. ⚡ Gr. or. 1. Ⓜ Com. 1. Δ.	⚡ Iurcăuți (15 km.) ⚡ Vadu Nistrului (2 km.) 2. Crâșme.
649	77	124	91	☹. 1. velniță.	1. ⚡ Gr. or. 1. Δ. Birou Vamal.	⚡ Iurcăuți (21 km.) ⚡ Vadu Nistrului (17 km.)

Ocolul Zastavna

COMUNA	INSEMĂRI GEOGRAFICE	INSEMĂRI PRIVITOARE LA POPULA					
		SĂTIȘOARE și CĂTUNE	CLĂDIRI		Menage	LOCUITORI	
			Locuite	Ne- locuite		Bărbați	Femei
Ocna D. K.: 14 km. Suprafața : 1.580 ha.	Reg. deluroasă și de șes. D.: <i>Platoul Ocna, Colo Gory (La Deal).</i> P.: <i>Negru, Chizia.</i>		479	21	492	795	1057
Onuț D. K.: 23 km. Suprafața : 963 ha.	Reg. deluroasă și de șes. D.: <i>La Baltă (Colo Boloto), Tureța Hora, Cerni-Potoc.</i> R.: <i>Nistru.</i>		201	34	182	325	427
Părăul-Negru D. K.: 20 km. Suprafața : 1.167 ha.	Reg. deluroasă și de șes. P.: <i>Părăul-Negru, Părăul-Alb.</i>		290	30	244	618	490
Pohorlăuți D. K.: 13 km. Suprafața : 1.531 ha.	Reg. deluroasă și de șes. D.: <i>Sobtuca.</i> P.: <i>Negru.</i>		443	20	440	802	960
Prelipcea D. K.: 22 km. Suprafața : 2.282 ha. împreună cu Luca.	Reg. deluroasă și de șes. R.: <i>Nistru.</i> P.: <i>Vimoz, Prelipcea.</i>	C.: <i>Stefănești.</i>	220	7	239	468	591
Răpujineț D. K.: 17 km. Suprafața : 2.317 ha.	Reg. deluroasă și de șes. R.: <i>Nistru.</i>		325	29	362	606	711
Samușeni D. K.: 24 km. Suprafața : 781 ha.	Reg. deluroasă și de șes. D.: <i>Codoub, Cruhliac.</i> R.: <i>Nistru.</i>		205	9	211	323	421

ȚIUNE	INSEMĂNĂRI ECONOMICE				INSEMĂNĂRI ADMINISTRATIVE	ALTE INSEMĂNĂRI
	Animalele domestice					
	Cai	Vite	Oi			
1852	233	288	318	👁️. 🏰. 1. baie populară.	1. + Gr. or. 1. 🍷 Aut. 1. 🏰. 🌿.	3. Crâșme.
752	116	91	84	👁️.	1. + Gr. or. 1. 🍷 Aut.	🏰 Iurcăuți (18 km.) 🌿 Ocna (10 km.) 2. Crâșme.
1108	125	117	118	👁️. 3. 🌿 apă.	1. + Gr. or.	🏰 Ocna (6 km.) 🌿 Ocna (6 km.) 1. Crâșmă.
1762	148	192	939	👁️. 1. carieră de piatră. 3. 🌿 apă.	1. + Gr. or. 1. + Gr. cat. 1. 🍷 Com. 2. 🍷 Aut. 1. 🏰.	🏰 Iurcăuți (5 km.) 🌿 Ocna (6 km.) 3. Crâșme.
1059	124	264	343	👁️. 🏰.	1. + Gr. or. 2. 🍷 Com. 1. 🏰.	🌿 Zvineace (6 1/2 km.) 2. Crâșme. N. I. Aici au înființat în 1760 țesători germani o colonie, care a dispărut.
1347	177	298	867	👁️. 1. carieră de piatră. 1. velniță.	1. + Gr. or. 1. 🍷 Com. 1. 🏰 1. 🍷 Aut.	🏰 Stefanеști (10 km.) 🌿 Zvineace (8 km.) 3. Crâșme.
744	58	167	206	👁️. 1. carieră de piatră.	1. + Gr. or. 1. 🏰.	🏰 Iurcăuți (17 km.) 🌿 Ocna (8 km.) 1. Crâșmă.

Ocolul Zastavna

COMUNA	INSEMĂRI GEOGRAFICE	INSEMĂRI PRIVITOARE LA POPULA					
		SĂTIȘOARE și CĂTUNE	CLĂDIRI		Menaje	LOCUITORI	
			Locuite	Ne- locuite		Bărbați	Femei
Tăuteni D. K.: 4 km. Suprafața: 1.714 ha.	Reg. deluroasă și de șes. D.: <i>Scaba</i> , P.: <i>Prelipcea</i> .		505	11	506	977	1.063
Vadu-Nistrului D. K.: 19 km. Suprafața: 1.094 ha.	Reg. deluroasă și de șes. D.: <i>Chizia</i> . R.: <i>Nistru</i> . P.: <i>Chizia</i> .	C.: <i>Pidchizia</i> .	351	37	372	739	710
Vaslău D. K.: 10 km. Suprafața: 1.363 ha.	Reg. deluroasă și de șes. D.: <i>Hora-Mare (Ve- leca Hora), Dolisnia</i> . P.: <i>I.lovei Potoc</i> , <i>Mlinivca</i> .		375	11	400	667	905
Verbăuți D. K.: 21 km. Suprafața: 1.293 ha.	Reg. deluroasă și de șes. D.: <i>Zornișe</i> .		229	10	244	587	593
Vrânceni D. K.: 8 km. Suprafața: 4.081 ha.	Reg. deluroasă și de șes. D.: <i>Mosovici, Gra- mada, Dobniche</i> .	C.: <i>Vrânceni-Noi</i> .	811	24	945	1.886	2.233
Târgul Zastavna D. K.: Cernăuți 28 km. Suprafața: 3.759 ha (Capitala județului).	Reg. deluroasă și de șes. D.: <i>Tetrușca</i> . P.: <i>Stoveșce, Iame</i> , <i>Perjolovca, Negru</i> , <i>Sopehora</i> .	C.: <i>Perjelovca</i> , <i>Sopehora</i> .	977	61	1.091	2.107	2.250
Zvinlace D. K.: 16 km. Suprafața: 928 ha.	Reg. deluroasă și de șes. R.: <i>Nistru</i> .	C.: <i>Costrejivca</i> .	250	9	200	432	512

ȚIUNE		INSEMNĂRI ECONOMICE				INSEMNĂRI ADMINISTRATIVE	ALTE INSEMNĂRI
STABILI	Anima:ele domestice						
TOTAL	Cai	Vite	Oi				
2.040	293	316	668	👁️. 1. 🐄 apă.	1. ⊕ Gr. or. 1. ⊗ Aut. 1. Δ.	🏰 } Zastavna 🌿 } (3½ km.) 4. Crâșme.	
1.449	147	255	229	👁️. 1. carieră de piatră. 4. 🐄 apă.	1. ⊕ Gr. or. 2. ⊗ Côm. 1. Δ.	🏰 Iurcăuți 7 km.) 🌿 Dorošăuți (13 km.) 2. Crâșme.	
1.572	157	156	447	👁️. 1. velniță. 11. 🐄 apă.	1. ⊕ Gr. or. 1. ☆ 1. ⊗ Com. 2. ⊗ Aut. 1. Δ 🌿.	🏰 Cincău (11 km.) 4. Crâșme.	
1.180	123	216	38	👁️. 1. carieră de piatră. 2. velnițe. 1. 🐄 aburi.	1. ⊕ Gr. or. 1. ⊗ Aut. 1. ⊗ Com. 1. Δ.	🏰 } Iurcăuți 🌿 } (4½ km.) 2. Crâșme.	
4.125	472	590	1.162	👁️ 1. carieră de piatră.	1. ⊕ Gr. or. 1. ♣ 2. ⊗ Com. 2. ⊗ Aut 1. Δ 🌿.	🏰 Chisălau (7 km.) 6. Crâșme.	
4.357	380	545	105	👁️. 🏰. 1. 🐄 apă. 1. 🐄 aburi. 1. baie populară. 1. fabrică de pâine.	1. ⊕ Gr. or. 1. ⊕ Rom. cat. 1. ⊗ Com. 2. ⊗ Aut. 2. ♣ Δ. 🌿. 1. Școală industrială in erioară, 1. Den- is, 1. Farmacie, 1. ♣ veterinar	16. Crâșme.	
944	58	103	22	👁️. 1. carieră de piatră. 4. 🐄 apă.	1. ⊕ G. or. 1. ☆ 1. ⊗ Com. 1. ⊗ Aut. 2. Δ. 🌿.	🏰 Ștefănești (5½ km.) 4. Crâșme.	

TABLOU RECAPITULATIV AL COMUNELOR

No. curent	COMUNA	INSEMNĂRI PRIVATOARE LA POPOLAȚIUNE					ANIMALE DOMESTICE				
		CLĂDIRI		Menaje	LOCUITORI STABILI			Cal	Vite	Oi	Mascari
		Locuite	Nelocuite		Bărbați	Femei	Total				
1	Babin	355	16	358	677	746	1.423	171	232	626	84
2	Boianceni	344	3	375	750	737	1.487	145	358	218	84
3	Borăuți	405	17	286	628	608	1.236	239	280	735	213
4	Cadobești	578	16	558	1.077	1.211	2.288	160	379	946	252
5	Chisălau	535	20	547	1.101	956	2.057	211	286	764	188
6	Cincău	385	12	387	1.096	889	1.985	213	232	822	214
7	Crisceatec	215	14	225	498	598	1.096	69	150	17	141
8	Cucurul-Mic	606	3	569	1.396	1.560	2.956	344	497	125	113
9	Culeuți	178	16	184	275	397	672	107	102	256	102
10	Doroșăuți	519	17	516	808	1.259	2.058	320	402	332	59
11	Horoșăuți	389	27	366	993	1.108	2.101	157	387	184	39
12	Iurcăuți	450	25	517	1.222	1.312	2.534	301	438	197	141
13	Luca	139	11	214	285	354	639	69	145	142	161
14	Mitcău	220	17	232	441	596	1.037	80	211	123	95
15	Mosoreni	155	8	183	265	384	649	77	124	91	42
16	Ocna	479	21	492	795	1.057	1.852	233	288	318	161
17	Onuț	201	34	182	325	427	752	116	91	84	41
18	Părăul-Negru	290	30	244	618	490	1.108	125	117	118	81
19	Pohorlăuți	443	20	440	802	960	1.762	143	192	939	109
20	Prelipcea	220	7	239	468	591	1.059	124	264	343	211
21	Răpujineț	325	29	362	606	741	1.347	177	298	867	233
22	Sămușeni	205	9	211	323	421	744	58	167	206	27
23	Tăuteni	505	11	506	977	1.063	2.040	293	316	668	164
24	Vadu-Nistrului	351	37	372	739	710	1.449	147	255	229	50
25	Vasilău	375	11	400	667	905	1.572	157	156	447	185
26	Verbăuți	229	10	244	587	593	1.180	123	216	33	79
27	Vrânceni	811	24	945	1.886	2.239	4.125	472	590	1.162	103
28	Zastavna	977	61	1.091	2.107	2.250	4.357	380	545	105	155
29	Zvineace	250	9	200	432	512	944	58	103	22	143
	Suma totală	11134	535	11445	22844	25665	48509	5274	7871	11124	3670

Nomenclatura veche și cea nouă a comunelor

No. curent	NOMENCLATURA VECHÉ (germană)	NOMENCLATURA NOUĂ	JUDEȚUL
1	Alt-Broskoutz	Broscăuții Vechi	Storjinețului
2	Alt-Hütte	Crăsnîșoara Veche	Storjinețului
3	Alt-Mamajestie	Mămăeștii Vechi	Cernăuților
4	Alt-Zuczka	Jucica Veche	Cernăuților
5	Andrasialva	Măneuți	Rădăuților
6	Arbore	Arbore	Gura-Homorului
7	Arizel	Argel	Câmpulungului
8	Augustendorf	Mesteceni	Storjinețului
9	Babin	Babin	Zastavnei
10	Bahna	Bahna	Vijniței
11	Bahrinestie	Bährinești	Siretului
12	Baince	Baineț	Siretului
13	B jaschestie	Baiășești	Gura-Homorului
14	Balaczana	Bălăceana	Sucevei
15	Balkoutz	Bălcăuți	Siretului
16	Banczestie	Băncești	Siretului
17	Berbestie	Bărbești	Văscăuților
18	Berhometh a./Pruth	Berhomet pe Prut	Coțmanilor
19	Berhometh a./Sereth	Berhomet pe Siret	Vijniței
20	Berkischestie	Berchișești	Gura-Homorului
21	Bila	Bila	Cernăuților
22	Bilka	Bilca	Rădăuților
23	Bobestie	Bobești	Storjinețului
24	Bojan	Boian	Cernăuților
25	Bojanczuk	Boianceni	Zastavnei
26	Bori	Boureni	Gura-Homorului
27	Boroutz	Borăuți	Zastavnei
28	Bossance	Bosance	Sucevei
29	Botuschana	Botușana	Gura-Homorului
30	Botuschanitza	Botușanița	Siretului
31	Brajestie	Brăiești	Gura-Homorului
32	Braschka	Brașca	Gura-Homorului
33	Breaza	Breaza	Câmpulungului
34	Brodok	Vadu-Nistrului	Zastavnei
35	Buda	Buda	Cernăuților
36	Bud-nitz	Budeniț	Storjinețului
37	Buksehoja	Bucșoia	Câmpulungului
38	Bunesti	Bunești	Sucevei
39	Bunince	Buninți	Sucevei
40	Burla	Burla	Rădăuților
41	Cameral-Lenkoutz	Lențeștii de jos	Cernăuților
42	Chilischeny	Chilișeni	Sucevei
43	Ghliwesti	Clivesti	Coțmanilor

No. curent	NOMENCLATURA VECHĂ (germană)	NOMENCLATURA NOUĂ	JUDEȚUL
44	Czahor	Ceahor	Cernăuților
45	Czarnypotok	Părăul Negru	Zastavnei
46	Czartoria	Ceartoria	Văscăuților
47	Czerepkoutz	Cerepcăuți	Siretului
48	Czernawka	Cernauca	Cernăuților
49	Czernowitz	Cernăuți	Cernăuților
50	Czinkeu	Cincau	Zastavnei
51	Cziresch	Cireș	Storojinețului
52	Czokanestie	Ciocănești	Câmpulungului
53	Czarnohuzy	Ciornohuzii	Vijniței
54	Czudyn	Ciudeiu	Storojinețului
55	Czumurna	Ciumârna	Câmpulungului
56	Danila	Danila	Sucevei
57	Dawideni	Davideni	Storojinețului
58	Dawidestie	Davidesti	Coțmanilor
59	Dea	Dea	Câmpulungului
60	Deutsch-Alt-Fratautz	Frătăuții vechi, comună germană	Rădăuților
61	Deutsch-Badeutz	Bădăuții Noi	Rădăuților
62	Deutsch-Satulmare	Satul Mare Nou	Rădăuților
63	Deutsch-Tereblestie	Tereblecea Nouă	Siretului
64	Dichtenitz	Dihtineț	Vijniței
65	Dobronoutz	Dobronăuți	Cernăuților
66	Dolhopole	Câmpulungul Rusesc	Vijniței
67	Dorna Kandreny	Dorna-Candrenilor	Câmpulungului
68	Dornawatra	Vatra-Dornei	Câmpulungului
69	Doroschoutz	Doroșăuți	Zastavnei
70	Dorothea-Platonitza	Doroția	Câmpulungului
71	Draczynetz	Dracineț	Văscăuților
72	Dragojestie	Drăgoiești	Gura-Homorului
73	Duboutz	Dubați	Coțmanilor
74	Dymka	Trestiana	Siretului
75	Dzemine	Gemeni	Câmpulungului
76	Fontinaalba	Fântâna Albă	Siretului
77	Frassin	Frasin	Câmpulungului
78	Frumossa	Frumosul	Câmpulungului
79	Fundulmoldowi	Fundul-Moldovei	Câmpulungului
80	Fürstenthal	Voivodeasa	Rădăuților
81	Galanestie	Gălănești	Rădăuților
82	Gaureni	Găureni	Sucevei
83	Gerbouz	Gărbăuți	Siretului
84	Glitt	Clit	Gura-Homorului
85	Gogulina	Gogolina	Cernăuților
86	Graniczeștie	Grănicești	Siretului
87	Gropana	Gropeni	Siretului
88	Gurahomora	Gura-Homorului	Gura-Homorului
89	Hadikfaiva	Dornești	Siretului
90	Hatna	Dărmănești	Sucevei
91	Hawrylestie	Gavrilești	Coțmanilor
92	Hliboka	Hliboca	Siretului
93	Hlinitza	Hlinița	Văscăuților
94	Horoschoutz	Horosăuți	Zastavnei
95	Idzestie	Igești	Storojinețului
96	St. Ilie	St. Ilie	Sucevei
97	Illischestie	Ilișești	Gura-Homorului
98	Îpotestie	Ipoțești	Sucevei
99	Ispas	Ispas	Vijniței

No. curent	NOMENCLATURA VECHĂ (germană)	NOMENCLATURA NOUĂ	JUDEȚUL
100	Istensegits	Tibeni	Siretului
101	Itzkany-Bahnhof	Ițcani-Gară	Sucevei
102	Iwankoutz	Ivancăuți	Coțmanilor
103	Jablonitza	Iablonița	Vijniței
104	Jakobeni	Iacobeni	Câmpulungului
105	Jakovestie	Iacobești	Sucevei
106	Jaslowetz	Iaslovăț	Gura-Homorului
107	Jordanestie	Iordănești	Storjinețului
108	Josefalva	Vorniceni	Gura-Homorului
109	Jurkoutz	Iurcăuți	Zastavnei
110	Juzynetz	Iujineț	Coțmanilor
111	Kabestie	Čabești	Vășcăuților
112	Kaczyka	Čacica	Gura-Homorului
113	Kadobestie	Cadobești	Zastavnei
114	Kala'indestie	Calafindești	Siretului
115	Kalinestie	Călineștii pe Ceremuș	Vășcăuților
116	Kalineștie-Ienaki	Călineștii lui Ienachi	Sucevei
117	Kalinestie-Kuparenko	Călineștii lui Cuparenko	Sucevei
118	Kamena	Camena	Cernăuților
119	Kamenka	Camenca	Siretului
120	Kapukimpului	Capu-Câmpului	Gura-Homorului
121	Kapukocrului	Capu-Codrului	Gura-Homorului
122	Karapcziu a. Czer.	Carapciu pe Ceremuș	Vășcăuților
123	Karapcziu a. Sereth	Carapciu pe Siret	Storjinețului
124	Karisberg	Gura-Putnei	Rădăuților
125	Keschwana	Cășvana	Gura-Homorului
126	Kiczera	Dumbrava Roșie	Cernăuților
127	Kimpolung	Câmpulung	Câmpuluneului
128	Kindestie	Cândești	Siretului
129	Kirlibaba	Cârlibaba	Câmpulungului
130	Kisseleu	Chisălau	Zastavnei
131	Kisselitze	Chiseliteni	Vijniței
132	Klimoutz	Climăuți	Siretului
133	Kliwodyn	Clivodiu	Coțmanilor
134	Klosterhumora	Mănăstirea Humorului	Gura-Homorului
135	Komanestie	Comănești	Sucevei
136	Komarestie	Comărești	Storjinețului
137	Komaresti-Slobodzia	Slobozia-Comărăștilor	Storjinețului
138	Koniatyn	Coniatin	Vijniței
139	Korczeſtie	Corcești	Storjinețului
140	Korlata	Corlata	Gura-Homorului
141	Korowa	Corovia	Cernăuților
142	Kostestie	Costești	Vășcăuților
143	Kostina	Castâna	Sucevei
144	Kostischa	Costișa	Rădăuților
145	Kotul-Bainski	Cotul-Bainschi	Cernăuților
146	Kotul-Ostritza	Cotul-Ostriței	Cernăuților
147	Kotzmann	Coțmani	Coțmanilor
148	Krasna-Ilski	Crasna lui Ilschi	Storjinețului
149	Krasna-Putna	Crasna-Putnei	Storjinețului
150	Krysczatek	Crisceatec	Zastavnei
151	Kuczurmare	Cuciurul Mare	Cernăuților
152	Kuczurmik	Cuciurul Mic	Zastavnei
153	Kuleutz	Culeuți	Zastavnei
154	Kupka	Cupca	Storjinețului
155	Laschkowka	Lașchinca	Coțmanilor
156	Lehczyen-Pentului	Lehăcenii-Tăutului	Cernăuților

No. curent	NOMENCLATURA VECHĂ (germană)	NOMENCLATURA NOUĂ	JUDEȚUL
157	Lichtenberg	Dealul-Ederii	Gura-Homorului
158	Lipoweny	Lipoveni	Sucevei
159	Lisaura	Lisaura	Sucevei
160	Liteni	Liteni	Sucevei
161	Ludihorecza	Mănăstirea Horecea	Cernăuților
162	Ludihomora	Liuzii-Homorului	Sucevei
163	Luka	Luca	Zastavnei
164	Lukaczestie	Lucăcești	Gura-Homorului
165	Lukawetz	Lucavățul pe Siret	Vijniței
166	Lukawitza	Lucavița	Cernăuților
167	Luzan	Lujeni	Coțmanilor
168	Mahala	Mahala	Cernăuților
169	Malatinetz	Malatinet	Coțmanilor
170	Mamornitza	Mamornița	Cernăuților
171	Mardzina	Marginea	Rădăuților
172	Marenicze	Măriniceni	Vijniței
173	Mazanajestie	Măzănăești	Gura-Homorului
174	Mega	Mega	Vijniței
175	Meretzei	Mărăței	Sucevei
176	Mihalcze	Mihalcea	Cernăuților
177	Mihova	Mihova	Vijniței
178	Mihoweny	Mihoveni	Sucevei
179	Mihuczeny	Mihuceni	Siretului
180	Millie	Millie	Vijniței
181	Mitkeu	Mitcău	Zastavnei
182	Mitoka	Mitocul-Dragomirnei	Sucevei
183	Moldauisch-Banilla	Banila pe Siret	Storojinețului
184	Molodia	Cosmin	Cernăuților
185	Mossorówka	Mosoreni	Zastavnei
186	Muschenitza	Mușenița	Siretului
187	Negostina	Negostina	Siretului
188	Negrileasa	Negrileasa	Câmpulungului
189	Nepolokoutz	Nepolocăuți	Coțmanilor
190	Neu-Broskoutz	Broscăuți Noi	Storojinețului
191	Neu-Fratautz	Frătăuții Noi	Rădăuților
192	Neu-Hütte	Crășnișoara Nouă	Storojinețului
193	Neu-Itzkany	Ițcanii Noi	Sucevei
194	Neu-Mamajestie	Mămăeștii Noi	Cernăuților
195	Neu-Solonetz	Solonetul Nou	Gura-Homorului
196	Neu-Zuczka	Jucica Nouă	Cernăuților
197	Nowosielitza	Sulița Nouă	Cernăuților
198	Ober-Horodnik	Horodnicul de Sus	Rădăuților
199	Ober-Milleschoutz	Milișăuții de Sus	Rădăuților
200	Ober-Pertestie	Părteștii de Sus	Gura-Homorului
201	Ober-Scheroutz	Serăuții de Sus	Cernăuților
202	Ober-Stanestie a. Czerem.	Stăneștii de Sus p. Cerem.	Vășcăuților
203	Ober-Stanestie a. Sereth	Stăneștii de Sus p. Siret	Siretului
204	Ober-Synoutz	Sinăuții de Sus	Siretului
205	Ober-Wikow	Vicovul de Sus	Rădăuților
206	Okna	Ocna	Zastavnei
207	Onuth	Onut	Zastavnei
208	Oprischeny	Oprișeni	Siretului
209	Oroscheny	Orășeni	Coțmanilor
210	Oschechlib	Oșehlib	Coțmanilor
211	Ostra	Floceni	Câmpulungului
212	Ostra	Mălineștii de jos	Vășcăuților
213	Ostritza	Ostrița	Cernăuților

No. curent	NOMENCLATURA VECHĂ (germană)	NOMENCLATURA NOUĂ	JUDEȚUL
214	Panka	Panca	Storojinețului
215	Parhoutz	Părhăuți	Sucevei
216	Petrasche	Pătrășeni	Vijniței
217	Petroutz am Sereth	Pătrăuții pe Siret	Storojinețului
218	Petroutz an der Suczawa	Pătrăuții pe Suceava	Sucevei
219	Piedykoutz	Pie Iecăuți	Coțmanilor
220	Plesch	Pleșa	Gura-Homorului
221	Ploska	Plosca	Vijniței
222	Podzaharijcz	Zăhăriceni	Vijniței
223	Pohorloutz	Pohorlăuți	Zastavnei
224	Pojana Mikuli	Poiana-Micului	Gura-Homorului
225	Pojana-Stampi	Poiana-Stampi	Câmpulungului
226	Pojeni	Poieni	Gura-Homorului
227	Pojeri	Poieni	Siretului
228	Pozoritta	Pojorâta	Câmpulungului
229	Prelipcze	Prelipcea	Zastavnei
230	Presekareny	Prisă-ăreni	Storojinețului
231	Preworokie	Prevorochi	Siretului
232	Privat-Lenfloutz	Lenteștii de Sus	Cernăuților
233	Putna	Putna	Rădăuților
234	Radautz	Rădăuți	Rădăuților
235	Rarancze	Rarancea	Cernăuților
236	Rarancze-Slobodzia	Slobozia-Rarancei	Cernăuților
237	Repuzynet	Răpujniș	Zastavnei
238	Reuseni	Răuseni	Sucevei
239	Rewakoutz	Revacăuți	Coțmanilor
240	Rewna	Revna pe Prut	Cernăuților
241	Riwna	Revna pe Ceremuș	Vijniței
242	Rogozestie	Rogoj-sti	Siretului
243	Rohozna	Rohozna	Cernăuților
244	Romanestie	Românești	Sucevei
245	Ropcze	Ropcea	Storojinețului
246	Rostoki	Răstoace	Vijniței
247	Rum.-Alt-Fratautz	Frătăuții Vechi, comună Română	Rădăuților
248	Rum.-Badeutz	Bădăuții Vechiu	Rădăuților
249	Rum.-Satulmare	Satul Mare Vechiu	Rădăuților
250	Rum.-Tereblestie	Tereblecea Veche	Siretului
251	Russ.-Moldowitza	Rușii-Moldoviței	Câmpulungului
252	Russpeboul	Rușii pe Bonl	Câmpulungului
253	Russ.-Pojeni	Poieni pe Suceava	Sucevei
254	Russisch-Banilla	Banila pe Ceremuș	Văscăuților
255	Russisch-Manastiora	Rușii-Mănăstioarei	Sucevei
256	Russisch-Plavalar	Plăvălar	Sucevei
257	Sadagóra	Sadagura	Cernăuților
258	Sadowa	Sadova	Câmpulungului
259	Samuszyn	Samușeni	Zastavnei
260	Sankt-Onufry	Mănăstioara	Siretului
261	Scherboutz	Șerbăuți	Siretului
262	Schipenitz	Șipeniș	Coțmanilor
263	Schipot	Șipotele pe Siret	Vijniței
264	Schipot	Șipotele Sucevei	Rădăuților
265	Schischkoutz	Șișcăuți	Coțmanilor
266	Schubranetz	Șubranet	Cernăuților
267	Schwarzthal	Vadul-Negrilesei	Câmpulungului
268	Sekuriczeny	Securiceni	Sucevei
269		Seletin	Rădăuților

No. curent	NOMENCLATURA VECHĂ (germană)	NOMENCLATURA NOUĂ	JUDEȚUL
270	Sereth	Siret	Siretului
271	Sergie	Sârghieni	Vijniței
272	Skeja	Scheia	Sucevei
273	Slatioara	Slătioara	Câmpulungului
274	Slobodzia	Slobozia-Pruncului	Sucevei
275	Slobodzia-Banilla	Slobozia-Banilei	Vășcăuților
276	Slobodzia-Berlince	Slobozia-Bărlinților	Siretului
277	Solka	Solca	Gura-Homorului
278	Solonetz	Soloneț	Sucevei
279	Stawczan	Stănceni	Coțmanilor
280	Stebne	Sălășeni	Vijniței
281	Storonetz.Putilla	Putila	Vijniței
282	Storozynetz	Storojineț	Storojinețului
283	Straza	Straja	Rădăuților
284	Strilecki-Kut	Cutul lui Strilețchi	Cernăuților
285	Strojestie	Siroiești	Sucevei
286	Stulpikany	Stulpicani	Câmpulungului
287	Stupka	Stupca	Gura-Homorului
288	Styrce	Stârcea	Siretului
289	Suchowerschow	Suchoverca	Coțmanilor
290	Suczawa	Suceava	Sucevei
291	Suczaweny	Suceveni	Storojinețului
292	Suczawitza	Sucevița	Rădăuților
293	Terescheny	Tărășeni	Siretului
294	Teschoutz	Țișăuți	Sucevei
295	Theodorestie	Teodorești	Sucevei
296	Toporoutz	Toporăuți	Cernăuților
297	Toraki	Torăceni	Vijniței
298	Toutry	Păuteni	Zastavnei
299	Ujdestie	Uidești	Sucevei
300	Unter-Horodnik	Horodnicul de jos	Rădăuților
301	Unter-Periestie	Părtești de jos	Gura-Homorului
302	Unter-Scheroutz	Serăuți de jos	Cernăuților
303	Unter-Stanestie a. Czerem.	Stănești de jos p. Cer.	Vășcăuților
304	Unter-Stanestie a. Sereth	Stănești de jos p. Siret	Siretului
305	Unter-Synoutz	Sinăuți de jos	Siretului
306	Unter-Wikow	Vicovul de jos	Rădăuților
307	Uscie-Putilla	Gura-Putilei	Vijniței
308	Walawa	Văteva	Coțmanilor
309	Waleputna	Valea-Putnei	Câmpulungului
310	Walesaka	Valea-Sacă	Gura-Homorului
311	Wama	Vama	Câmpulungului
312	Waschkoutz am Czer.	Vășcăuții pe Ceremuș	Vășcăuților
313	Waschkoutz am Sereth	Vășcăuții pe Siret	Siretului
314	Wasloutz	Văslăuți	Cernăuților
315	Wassileu	Vasilău	Zastavnei
316	Watramoldowitza	Vatra-Moldoviței	Câmpulungului
317	Werboutz	Verbăuții	Zastavnei
318	Werenczanka	Vrânceni	Zastavnei
319	Willawcze	Vilancea	Vășcăuților
320	Witelowka	Viteliuca	Coțmanilor
321	Wizenka	Vijnicioara	Vijniței
322	Wiznitz	Vijnița	Vijniței
323	Wojtinell	Voitinel	Rădăuților
324	Wolczynetz	Volcineț	Siretului
325	Wollowetz	Volovaț	Rădăuților
326	Woloka am Czerem.	Voloca pe Ceremuș	Vășcăuților

No. curent	NOMENCLATURA VECHĂ (germană)	NOMENCLATURA NOUĂ	JUDEȚUL
327	Woloka	Voloca pe Derezni	Cernăuților
328	Woronetz	Voronet	Gura-Homorului
329	Zadobrowka	Zadobriuca	Cernăuților
330	Załowka	Zadova	Storojinețului
331	Zaharestie	Zăhărești	Sucevei
332	Zamostie	Zamostie	Vășcăuților
333	Zastavna	Zastavna	Zastavnei
334	Zeleneu	Zelenău	Coțmanilor
335	Zurin	Țureni	Cernăuților
336	Zwineacze	Zvineace	Zastavnei

INDICE ALFABETIC

al tuturor localităților (comune, săteșoare, cătune).

NUMIREA LOCALITĂȚILOR	Pagina	NUMIREA LOCALITĂȚILOR	Pagina	NUMIREA LOCALITĂȚILOR	Pagina
Alexandersdorf	180	Berhomet pe Prut	56	Buda	34
Arbore	80	Berhomet pe Siret	180	Budenii	136
Argel	4	Besaien	186	Bulai	144
Arseneasa	6	Bila	40	Bunești	148
Arșița	138	Bilca	92	Buninți	148
Arșița-Giugei	14	Biscău	186	Burciuc	34
Arșița	100	Bivolărie	102	Burdei	34
Babin	168	Bobeca	104	Burdivschi	180
Babin	194	Bobești	132	Burla	92
Bahna	100	Bobaci	188	Burleni	136
Bahna	180	Bocovățul	82	Burzuceni	28
Bahna 318	182	Bodârlan	98	Bursuciu	184
Bachin	186	Bodnareni	80	Buzanovca	54
Baiășescul	12	Bodnareni	92	Cacica	80
Baiășești	70	Boian	36	Cadobești	194
Bumac	100	Boianceni	194	Calafindești	112
Baineț	112	Borăuți	194	Caliceanca	25
Bainschi ad. Cosmin	32	Boroșoc	34	Caliceanca	34
Balciciova	180	Bosance	148	Calu	4
Balaceana	148	Botoșana	80	Călugărița	96
Bălcăuți	112	Botușanița	112	Camara	104
Bainci	54	Botușul	16	Camena	28
Banila pe Ceremuș	168	Boureni	70	Camena	180
Banila pe Siret	136	Boureni	4	Capu-Câmpului	72
Baranovca	28	Bradul	158	Capu-Cotrului	72
Baroc	136	Brahoia	70	Câmpul-Mare	94
Bădăuții Noi	92	Brăiești	70	Carapciu p/Ceremuș	168
Bădăuții Vechi	92	Brașca	70	Carapciu p/Siret	132
Băhrinesti	112	Brazi	10	Carenca	42
Băncești	112	Brădățel	150	Căbești	170
Bârbești	170	Breaza	4	Căldarușa	160
Bechiu	134	Breaza	16	Călinești p/Ceremuș	170
Bedulești	136	Breazuța	16	Călineștii lui Cupareno.	150
Bejanăvca	128	Brodina	104	Călineștii lui Ienachi	148
Bellean	160	Brodina de sus	104	Cajvana	80
Benia	4	Broscăuții Noi	132	Câmpulung	1
Berchișești	70	Broscăuții Vechi	132	Câmpulungul Rusesc	186
Bereza	34	Bucovina	186	Cândești	114
Berezina	134	Bucovăț	82	Cârlibaba	16
Bereznița	182	Bucșoița	24	Ceahor	28
Bereznița	168	Bucșoia	12	Ceartoria	168
		Buda	40		

NUMIREA LOCALITĂȚILOR	Pagina	NUMIREA LOCALITĂȚILOR	Pagina	NUMIREA LOCALITĂȚILOR	Pagina
Ceciulivski grun	186	Cotul-Bainschi	30	Dorniceni Mici	122
Ceculin	186	Cotul de jos	134	Doroteia	12
Cerepcăuți	114	Cotul de mijloc	134	Dracineț	172
Ceresenca	130	Cotul de sus	134	Drăgoiești	72
Cintei	160	Cotul din jos	140	Dragoșan	6
Cereteia	160	Cotul din sus	140	Dragoșanca	116
Cernaucă	40	Co. ul-Ostriței	36	Drângălău	152
Cernăuți	25	Cotu! Vechi	132	Dubăuți	56
Chăbaliuca	42	Coțmani	53	Dubrivce	56
Charovi	184	Cozațovca	168	Dubova	32
Chicerca	116	Cozaceni	132	Dubova	122
Chicerca	136	Crasni dil	104	Dubavnic	4
Chilișeni	150	Crasna lui Ilchi	138	Dubul	4
Chisălău	194	Crasna Putnei	138	Dumbrava	34
Chiseliteni	186	Crâsnadil	188	Dumbrava	129
Chudinski	188	Crâșnișoara Nouă	138	Dumbrava	132
Cincău	194	Crâșnișoara Veche	138	Dumbrava	134
Ciusta	116	Crevei	28	Dumbrava	136
Ciocăneni	136	Crisceatec	194	Dumbrava	180
Ciocănești	16	Criva	28	Dumbrăvița	132
Ciorneș	184	Crubilachi	168	Dumbrava Roșie	30
Ciornohuzi	180	Cruhla	104	Dunavăț	136
Ciotina	18	Crujana	156	Dunavăț	140
Cireș	136	Cuciurul Mare	28	După luncă	6
Cișia	28	Cuciurul Mic	196	Ehrești	104
Ciudeiu	136	Cudău	44	Fagețel	4
Ciumârna	4	Culenți	196	Falcău	104
Clădită mică	14	Cupca	138	Fața-Runcului	8
Climăuți	114	Curechiv	180	Fântâna Albă	114
Clipina	34	Cuția	28	Floceni	12
Clit	82	Cutul-Hulubului	134	Fluturica	16
Ch'vești	56	Cutul lui Strilețchi	30	Fora	72
Chivoțin	56	Danila	150	Foșcinca	134
Clocucița	25	Davideni	140	Franzthal	
Cobela	28	Davidesti	56	Frasin	104
Cocoșul	4	Dărmănești	150	Frasin	12
Co trul-Cosminului	32	Dea	4	Frasiniș	140
Colacul	6	Dealu-Bradului	6	Frătăuții Noi	94
Comășioara	194	Dealu-Florenilor	16	Frătăuții Vechi	94
Comănești	150	Dealu-Ederii	82	comună germană	
Comărești	132	Dealu-Glodului	4	Frătăuții Vechi	
Coniatin	186	Delnița	10	comună română	94
Corcești	136	Demacușa	6	Froschi	188
Corlata	72	Deneșivca	42	Frendenthal	10
Cornu-Luncii	70	Deneșivca	42	Frumoasa	148
Corostovata	172	Derelui	32	Frumoasa	160
Corovia	28	Dibrova	134	Frumosul	6
Cosmin	32	Dihterca	186	Fundoaia	18
Cosovanca	180	Dihtineț	186	Fundoaia	30
Costâna	150	Doabra	10	Fundoaia	136
Costești	172	Dobronăuți	40	Fundoaia	136
Costina	134	Dolena	42	Fundul-Frumosului	6
Costinești	18	Domencovata	186	Fundul-Moldovei	6
Costișa	94	Doroșăuți	196	Fundul-Pojorăței	6
Costrejiuca	196	Dorna-Cândrenilor	16	Gara-Vieșani	112
Coșciua	136	Dornești	114	Gavrilești	58
Coșciulnica	136			Găina	104

NUMIREA LOCALITĂȚILOR	Pagina	NUMIREA LOCALITĂȚILOR	Pagina	NUMIREA LOCALITĂȚILOR	Pagina
Gălănești	96	Hrebin	104	Lângă Fântâna	168
Gărbăuți	114	Hreben	188	Lățișeni	8
Găureanca	36	Hreț	4	Lehuceni	36
Găureni	152	Hrilior	132	Lehucenii-Tăutului	36
Gemeni	12	Hrobă	104	Lențeștii de Jos	42
Glodu	98	Hrobește	168	Lențeștii de Sus	42
Gogolina	36	Hrubă	152	Levcân	182
Grănicești	116	Hrușcovăț	34	Lipoveni	180
Greblină	186	Hulin	136	Lipoveni	152
Groapa	4	Humaria	136	Lipoveț	186
Gropana	34	Hurghiș	10	Lisaura	154
Gropeni	116	Hurjână	124	Liteni	154
Gropi	160	Hurjâna	112	Linzii-Horecei	32
Gropi	148	Hurjneni	94	Linzii-Homorului	154
Gura-Coșnei	18	Huta lui IIschi	138	Livada	168
Gura-Boului	10	Iablonița	188	Lopușna	180
Gura-Homorului	67	Iablonovăț	28	Lipova	188
Gura-Molniței	118	Iacobenii	18	Lonisenthal	6
Gura-Ostreii	14	Iacobești	152	Luca	196
Gura-Putilei	186	Ialob	30	Lucavăț Maietan	168
Gura-Putnei	96	Ialovicioara	104	Lucavățul pe Siret	180
Gura-Solcii	152	Ialovicioara	188	Lucavița	30
Hadzigadar	144	Iaslovăț	82	Lucăcești	74
Hadzilău	28	Iedul	16	Lucina	104
Hardegghal	96	Igești	140	Lujeni	58
Haricinei-Cut	132	St. Ilie	160	Lunca frumoasă	138
Hașu	18	St. Ilie Nou	160	Lunci	10
Hatna	132	Ilișești	74	Luncușoara	158
Hencereva-Chicera	186	Iordănești	132	Lupășteni	92
Heleșău	132	Ipotești	152	Lupășteni	102
Higa	8	Ispas	180	Lupciu	104
Hilcea	136	Istenii	42	Lustun	184
Hirna	8	Ițcanii-Gară	152	Lușchi	184
Hlibicioc	28	Ițcanii Noi	152	Mahala	36
Hlibicioc	28	Iujineț	58	Maidan	84
Hlibicioc mic	168	Iurcăuți	196	Maidan	134
Hlibicioc	134	Ivancăuți	58	Malatineț	60
Hliboca	186	Izvori	104	Malinesnei	184
Hliboca	116	Izvori	104	Mamornița	32
Hlinița	36	Isvorul	6	Manailău	186
Hlinița	172	Isvorul-giumalăului	6	Manastir	134
Hoiniceni	136	Jadova	134	Măraței	154
Holoșina	188	Jadova de Sus	134	Mărațea mică	154
Horața	28	Jucica Nouă	42	Marehău	186
Horața	94	Jucica Veche	42	Marcinoca	196
Horb	28	Junci	12	Margina	98
Horb	42	Katherinendori	180	Margina-râpei	6
Horecea	26	La Căsoaia	72	Macieșul	14
Horișe	168	La Holița	134	Măgura	4
Horodnicul de jos	96	La Hali	89	Măgura	14
Horodnicul de sus	96	Laschinca	58	Măgura	104
Horoșăuți	196	La Fănat	160	Măgurița	8
Hostinca	186	Lasova	168	Mălineștii de jos	172
Honcerca	170	La Prut	36	Mămăeștii Noi	30
Hrâncnea	44	La Spletui	34	Mămăeștii Vechi	32
Hreața	156	Laura	102	Mănăstăriște	25
Hreben	188	Laurenca	136	Mănăstoriște	180

NUMIREA LOCALITĂȚILOR	Pagina	NUMIREA LOCALITĂȚILOR	Pagina	NUMIREA LOCALITĂȚILOR	Pagina
Mănăstioara	116	Ovata	16	Ploschi-Hunilevschi	168
Mănăstirea-Dragomirnei	156	Orășeni	60	Ploștia	186
Mănăstirea-Homorului	74	Ostra	170	Plotonița	12
Măneuți	98	Ostrău	47	Podul-Vorniceni	78
Măriniceni	182	Ostrita	34	Pohaneșcioara	104
Măzănești	74	Osechlib	60	Pohanești	104
Mănăstioara	156	Otachi	186	Pohar	188
Mega	182	Pahar	4	Pohărlăuți	198
Mejebrode	184	Paltin	104	Poiana	12
Meloș	104	Paltinoasa	72	Poiana-Belți	82
Mestecanis	4	Panca	134	Poiana-Flocei	12
Mesteceni	136	Pantin	136	Poiana-Frasinului	12
Mesticănești	8	Parcu-cailor	6	Poiana lui Angel	158
Mesen	109	Pășnii	34	Poiana-Micului	70
Mezebrodi	180	Păduricea	132	Poiana-Morii	98
Mezeluș	44	Părăul-Negru	198	Poiana-Negri	16
Miculici	140	Părăul Rece	14	Poiana--Silionului	158
Mihalcea	32	Părăul-Vătavului	162	Poiana-Stampii	18
Mihodra	180	Părăul-Zbrâncă	8	Poieni	84
Mihova	182	Părhăuți	156	Poieni	118
Mihoveni	154	Părteștii de jos	82	Poieni	136
Mihuceni	116	Părteștii de sus	84	Poieni pe Suceava	156
Milie	182	Pătrășeni	182	Pojogeni	136
Milisăuții de Sus	98	Pătrăuții de jos	140	Pojorița	6
Miron	12	Pătrăuții de sus	140	Polocinschi	188
Mistecior	186	Pătrăuții pe Siret	140	Polonenca	4
Mitcău	196	Pătrăuții de Suceava	156	Porcescul	4
Mitoc	94	Pârlitura	140	Porciuc	34
Mitocul-Dragomirnei	156	Pecești	6	Porculeni	188
Mitocul Nou	152	Perdela	100	Prăleni	18
Moisiuca	186	Perdela	100	Prelipcea	156
Moise	186	Perelischi	42	Prelipcea	198
Moldova-Alunis	104	Perjolanca	124	Preslop	184
Moldova-Sulița	104	Perjolva	200	Prevorochi	118
Molid	10	Perleva	32	Priban	134
Molid	14	Peste Apă	102	Prisaca	122
Molavatei	28	Pe toloacă	168	Prisaca	10
Mosoreni	196	Petrăuții	184	Prisăcăreni	134
Muncel	12	Petriceni	118	Prislop	16
Muncel	8	Pidchiza	200	Prosenica	136
Mușenița	116	Pidhora	42	Puciosul	18
Negostina	118	Piedecăuți	60	Puhar	134
Negrileasa	14	Pietroasa	160	Putila	188
Nepolcăuți	60	Pilugani	16	Putna	98
Nicolausdorf	180	Piluganii Prălenilor	16	Putnișoara	98
Nimericeni	148	Plaevca	4	Putreda	148
Ocna	198	Plai	136	Putrida	124
Ocolena	182	Plai	188	Puzdreiu	136
Ocope	32	Plaiul-Muntelui	14	Racovățul	156
Ocope	34	Plăvalar	156	Rachivschie	28
Odaia	134	Pleșa	76	Racova	158
Oița	16	Pleşnița	62	Racova	84
Onuț	198	Plita	186	Racova	186
Opaiet	136	Plop	89	Racovăț	136
Opaițeni	132	Plosca	188	Rarancea	42
Oprișeni	118	Plosca-Cameral	104	Rașca	6

NUMIREA LOCALITĂȚILOR	Pagina	NUMIREA LOCALITĂȚILOR	Pagina	NUMIREA LOCALITĂȚILOR	Pagina
Răchitna	42	Seletin	104	Stulpicani	14
Rădăuți	89	Seliciu	134	Stupca	76
Răpujineț	199	Seliște	28	Sub Sat	168
Răstoace	182	Seliște	28	Suceava	144
Răușeni	158	Seliște	180	Suceveni	134
Reicale	186	Serafinet	180	Sucevița	100
Revăcăuți	62	Sinăuții de jos	120	Suchard	16
Revna	34	Sinăuții de sus	120	Sucrieșul-Putnei	6
Revna pe Ceremuș	184	Siret	109	Sudilor	184
Rija	188	Siretele	140	Suha	12
Rinesta	180	Slătioara	14	Suhoverca	62
Ripen	188	Sloboda	60	Sulcina	134
Rivnia	28	Slobozia	134	Sulița Nouă	38
Rivnia	136	Slobozia-Banilei	168	Smuhar	182
Rogojești	118	Slobozia-Bărlinților	120	Surduc	138
Rohozna	44	Slobozia-Comărești	134	Șaufeni	44
Românești	18	Slobozia-Perjului	124	Șerăuții de jos	44
Românești	158	Slobozia-Pruncului	158	Șerăuții de sus	44
Ropcea	134	Slobozia-Rarancei	38	Șerbăuți	120
Ropocel	104	Smuhar	182	Șesul-Mănăstirei	10
Roșa	25	Slobozia	134	Șesul-Timului	14
Roșoș	188	Smizi	16	Șipeniț	62
Rозиșna	188	Socolie	186	Șipitul	104
Rudă	94	Socolie	186	Șipot	12
Rudca	28	Solca	84	Șipotu	14
Runcu-Bahna	140	Soloneț	84	Șipotele pe Siret	184
Runcu nou	140	Soloneț	136	Șipotele pe Suceava	104
Runcu vechiu	140	Soloneț	160	Șișcăuți	62
Runc	6	Solonețul Nou	180	Șubranet	44
Runc	12	Sopehora	200	Tăbărăștia	132
Runcu	4	Sorița	46	Tarnocica	186
Runcul	6	Spasca	32	Tarnouca	32
Runcul-Tăutului	14	Spărtura	8	Tartaraș	148
Runcul-Ascunsul	6	Spotchi	188	Tatarca	16
Runcul Frumos	6	Staica	136	Tătir	34
Runcul	6	Staievne	180	Tărășeni	122
Rusca	104	Stăneștii de jos pe Ceremuș	172	Tătaru	18
Rușii-Mănăstioarei	158	Stăneștii de jos pe Siret	120	Tăuteni	200
Rușii-Moldoviței	6	Stăneștii de sus pe Ceremuș	172	Teolu-Ivașcului	140
Ruși pe boul	8	Stăneștii de sus pe Siret	120	Temacova	186
Sadagura	44	Stănceni	62	Teodorești	160
Sadău	104	Stănceni	168	Tereblecea Nouă	122
Sadova	8	Stânca	28	Tereblecea Veche	122
Sadovei	28	Stânca	34	Teșna	18
Salași	104	Stânca	124	Tisnicici	188
Samsonouca	170	Stârcea	122	Tișăuți	162
Samușeni	198	Ștefănești	194	Tișanț	28
Sarata	104	Ștefănești	198	Tocmitura	94
Sasca	109	Steovora	104	Tolca	42
Satul Mare Nou	190	Storojineț	129	Tolovan	18
Satul Mare Vechiu	100	Straja	100	Tomnatic	4
Sălășeni	188	Strâmtura	100	Toporăuți	46
Sârghieni	188	Strâmptura	134	Torăceni	188
Scheia	160	Stroiști	160	Tovarenca	182
Secătură	14	Struhău	136	Tovarnița	182
Securiceni	158	Stulbanca	132	Trepet	184

NUMIREA LOCALITĂȚILOR	Pagina	NUMIREA LOCALITĂȚILOR	Pagina	NUMIREA LOCALITĂȚILOR	Pagina
Trestiana	124	Vasilău	200	Voivodeasa	102
Trifu	8	Vasilache	150	Volcineț	124
Troian	80	Vatra-Dornei	2	Volcineț nou	124
Turluc	28	Vatra-Moldoviței	10	Voloca pe Ceremuș	170
Tavina	12	Vatra-Satului	132	Voloca pe Derelui	34
Țapul	16	Vatra-Satului	134	Voloca	32
Țăbăul	16	Vatra-Satului	134	Voloschi grun	188
Teleana	188	Văcăna	18	Volovăț	102
Tibeni	122	Văduvăria	28	Vorniceni	78
Topeni	60	Văslăuții	46	Voronet	78
Tureni	34	Văscăuții pe Ceremuș	168	Vovcineț	180
Uidești	162	Văscăuții pe Siret	124	Vrânceni	200
Ulcica	34	Veja	138	Vrâncenii Noi	200
Ulma	104	Veji	104	Vuleva	94
Ursoaia	14	Vejul	136	Zabahna	134
Ursoaia	140	Velnița	42	Zabahna	134
Urvana	132	Verbava	168	Z bărez	168
Urzica	12	Verbăuți	168	Zabje	188
Uscatul	28	Verbăuți	200	Zadobrinca	46
Usole	182	Vicovul de jos	102	Zaherbi	53
Vadul-Negrilesei	14	Vicovul de sus	102	Zamca	148
Vadu-Nistrului	200	Vicșani	94	Zamostea	170
Vadul-Vlădichii	102	Vijenca	184	Zarija	132
Vaitra	168	Vijenca	188	Zastavna	200
Valea Dei	1	Vijnicioara	184	Zăhărești	162
Valea-Mănăstirei	98	Vijnița	177	Zăhăriceni	184
Valea-Putnei	6	Vilancea	170	Zelenău	62
Valea-Putnei	8	Vilsce	182	Zelenău	62
Valea Sacă	76	Vinanca	196	Zrub	132
Valea-Satului	136	Vimojan	194	Zrub	134
Valea Seacă	12	Vipcina	188	Zubravița	138
Valea-Stânței	16	Vipcincea	186	Zubravița	136
Valea-Stânței	10	Vitcu	98	Zvaraș	184
Valeva	62	Viteliuca	62	Zvineace	200
Valicuța	138	Vințan	132		
Vama	10	Vladova	132		
Vama	34	Voitinel	102		

in 007. *[Handwritten signature]*

CUPRINSUL

Prefața	Pag. III
Notițe Generale	„ V
Explicațiunea prescurtărilor	„ IX
Județul Câmpulung	„ 1
Orașul Cernăuți	„ 23
Județul Cernăuți	„ 27
Județul Coțmari	„ 51
Județul Gura-Humorului	„ 67
Județul Rădăuți	„ 89
Județul Siret	„ 109
Județul Storojineț	„ 129
Județul Suceava	„ 145
Județul Văscăuți	„ 167
Județul Vijnîța	„ 177
Județul Zastavna	„ 193
Nomenclatura veche a comunelor politice	„ 205
Indicele alfabetic	„ 213



geografie 500 lei

E R A T A

La prefață se va ceti notarii *comunali și prefectii*, în loc de notarii și prefectii comunale.

- Pag. V. Jud. Coțmani, se va ceti 258 1/1 bărbați stabili, în loc de 25351.
- „ VI. Cernăuți oraș, se va ceti 1 ocol, în loc de 3.
- „ VII. Jud. Cernăuți oraș, se va ceti 8.348 cai, în loc de 8.848.
- „ „ Jud. Coțmani, se va ceti *Coțmani*, în loc de Coțmari.
- „ „ Jud. Suceava, se va ceti 14463 vite, în loc de 14453 vite.
- „ „ Jud. Vijnîța, se va ceti 20891 vite, în loc de 20819.
- „ 1. Orașul Câmpulung, se va ceti 4303 femei, în loc de 4309.
- „ 2. Orașul Vatra Dorne, se va ceti *Cătunul Todereni*, în loc de Todorei.
- „ 4. Com. Argel, se va ceti *Dealul Iavir și Iesini*, în loc de Savir și Sesini.
- „ 4. Com. Breaza, se va ceti *Dealul Berisnecovata*, în loc de Berisuecovata.
- „ 6. Com. Rușii Moldoviței, se va ceti *Părăul Tironiac*, în loc de Tironisc.
- „ 8. Com. Rușii pe Boul, se va ceti *Dealul Paușa*, în loc de Răușa.
- „ 8. Com. Sadova, se va ceti *Cătunul Hirna*, în loc de Hima.
- „ 10. Com. Vama, se va ceti *Cătunele Doabra, Delnița*, în loc de Dvraba, Deluița.
- „ 12. Com. Bucșoaiș, se va ceti *Răul Suha*, în loc de Suka.
- „ 12. Com. Doroteia, se va ceti *Dealul Brusturosu*, în loc de Brostorusu.
- „ 12. Com. Doroteia, se va ceti *Cătunul Plotonița*, în loc de Plotoița.
- „ 14. Com. Vadul, se va ceti *Negrileșei*, în loc de Negrilești.
- „ 16. Com. Ciocănești, se va ceti *Cătunul Suchard*, în loc de Sușara.
- „ 16. Com. Dorna Codreanului, se va ceti *Dealul Vârful Obcinei*, în loc de Obeinei.
- „ 16. Com. Dorna Codreanului, se va ceti *Părăul Heaju*, în loc de Heajur.
- „ 18. Com. Poiana Stampei, se va ceti *Cătunul Runc* în loc de Rum.
- „ 28. Com. Cucurul-Mare, se va ceti *Răul Dereleu*, în loc de Derclui.
- „ 28. Com. Cucurul-Mare, se va ceti *Cătunul Bainti*, în loc de Baintii.
- „ 30. Se va ceti Comuna *Dumbrava Roșie*, în loc de Dumbră Roșie.
- „ 32. Se va ceti Comuna *Momornița*, în loc de Mamorița.
- „ 32. Se va ceti Comuna *Mănăstirea Horecei* în loc de Horiceii.

- Pag. 32. Se va ceti Comuna *Cosmin*, în loc de Cosmn.
- „ 37. Com. Cosmin, se va ceti *Dealul Cordac*, în loc de Cardac.
- „ 34. Com. Volca, se va ceti *Cătunul Porciuc*, în loc de Parciuc.
- „ 36. Com. Boian, se va ceti *Cătunul Lehuceni*, în loc de Lehnceni.
- „ 36. Com. Gogolina, se va ceti *Părăul Răchitna* în loc de Răchâna.
- „ 42. Com. Lenteștii de jos, se va ceti *Cătunul Carenca*, în loc de Careuca.
- „ 42. Com. Lenteștii de sus, se va ceti *Cătunul Zababna*, în loc de Lababna.
- „ 46. La com. Lenteștii de sus se va ceti *Zadobriuca*, în loc de Zadobrinca.
- „ 46. La com. Zadobriuca se va ceti *Părăul Zadobriuca*, în loc de Zadobrinca.
- „ 48. La com. Șubranet se va ceti *Șubranet*, în loc Simbraneț.
- „ 48. Slobozia Rarancei se va ceti 48 masculi, în loc de 147.
- „ 49. La com. Mămăești Vechi se va ceti 9 cârciumi, în loc de 3.
- „ 64. La com. Piedecăuți se va ceti *Piedecă ti*, în loc de Pidicăuți
- „ 104. La com. Sipotile se va ceti *Cătunul Pohaneșcioara*, în loc de Pohaneșciord.
- „ 104. La com. Sipotile se va ceti *Stevioara*, în loc de Stevoara
- „ 109. La oraș Siret, se va ceti *Dealul Căcaina*, în loc de acania.
- „ 116. La com. Hliboca se va ceti *Cătunul Chicerca*, în loc de Chirerea.
- „ 134. a com. Ropcea se va ceti *Cătunul Vatra Satului*, în loc de V.-Patului.
- „ 142. La com. Bănila pe Siret se va ceti 448 oii, în loc de 449.
- „ 142. La com. Mesteceni se va ceti 808 bărbați, în loc de 408.
- „ 168. La com. Târgu Văscăuți se va ceti *Cătunul P-toloaca*, în loc de Petovaca
- „ 17. La com. Bărbești se va ceti 1027 femei, în loc de 1037.
- „ 172. La com. Hlinița se va ceti *Cătunul Corostovata* în loc de Corostorata.
- „ 180. La com. Bahna se va ceti *Cătunul Staievne*, în loc de Staevue.
- „ 180. La com. Berhomet se va ceti *Katharinendorf*, în loc de Katharineudorf.
- „ 188. La com. Putila se va ceti *Cătunul Bobaci*, în loc de Bocaci.
- „ 196. La com. Culeuți se va ceti *Cătunul Culeuți*, în loc de Culenți.



